

PLAN DE ACTUACIÓN MUNICIPAL

Para el aprovechamiento del Programa de Rescate de Espacios Públicos



PLAN DE ACTUACIÓN MUNICIPAL

***PARA EL
APROVECHAMIENTO
DEL PROGRAMA DE
RESCATE DE
ESPACIOS
PUBLICOS***

Este documento “Plan de Actuación municipal para el aprovechamiento del programa Rescate de Espacios Públicos” (43 2012) es para beneficio de la comunidad y fue realizado con recursos del programa Rescate de Espacios Públicos de la SEDESOL y el Instituto Municipal de Investigación y Planeación.

ING. VICENTE LOPEZ URUETA

DIRECTOR GENERAL DEL INSTITUTO

M.P.D.U. ABIGAIL GARCIA ESPINOSA

COORDINACIÓN DE PLANES Y PROGRAMAS

ARQ. MIRIAM CASTELLANOS PACHECO
JEFATURA AREA URBANA

PSIC. TANIA REYES
JEFATURA AREA SOCIAL

TECNICOS URBANOS

ARQ. PATRICIA CASTILLO
ARQ. CAMILO GARCÍA
ARQ. EDER REYES
ARQ. IRINA HAROS
ARQ. PABLO DÁVILA REYNA
ARQ. EDGAR BURILLO
ARQ. ELVA LILIANA GONZÁLEZ PEREZ
ARQ. FABIOLA RICO

**TECNICOS DE INTERVENCIÓN
COMUNITARIA**

LIC. GILBERTO FLORES
L.T.S. MIRIAM BAZÁN ESPEJO
LIC. CINTHIA MERCADO CONTRERAS
LIC. JUAN CARLOS TORRES SALAS
LIC. OSCAR ALBERTO RODRÍGUEZ MIRANDA
C. ARACELI ARELLANO SEANEZ
SOCIOLOGO RAUL HOLGUÍN
SOCIOLOGO EDGAR DELFÍN
DANIEL IVAN MUÑAN

M.E. ALFREDO MORALES

COORDINACIÓN DE GEOESTADÍSTICA E INFORMÁTICA

LIC. FRANCISCO IVÁN MONTAÑEZ GÁLVEZ

JEFATURA ESTADÍSTICA

LIC. NORMA IVETTE SILVEIRA MENDOZA
LIC. ANA MARÍA TRUJILLO GONZÁLEZ
LIC. RENEE GUADALUPE RODRÍGUEZ ESPARZA
ARQ. CLAUDIA ISABEL ZIGA NAVARRETE

Indice

Introducción.....	5
1. Marco de referencia.....	9
1.1. Programa de Rescate de Espacios Públicos (PREP).....	9
1.2. Espacio público	9
2. Metodología.....	11
2.1. Técnicas de investigación.....	12
3. Marco Contextual	14
3.1. Localización zona de estudio.	14
3.2. Descripción socio demográfica de la zona de estudio	15
3.2.1. Densidad poblacional.....	15
3.2.2. Distribución de la población por sexo y grupos de edad	16
3.2.3. Pirámides poblacionales	18
3.2.4. Población analfabeta	19
3.2.5. Escolaridad	20
3.2.6. Acceso a servicios básicos.....	22
3.2.7. Población económicamente activa	23
3.2.8. Nivel de Bienestar Social por AGEB.....	24
3.2.9. Otras variables	26
3.3. Condiciones de violencia en la zona de estudio	29

3.3.1. Inseguridad.....	30
3.4. Aspectos urbanos:.....	41
3.4.1. Estructura urbana	41
3.4.2. Equipamiento urbano	43
4. Propuestas de intervención de espacios públicos	90
4.1. Espacios públicos a intervenir	91
5. Cédulas Informativas de los espacios públicos	96
6. Conclusiones y recomendaciones.....	97
7. Anexos.....	100

Introducción.

El dinamismo y configuración que presenta constantemente la trama urbana, conlleva hacia la necesidad de replantar las formas mediante las cuales ha sido pensada e intervenida la diversidad de espacios que la conforman. Pues bien, ante el crecimiento de la población que habita en áreas urbanas, lo cual marca las tendencias de ocupación territorial a nivel mundial, en tanto que de acuerdo a la Organización de Naciones Unidas (ONU) (2012), se estima que durante las próximas cuatro décadas esta aumente en un 75%; se propicia el surgimiento de nuevos fenómenos que impactan la vida social, económica, cultural, política, tecnológica y medio ambiental de los sujetos, así como las formas mediante las cuales desde la sociedad se percibe y se construye la ciudad.

Asimismo, es importante considerar que existen perspectivas preponderantes a través de las cuales se ha entendido la ciudad, y que además han tenido un impacto considerable en materia de planificación y desarrollo urbano, por lo que dichas perspectivas pueden catalogarse según Alicia Lindón como:

De tipo objetivista y/o materialista, relacionados a cuatro dimensiones principales: la construcción física de la ciudad, (con énfasis urbanístico), la distribución de la población dentro de la ciudad (con carácter demográfico), la distribución de los distintos grupos sociales y sus diversas acciones en la ciudad (con un matiz de sociología urbana) o bien, la producción de la riqueza en la ciudad a través de actividades económicas (con un acento de economía urbana) (Lindón, 2007: 32).

En este sentido, se puede hacer alusión a las características y las condiciones que determinan las ciudades contemporáneas, en tanto adquieren mayor complejidad por los procesos y actores que en ellas intervienen, por lo que situaciones como la marginalidad, exclusión y segregación social, salud, así como violencia e inseguridad, representan grandes retos para la vida urbana.

No obstante, al enfatizar sobre las implicaciones de la vida urbana, se ha de considerar la distinción entre la ciudad y lo urbano, misma que aparece “cuando ser urbano excede la visión de la ciudad y, por tanto, la nueva urbanidad pasa a ser más bien una condición de la civilización contemporánea, antes que una referencia al hecho de vivir en un casco citadino” (Silva, 2007: 33).

Con ello, podemos considerar a grandes rasgos las implicaciones de la nueva urbanidad como una forma de vida en la actualidad, misma que de acuerdo a Luis Wirth, puede ser enfocada empíricamente desde tres puntos interrelacionados a partir del urbanismo de la siguiente manera:

1) Como una estructura física que comprende una base de población, una tecnología y orden ecológico; 2) como un sistema de organización social que involucra una estructura social característica, una serie de instituciones sociales y una pauta típica de relaciones sociales; y 3) como un conjunto de actitudes e ideas, y una constelación de personalidades comprometidas en formas típicas de conducta colectiva y sujeta a mecanismos característicos de control social (Wirth, 2005: 11).

Sin embargo, al hablar sobre el nuevo urbanismo y las implicaciones de la vida urbana como una forma de civilización, es también necesario el abordaje del espacio como ese sistema donde acecen las acciones cotidianas que determinan al sujeto y su vida colectiva, no sólo desde el enfoque físico del espacio, sino que además, se da paso hacia esas otras dinámicas que se conforman desde lo social y que constituyen significados, identidades y representaciones en relación a lo denominado espacio público.

En este sentido, es importante mencionar que al relacionar la complementariedad existente entre los componentes físicos y los elementos sociales del espacio público, estamos ampliando los alcances en cuanto a la complejidad suscitada en las dinámicas del mismo; enfatizando en la multiplicidad de actores y lógicas de interacción que pueden referirse a lo económico, lo social, cultural y para las intenciones del presente documento, lo referente a la seguridad y la violencia en el espacio público. Por lo anterior, es necesario definir el espacio público urbano, mismo que en una primera aproximación, se entenderá “como los espacios más familiares de las ciudades, es decir, las calles y las plazas, los patios y los parques, fungiendo como agentes de nuestra cohesión” (Sorkin, 2004: 13).

Asimismo, es mediante una primera definición del espacio público y su relación con la vida urbana, que podemos referenciar la relevancia de este para la implementación de diversas dinámicas de interacción que pueden constituirse en distintas categorías; que no sólo hacen alusión al interactuar de los individuos en un espacio común, sino que trasciende al otorgar la posibilidad de constituir espacios públicos simbólicos dotados de significados, generando identidades, apropiación y construyendo cohesión social.

No obstante, al aunar en el espacio público, se debe considerar lo referente a las dinámicas que impactan desfavorablemente en su condición como espacio público apto para generar identidades, apropiación y cohesión social, en tanto que dinámicas como la violencia, condiciones de inseguridad, desuso y falta de equipamiento, limitan los alcances beneficiosos del espacio público en relación al contexto en el que se ubican.

En este sentido, surge la necesidad no sólo de concebir teóricamente las dinámicas y condiciones que impactan el espacio público, sino también de generar propuestas de intervención integral que configuren las condiciones físicas y las dinámicas sociales del mismo, buscando además la complementariedad entre ambos elementos no mediante la imposición del espacio y sus características, sino a través de un ejercicio de diseño participativo en el cual sea la propia comunidad quien proponga el equipamiento y los usos posibles para afrontar las necesidades presentes en el espacio público.

Por lo anterior y con la finalidad de contextualizar a grandes rasgos algunas de las propuestas realizadas principalmente en el territorio mexicano, de tal forma que sea posible ubicar lo planteado en materia de intervención en espacios públicos bajo características de marginalidad, violencia, inseguridad, desuso y falta de equipamiento principalmente. En este sentido, el Instituto Municipal de Planeación Urbana de Culiacán (IMPLAN) (2009), en el *Plan de Actuación Municipal para el Aprovechamiento del programa Rescate de Espacios Públicos*, efectúa un diagnóstico sobre la

inseguridad en espacios públicos de Culiacán, geo-referenciando las zonas en las cuales se genera la incidencia delictiva, así como el lugar de residencia de los detenidos por tales actos; identificando además áreas de donación y espacios públicos cuyo radio de influencia está en sectores inseguros, en donde además, mediante un trabajo etnográfico, se busca la percepción y propuestas de los usuarios para la intervención de los espacios seleccionados, para posteriormente señalar acciones estratégicas y proyectos específicos por áreas.

Por su parte, el H. Ayuntamiento de Hidalgo, Michoacán (2010), en el *Plan de actuación local para prevenir la violencia y la inseguridad*, propone:

Integrar un instrumento de planeación que incorpore y oriente acciones de la prevención social y prevención situacional, a través de la descripción de las características y las condiciones de marginación, inseguridad de incidencia de violencia de personas; así como la identificación de espacios públicos a rescatar (H. Ayuntamiento de Hidalgo, 2010: 5).

En este sentido, el Instituto Municipal de Investigación y Planeación de Ensenada, B.C., (s/f) mediante el *Plan el Plan Integral de Actuación Municipal para Prevenir la Inseguridad*, busca mediante este proyecto:

Elaborar un diagnóstico de Espacios Públicos Abiertos del centro de Población, que permita identificar sus características, así como las condiciones de marginalidad, y problemática social relacionada con la inseguridad de las zonas con mayor índice delictivo; para a partir de este conocimiento, diseñar y priorizar estrategias de actuación municipal, con la concurrencia de las dependencias gubernamentales, organismos de la sociedad civil y habitantes de las zonas de atención, constituyendo un punto de partida para comenzar a resolver los problemas de deterioro físico de los espacios públicos, pero también de deterioro de la calidad de vida y de los desajustes de orden social que enfrentan las comunidades de Ensenada (IMIP, s/f: 4-49).

Mediante el desarrollo de los ejemplos mostrados con anterioridad, se da cuenta sobre determina relación respecto a los objetivos establecidos para el rescate de espacios públicos en áreas delictivas; en los que se busca realizar un diagnóstico para implementar las estrategias requeridas en función de las necesidades y condiciones en determinadas zonas de la ciudad, pretendiendo mediante la información recabada y análisis de la misma, generar una intervención integral.

En este sentido, un diagnóstico para el rescate de espacios públicos en áreas delictivas, supone en todo caso, indagar ya no sólo en cuestiones que parten del entorno físico de los espacios a considerar, sino también en la composición del tejido social que constituye su trama urbana, pues bien, la construcción social de los espacios permite conocer las experiencias y realidades desde los actores, en tanto que son ellos quienes viven los espacios cotidianamente.

Por lo anterior, se tiene como **objetivo general** en el presente trabajo, elaborar un diagnóstico mediante la creación del Plan de Actuación Municipal; que nos permita identificar las carencias y problemáticas sociales vinculadas con la delincuencia y la inseguridad en zonas de alto índice delictivo, para generar procesos de diseño participativo y priorizar estrategias en un marco de acción municipal.

Respecto a los **objetivos específicos**, éstos se han dividido tres, el primero de ellos, consiste en promover la creación de espacios seguros mediante una intervención integral de los espacios considerados. El segundo de los objetivos, radica en la creación de una ficha técnica de cada uno de los espacios públicos a intervenir, especificando elementos de contexto y lineamientos de diseño. Un tercer objetivo, consiste en fomentar la participación ciudadana mediante la implementación de un diseño participativo, buscando dejar las bases para generar apropiación y significados en los espacios a intervenir.

En síntesis, las razones por las cuales se plantea la elaboración del Plan de Actuación Municipal, radica en “dar una respuesta sustentada en un conocimiento más preciso de la realidad a intervenir, planteando la necesidad de contar con diagnósticos que identifiquen los problemas sociales, económicos, demográficos y de seguridad ciudadana de los espacios públicos existentes en las localidades elegibles” (PREP, s/f: 1).

1. Marco de referencia

Mediante el desarrollo de lo referido a la cuestión urbana y con ello del espacio público como elemento constituyente para el desarrollo de la misma y de los sujetos que la construyen, surge la necesidad de definir con mayor claridad términos y programas que definen y orientan el diagnóstico propuesto para este documento, pues bien, de esta manera se ofrece mayor claridad sobre el contexto teórico en el cual se desarrolla el presente documento.

1.1. Programa de Rescate de Espacios Públicos (PREP)

Por lo anterior y con la finalidad de contextualizar las acciones que se han efectuado en relación a la rehabilitación, ampliación y equipamiento de espacios público en Ciudad Juárez, es necesario abordar a grandes rasgos lo referente al Programa de Rescate de Espacios Públicos (PREP) implementado por la Secretaría de Desarrollo Social (SEDESOL), pues bien, este programa constituye el punto de partida para los objetivos del presente documento, por lo que podemos definir el PREP como “un programa que promueve la realización de acciones sociales y la ejecución de obras físicas para recuperar sitios de encuentro comunitario, de interacción social cotidiana y recreación, localizadas en zonas urbanas, que presentan características de inseguridad y marginación” (PREP, 2: 2011).

En este sentido, podemos encontrar en el PREP las tendencias para efectuar una intervención de carácter integral en espacios públicos vulnerables o impactados por condiciones de marginalidad e inseguridad, por lo cual, podemos derivar del PREP el Plan de Actuación Municipal, el cual podemos definir como un diagnóstico que permite generar acciones puntuales orientadas a la intervención de espacios públicos en contextos delictivos.

1.2. Espacio público

Si bien con anterioridad se abordó brevemente lo correspondiente al espacio público, es importante considerar otras definiciones del mismo, pues bien, diversas posturas permiten ampliar la perspectiva de lo concerniente a un constructo amplio y complejo como lo denominado espacio público, en tanto que “éste es también el territorio donde a menudo se manifiesta con más fuerza la crisis de la vida en la ciudad. Es uno de los ámbitos en que convergen y se expresan posturas y contradicciones sociales, culturales y políticas de una sociedad y de una época determinada” (Segovia, 2007: 23).

Lo anterior entonces, nos permite concebir el espacio público como un lugar de convergencias y divergencias en la condición dinámica de la trama social, que en relación con las características físicas que lo constituyen, se vuelve un referente de la interacción cotidiana del individuo con su contexto de vida, incentivando a la colectividad de los sujetos en el espacio.

En este sentido, podemos aludir hacia cuatro categorías distintas de comprender el espacio público, a decir, el espacio público físico como equipamiento colectivo, el espacio público físico como trama urbana, el espacio público “no físico” donde se llevan a cabo las interacciones, y por último, el espacio público-público, es decir, el espacio imaginario donde se da la práctica política (Castañeda y García, 2007: 37).

La primera de las categorías, nos permite situar al espacio público como ese referente de congregación social que ante las condiciones que lo determinan físicamente, ya sea como plaza, parque, etcétera y más reciente como calle, permite un acceso libre. Una segunda categoría de espacio público, lo sitúa como un elemento que se constituye como elemento tangible en la cuestión urbana, recordando que la perspectiva física se complementa mutuamente con la dinámica social del espacio.

Una tercera categoría, hace alusión específicamente a la construcción social del espacio, visto como un lugar de interacciones y acciones, donde los sujetos se interrelacionan unos con otros, donde se da lo económico, lo cultural y lo ambiental, esa otra parte intangible de los espacio.

Por último, la cuarta categoría, refiere al espacio donde se desarrolla lo político mediante la participación de los individuos, pues en este espacio se dan divergencias ideológicas y se ejerce el debate desde los individuos.

Con el desarrollo de las categorías mencionadas, podemos aludir hacia una perspectiva de mayor amplitud sobre lo que implica hablar de espacio público, por lo que éste no sólo puede entenderse como un espacio más de la trama urbana, sino como un elemento que incluye en sí mismo una diversidad de dinámicas, significados, prácticas y sujetos que le otorgan características particulares a cada una de las representaciones del espacio público, mismo que además “constituye parte del capital social” (Neira, 2007: 33).

En síntesis, mediante el abordaje del espacio público, podemos considerar la diversas de connotaciones que lo caracterizan; estableciendo una reciprocidad entre los elementos físicos del espacio y las diversas dinámicas que se desprenden de lo social, conformando una relación de dualidad necesaria para pensar e intervenir el espacio público.

2. Metodología

La definición y estructuración de un marco metodológico que nos permita indagar los fenómenos que impactan la vida del ser humano, su conocimiento y experiencias de vida en relación a sus espacios de acción ordinarios, resulta preponderante en el proceso de la investigación científica, pues bien, aun y cuando este proceso se muestra dinámico en su aplicación debido a la constante fluctuación de los elementos, así como de los actores que componen la construcción social del espacio en sus múltiples realidades; la acertada orientación del aparato metodológico en función de los objetivos planteados para el presente documento, nos permitirá desarrollar aportaciones de interés en el tema a indagar.

En este sentido y para lograr los objetivos propuestos en esta investigación, resulta pertinente exponer los preceptos metodológicos en los cuales se inserta el presente trabajo; con la finalidad de articular el aparato metodológico que parte desde la perspectiva cualitativa de investigación y su aplicación en la elaboración de un diagnóstico a través del Plan de Actuación Municipal

Por ello, es importante señalar que mediante un enfoque cualitativo, se enfatiza en una lógica de Investigación Acción Participativa (IAP) que nos permita una integración de la comunidad de manera dinámica en alusión a las problemáticas que impactan el espacio público, enfatizando en el espacio que les es familiar, aquel que forma parte de su entorno de vida inmediato. En este sentido, podemos definir la IAP como:

Una metodología que apunta a la producción de un conocimiento propositivo y transformador, mediante un proceso de debate, reflexión y construcción colectiva de saberes entre los diferentes actores de un territorio con el fin de lograr la transformación social. Esta metodología combina dos procesos, el de conocer y el de actuar implicando en ambos a la población cuya realidad se aborda (Kirchner, 9: 2008)

Si bien la IAP representa un marco metodológico orientado en diversos objetivos, se busca en este documento “que los participantes aprendan a entender su papel en el proceso de transformación de su realidad social, no como víctimas o como espectadores pasivos, sino como actores centrales en el proceso de cambio” (Balcazar, 422:2003), pues bien, es una estrategia de participación comunitaria en donde el propio individuo identifica sus necesidades y determina prioridades.

En este sentido, se parte del conocimiento sobre las condiciones y dinámicas acontecidas en los espacios públicos considerados, en tanto que son los individuos y sólo ellos quienes a través de su experiencia de vida; pueden determinar los fenómenos y necesidades que contextualizan sus procesos de interacción, en donde ciertamente, como ya se ha señalado, los elementos físicos del espacio conformar un componente necesario en el repensar e intervenir los espacios públicos y su construcción social.

2.1. Técnicas de investigación

Con la finalidad de lograr los objetivos del presente trabajo y ajustándonos a lo señalado en la IAP, se propone mediante la implementación de talleres urbano ambientales como una técnica de investigación que permite a través de reuniones vecinales geo-referenciar las problemáticas urbanas y sociales presentadas en el área de estudio por parte de los participantes, obteniendo no sólo una relatoría de problemáticas en la cuestión física y social, sino tener una ubicación espacial definida.

Para la implementación de los talleres urbano ambientales, es necesario contar con una clasificación previa de los espacios públicos a considerar, tomando en cuenta los lineamientos establecidos por SEDESOL y puntualizando en dos categorías principales a partir de la extensión territorial; donde la primera de ellas está referida al parque vecinal y se considerando aquel espacio que cuenta con una extensión de 2,500 a 10,000 mts², mientras que la segunda categoría, está referida al parque barrial, considerando aquel espacio público que cuenta con una extensión de 10,000 a 40,000mts².

En este sentido y para la implementación de los talleres urbano-ambientales, se han tomado en consideración las siguientes actividades comenzando el 31 de agosto de 2012 y finalizando en octubre de 2012:

- Acercamiento previo con los residentes de los espacios públicos considerados para definir fechas y horarios factibles para la implementación de los talleres urbano-ambientales.
- Una vez definidas fechas y horarios, se desarrolla el volanteo casa por casa 24hrs antes de la realización de cada uno de los talleres; invitando a los residentes que en primera instancia se encuentren en los 400mts del radio de influencia del espacio público señalados por SEDESOL Posteriormente, se realiza el perifoneo en el radio señalado con una hora de anticipación a la ejecución del taller.
- La participación de los residentes en los talleres urbano-ambientales tiene un criterio libre, por lo que podemos contar con la presencia de cualquier género y rango de edad; permitiendo obtener un panorama más amplio sobre las problemáticas sociales y urbanas que puedan existir en el espacio público.
- Utilización de fotografía aérea con la finalidad de que los participantes ubiquen su espacio y puedan geo-referenciar las problemáticas sociales, necesidades y propuestas de ubicación sobre equipamiento promoviendo un diseño participativo a través de símbolos adheribles a la fotografía aérea con los siguientes rubros :
 - **Parque Barrial:** Inundaciones, juegos infantiles, andadores, área sombreada, cancha de fútbol, salón de usos múltiples, ciclo ruta, sendas peatonales, campo de beisbol, vandalismo, arenero, bancas, plazas, cancha de sus múltiples, teatro al aire libre, rejas, rapel, paradero de transporte, robo, merenderos, áreas verdes, aparatos deportivos, área de patinetas, alumbrado y falta de alumbrado.
 - **Parque vecinal:** Todo lo anterior con excepción del rapel y el campo de beisbol.

- Elaboración de un guión que permita interactuar con los participantes buscando contextualizar con mayor ampliación lo señalado en la fotografía aérea, o bien, en otras dinámicas no consideradas previamente en dicho ejercicio (ver anexo).

Mediante la técnica y las actividades expuestas con anterioridad, se busca tener una participación activa desde la comunidad de tal forma que nos permita ubicar y conocer las problemáticas urbanas y sociales que contextualizan el entorno de vida de los sujetos participantes, en este caso, referido al espacio público previamente seleccionado.

3.2. Descripción socio demográfica de la zona de estudio

3.2.1. Densidad poblacional

En lo referente al crecimiento de población, tenemos que desde 1990 Ciudad Juárez ha venido creciendo positivamente. En la última década del siglo XX, la tasa estaba por encima del 4%, sin embargo, a partir del 2000 la tasa fue bajando su intensidad, llegando a tener incrementos de población de 92,954 habitantes en 2005 y 19,552 en 2010.

Crecimiento histórico poblacional				
Año	Habitantes	Periodo	Tasa de crecimiento	Incremento de población
1990	789,522	-	-	-
1995	995,770	1990-1995	4.28	206,248
2000	1,208,498	1995-2000	4.45	212,728
2005	1,301,452	2000-2005	1.32	92,954
2010	1,321,004	2005-2010	0.31	19,552

Tabla 1: Crecimiento histórico

Fuente: IMIP con datos del XI Censo General de Población y Vivienda 1990; I Censo de Población y Vivienda 1995, XII Censo General de Población y Vivienda 2000, II Censo de Población y Vivienda 2005 y XIII Censo de Población y Vivienda 2010, INEGI.

A su vez el territorio también ha ido incrementando su extensión geográfica, ya que en 20 años Ciudad Juárez ha aumentado poco más de 16,000 hectáreas su territorio. La densidad poblacional se ha mantenido a la baja desde 1995 en respuesta al crecimiento de la extensión territorial.

Crecimiento histórico del territorio y densidad de población			
Año	Superficie (Ha.)	Habitantes	Densidad
1990	14,049.30	789,522	56
1995	15,363.74	995,770	65
2000	20,553.00	1,208,498	59
2005	22,684.77	1,301,452	57
2010	30,052.89	1,321,004	44

Tabla 2: Crecimiento histórico del territorio

Fuente: IMIP con datos del XI Censo General de Población y Vivienda 1990; I Censo de Población y Vivienda 1995, XII Censo General de Población y Vivienda 2000, II Censo de Población y Vivienda 2005 y XIII Censo de Población y Vivienda 2010, INEGI.

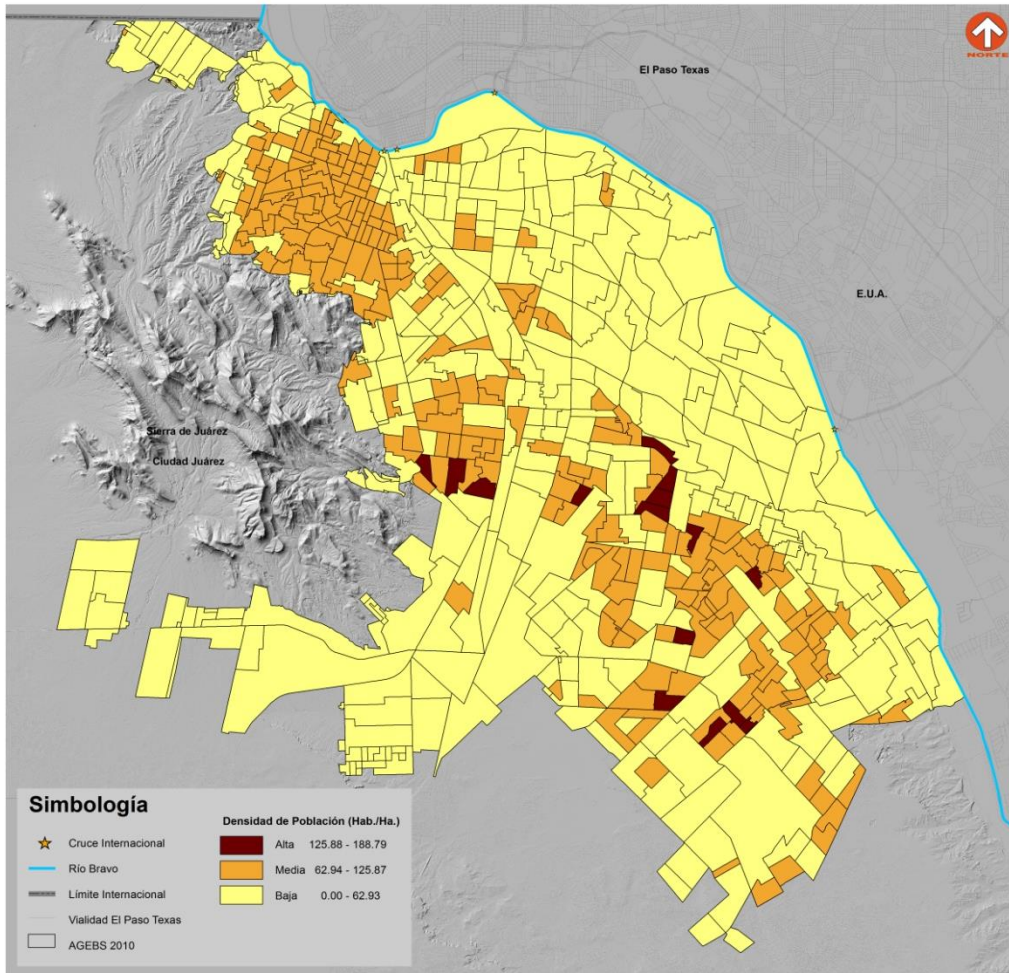


Gráfico 2: Densidad de población

Fuente: IMIP/SIGMUN con datos del XIII Censo de Población y Vivienda 2010, INEGI.

En el gráfico donde se presentan las densidades de población puede notarse que son solo algunas ageb en los que se registra una densidad mayor a los 125.88 habitantes por hectárea.

3.2.2. Distribución de la población por sexo y grupos de edad

La población total de Ciudad Juárez en el 2010 ascendió a 1,321,004 habitantes, de los cuales en su mayoría son hombres, con 659,857; mientras que las mujeres en términos absolutos son 661,147 personas. En la siguiente gráfica nos podemos percatar de que no existe mayor diferenciación entre el número de personas de sexo masculino con respecto al femenino, siendo este último el mayor tan solo por 0.05% de diferencia.

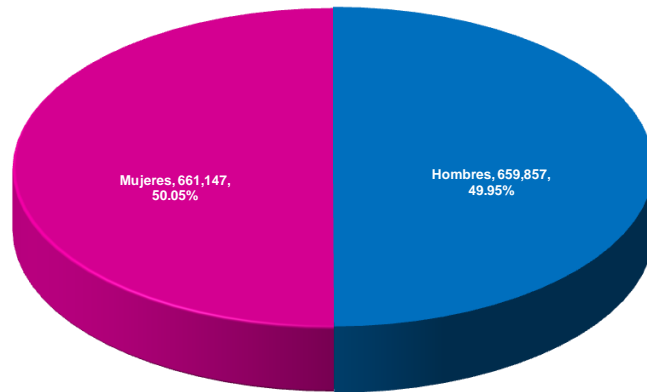


Gráfico 3: Población en Ciudad Juárez por sexo 2010

Fuente: IMIP con datos del XIII Censo de Población y Vivienda 2010, INEGI.

Si vemos esta diferenciación por rangos de edad, podemos observar que donde existe más es en el último rango (60 años y más), ya que el 54.92% de la población de esta edad es de sexo femenino. Los demás rangos no alcanzan ni el 1% de diferencia entre el masculino y el femenino (al igual que en la gráfica anterior).

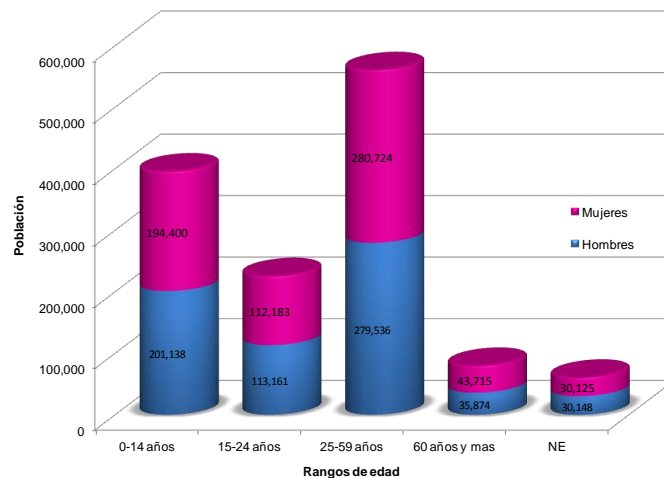


Gráfico 4: Estructura de la población por grupos de edad y sexo 2010

Fuente: IMIP con datos del XIII Censo de Población y Vivienda 2010, INEGI.

3.2.3. Pirámides poblacionales

La pirámide de población de Ciudad Juárez, de acuerdo al XIII Censo de Población y Vivienda 2010, muestra una amplia base de niños entre 0 a 4 años y de 5 a 9 años, en la edad de la adolescencia ésta disminuye un poco, sin embargo, agrupando a la población en edad productiva joven, es decir entre 15 y 39 años se observan rangos de edad muy consistentes, lo que nos habla del gran conjunto de personas jóvenes que forman parte del mercado laboral, a partir del rango entre 40 a 44 años y hasta 100 años y más, la población de la ciudad muestra una estructura de pirámide perfecta, es decir, la población disminuye cuando aumenta el rango de edad.

La relación de dependencia económica, es decir las personas en edad no productiva de 0 a 14 años y de 65 en adelante, entre la población en edad productiva, es decir, entre las personas de 15 a 64 años, es del 55.1%, con lo que podemos concluir que más de la mitad de la población juarense depende del resto que se encuentra en edad productiva.



Gráfico 5: Distribución de la población en Ciudad Juárez por grupos de edad y sexo, 2010

Fuente: Radiografía socioeconómica del municipio de Juárez 2011, “así comenzó 2012”, IMIP.

Datos de pirámide poblacional de Ciudad Juárez, 2010

Rangos de edad	Hombres	Mujeres
0 - 4 años	67,609	65,680
5 - 9 años	69,802	66,984
10 - 14 años	63,727	61,736
15 - 19 años	59,598	58,601
20 - 24 años	53,563	53,582
25 - 29 años	51,184	51,477
30 - 34 años	53,030	52,951
35 - 39 años	54,905	53,588
40 - 44 años	44,623	43,675
45 - 49 años	33,518	33,548
50 - 54 años	25,151	26,815
55 - 59 años	17,125	18,670
60 - 64 años	12,649	14,778
65 - 69 años	9,092	10,744
70 - 74 años	6,521	7,774
75 - 79 años	3,964	4,937
80 - 84 años	2,202	3,053
85 y más	1,446	2,429
No especificado	30,148	30,125
Total	659,857	661,147

Tabla 3: Datos de pirámide poblacional de Ciudad Juárez 2010

Fuente: Radiografía socioeconómica del municipio de Juárez 2011, “así comenzó 2012”, IMIP.

3.2.4. Población analfabeta

La educación es y seguirá siendo siempre un tema fundamental para medir el grado de avance que se tiene como sociedad, se le considera al factor educación como detonante de transformación y se le asigna el papel de sustentar el crecimiento y desarrollo de un país.

El “rezago educativo”, es un término que señala al conjunto de personas de 15 años y más que no han terminado los nueve grados de educación básica constitucionalmente obligatoria y además comprende a la población analfabeta que es aquella que no sabe leer ni escribir.

De acuerdo al XIII Censo de Población y Vivienda 2010 en el municipio hay 16,363 personas de 15 años y más que no saben leer ni escribir, lo que representa el 1.8% de la población total en ese rango de edad, mientras que en la ciudad la cantidad de población analfabeta es de 16,234 personas lo que equivale a 1.9%.

Los valores más altos de población analfabeta por ageb se ubican al poniente y suroriente de la ciudad, la zona norte y sur de la ciudad presenta los valores más bajos de población analfabeta llegando a ser cero en gran cuantía de las agebs.

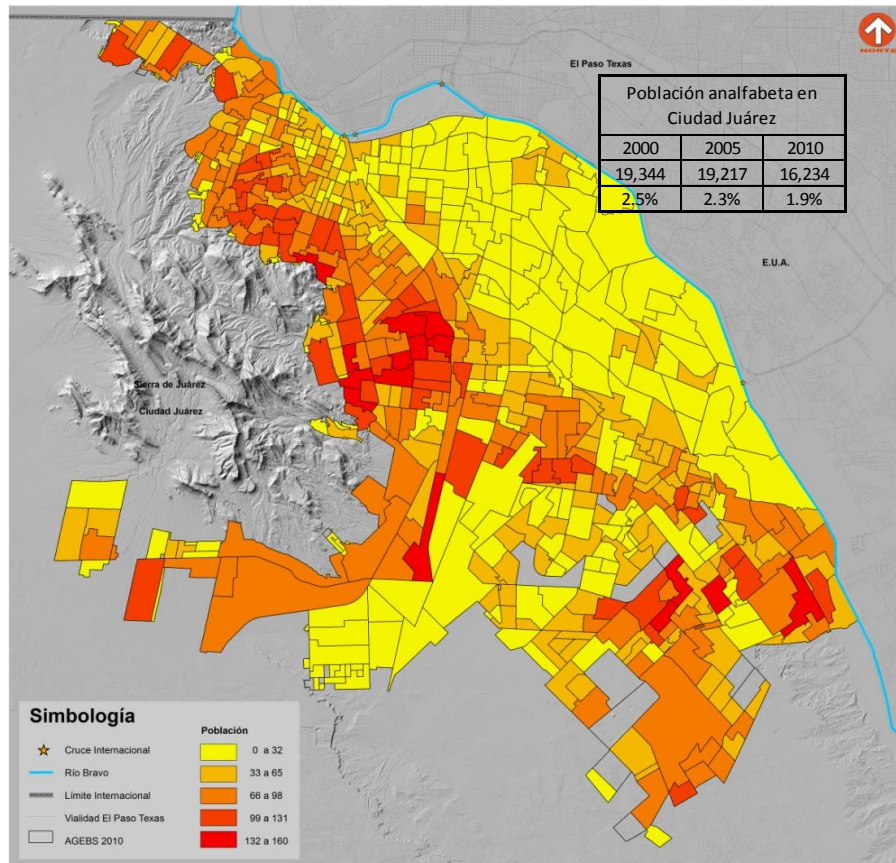


Gráfico 6: Población analfabeta por ageb 2010

Fuente: IMIP/SIGMUN con datos del XII Censo General de Población y Vivienda 2000, II Conteo de Población y Vivienda 2005, INEGI y XIII Censo de Población y Vivienda 2010, INEGI.

3.2.5. Escolaridad

Al año 2010 el grado promedio de escolaridad por ageb en la población de 15 años y más es de 9.03 en el municipio y 9.04 en la ciudad, es decir, alcanzan el tercer año de secundaria, cabe mencionar que estos grado promedio fueron ligeramente mayores que en el 2005 donde estos fueron 8.62 y 8.64 respectivamente. La distribución por ageb del grado promedio de escolaridad muestra que en el rango de 6.01 a 8.99 años de escolaridad es el que predomina en la zona poniente y sur oriente de la ciudad.

En contraste, el rango de 12.00 a 14.99 años de escolaridad se concentra en la zona norte y nororiente de la ciudad y los de 9.00 a 11.99 años son los que predominan en la zona central y

sur, los menores valores de grado promedio contenidos en los rangos de 0 a 2.99 y de 3.00 a 5.99 geográficamente se ubican en las periferias de la ciudad principalmente al poniente y norponiente de la ciudad.

El mapa del grado promedio de escolaridad está inversamente relacionado con el de población analfabeta, ya que en las zonas donde es menor la población analfabeta, el grado promedio de escolaridad es más alto.

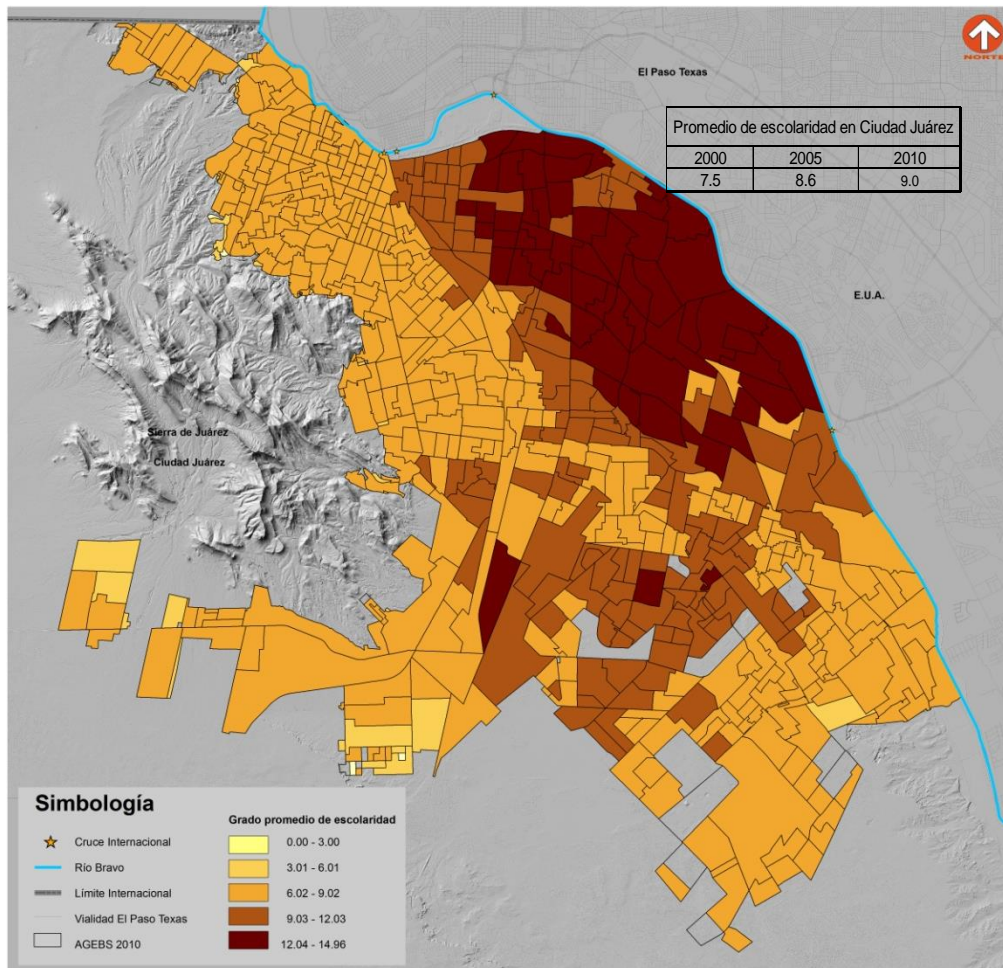


Gráfico 7: Grado promedio de escolaridad 2010

Fuente: IMIP/SIGMUN con datos del XII Censo General de Población y Vivienda 2000, II Conteo de Población y Vivienda 2005, INEGI y XIII Censo de Población y Vivienda 2010, INEGI

El grado promedio de escolaridad en Ciudad Juárez según el II Conteo de Población y Vivienda 2005 era de 8.6 años es decir segundo año de secundaria, esto representa un avance respecto a los resultados del Censo de Población y Vivienda del año 2000 que arrojaba 7.5 años de educación en promedio, sin embargo ya en el 2010 según el Censo del mismo año arroja un promedio de escolaridad del 9.0, lo que indica un gran avance, en materia de educación.

3.2.6. Acceso a servicios básicos

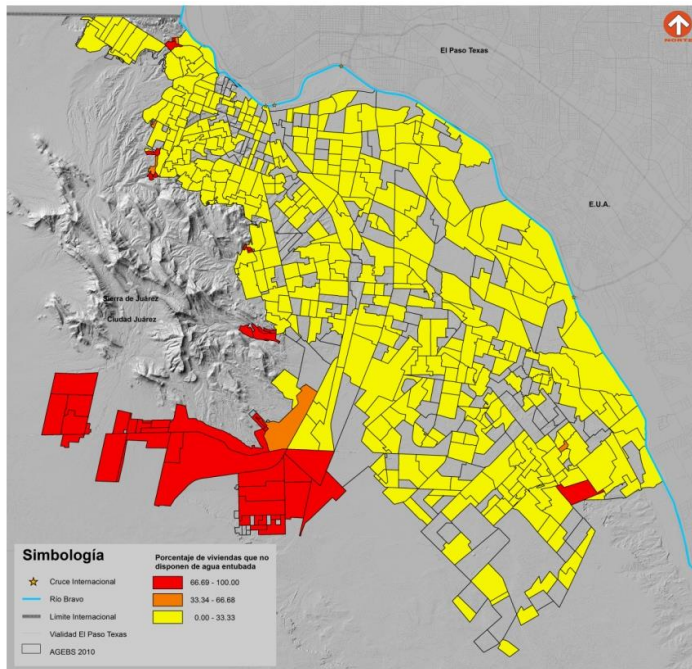


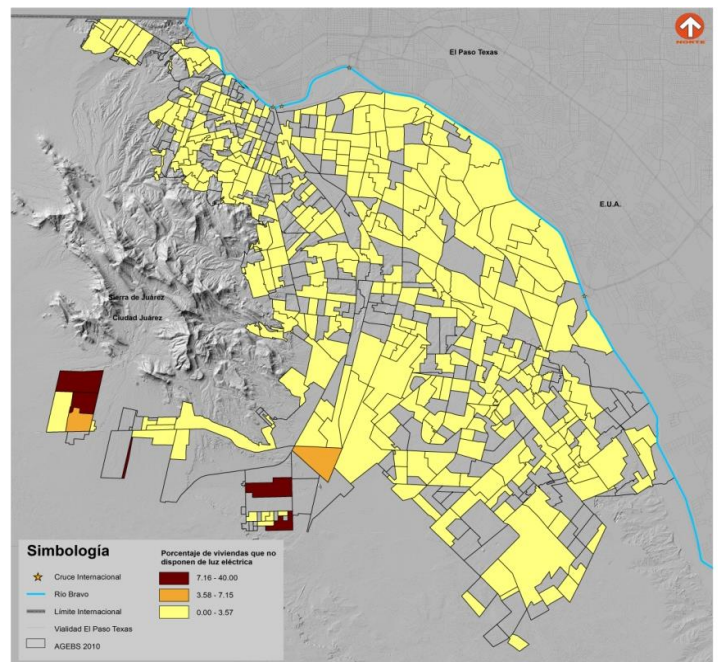
Gráfico 8: Porcentaje de viviendas que no disponen de agua entubada

Porcentaje de viviendas que no disponen de agua entubada en el ámbito de la vivienda

De acuerdo al XIII Censo de Población y Vivienda 2010 respecto a la dotación de servicios, las viviendas habitadas tenían una cobertura del 96.2% en Ciudad Juárez, sin embargo, si se analiza servicio por servicio, arroja los siguientes datos: las viviendas particulares habitadas tienen una cobertura del 98.9% en cuanto a luz eléctrica, el 97.0% a la disposición de agua entubada dentro de la vivienda y el 97.9% cuentan con drenaje conectado a la red pública, fosa, entre otros.

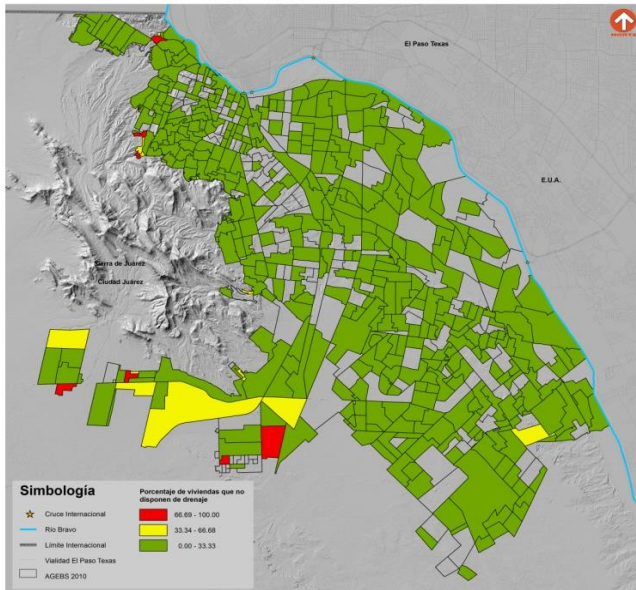
Fuente: IMIP/SIGMUN con datos del XIII Censo de Población y Vivienda 2010, INEGI.

Porcentaje de viviendas que no disponen de luz eléctrica



Fuente: IMIP/SIGMUN con datos del XIII Censo de Población y Vivienda 2010, INEGI.

Gráfico 9: Porcentaje de viviendas que no disponen de luz eléctrica



Viviendas que no tienen drenaje

Fuente: IMIP/SIGMUN con datos del XIII Censo de Población y Vivienda 2010, INEGI.

Gráfico 10: Viviendas que no tienen drenaje

Como se puede observar en los gráficos anteriores, el área que más carece de servicios básicos es la parte sur poniente de la ciudad.

3.2.7. Población económicamente activa

El trabajo es la actividad humana que transforma la naturaleza y produce bienes y servicios, para distribirse en la sociedad, por ello se le considera uno de los elementos más importantes de la población. Sin embargo, para estudiar dicho elemento es importante clasificar a la población en diferentes grupos dependiendo de sus actividades, partiendo de la población que está en edad de trabajar.

Según la condición de actividad se distingue a la población en aquellos que trabajan o buscan trabajo como la PEA (Población económicamente activa), mientras los que se dedican a otras actividades no relacionadas con la producción de bienes y servicios, PEI (Población económicamente inactiva).

En el 2010 la población de 12 años y más en Ciudad de Juárez era de 938,873 personas, donde la PEA representa por el 56.3%, mientras que la PEI constituye el 42.6%, donde también se puede destacar que el 52.7% de la PEA se encuentra ocupada y el 3.6 desocupada.

En lo que respecta a la composición por sexo, aún y cuando la incorporación de la mujer al mercado laboral se ha incrementado en los últimos años, la proporción de hombres

económicamente activos sigue siendo superior a la de las mujeres, mientras que 65 de cada 100 hombres realizan alguna actividad, solo 35 de cada 100 mujeres se encuentran incorporadas al mercado laboral, de manera formal.

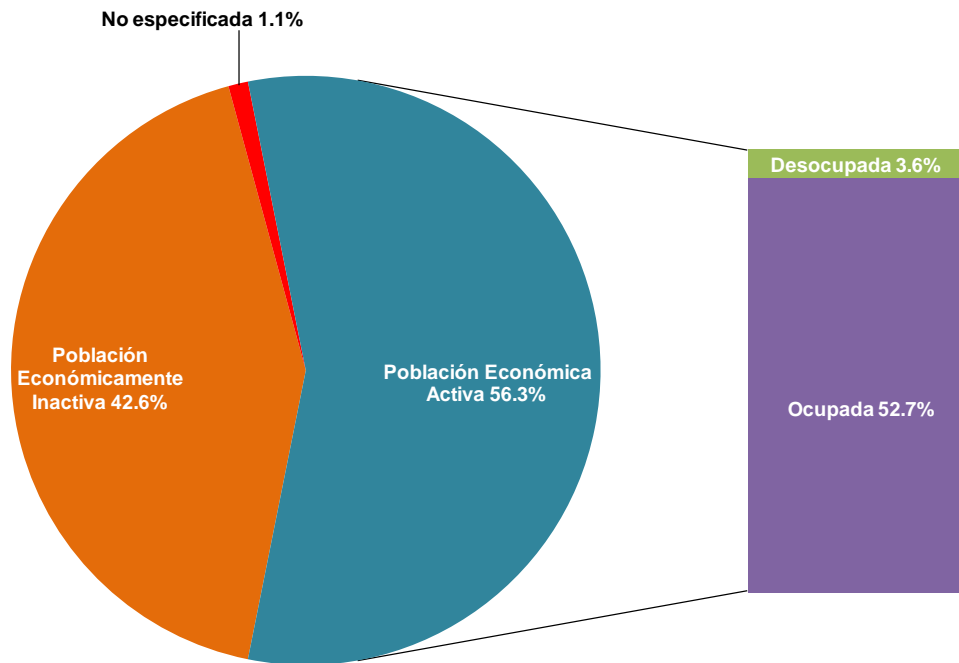


Gráfico 11: Porcentaje de la población total de 12 años y más según condición de actividad económica y de ocupación, Ciudad Juárez, 2010

Fuente: IMIP con datos del XIII Censo de Población y Vivienda 2010, INEGI.

3.2.8. Nivel de Bienestar Social por AGEB

El bienestar social es un conjunto de variables que contribuyen a establecer un determinado nivel de la calidad de vida de las personas, se incluyen aspectos tanto económicos, culturales y sociales.

Las variables utilizadas para la construcción del índice de nivel de bienestar social son los siguientes:

Educación:

- Porcentaje de población de 15 años y más analfabeta
- Porcentaje de población con rezago educativo
- Grado promedio de escolaridad de la población de 15 años y más

Vivienda:

- Promedio de ocupantes por vivienda
- Promedio de ocupantes por cuarto
- Porcentaje de viviendas con piso de tierra
- Porcentaje de viviendas con un cuarto dormitorio
- Porcentaje de viviendas con 2 o más cuartos dormitorios
- Porcentaje de viviendas con un cuarto
- Porcentaje de viviendas con dos cuartos
- Porcentaje de viviendas con tres cuartos
- Porcentaje de viviendas que no dispone de servicio sanitario
- Porcentaje de viviendas que no dispone de agua entubada de la red pública
- Porcentaje de viviendas que no disponen de drenaje
- Porcentaje de viviendas que no disponen de energía eléctrica
- Porcentaje de viviendas que no disponen de servicios completos

Bienes:

- Porcentaje de viviendas que no disponen de refrigerador
- Porcentaje de viviendas que no disponen de lavadora
- Porcentaje de viviendas que no disponen de computadora

Son 61,250 personas las que presenta un nivel de bienestar social muy bajo, ubicadas en la parte sur-poniente de la ciudad principalmente. 256,920 personas con un nivel bajo, 475,366 con un nivel medio, 344,137 con un nivel de bienestar alto y con un nivel muy alto 193,331 personas, las cuales se localizan en la parte nororiente de la ciudad.

Dichos datos se pueden observar más claramente con las siguientes imágenes.

Población según nivel de bienestar social, 2010

Nivel de bienestar	Población Total	%
Muy alto	193,331	14.6
Alto	334,137	25.3
Medio	475,366	36.0
Bajo	256,920	19.4
Muy bajo	61,250	4.6
Total	1,321,004	100.0

Tabla 4: Población según nivel de bienestar social 2010

Fuente: IMIP, con datos del XIII Censo de Población y Vivienda 2010, INEGI.

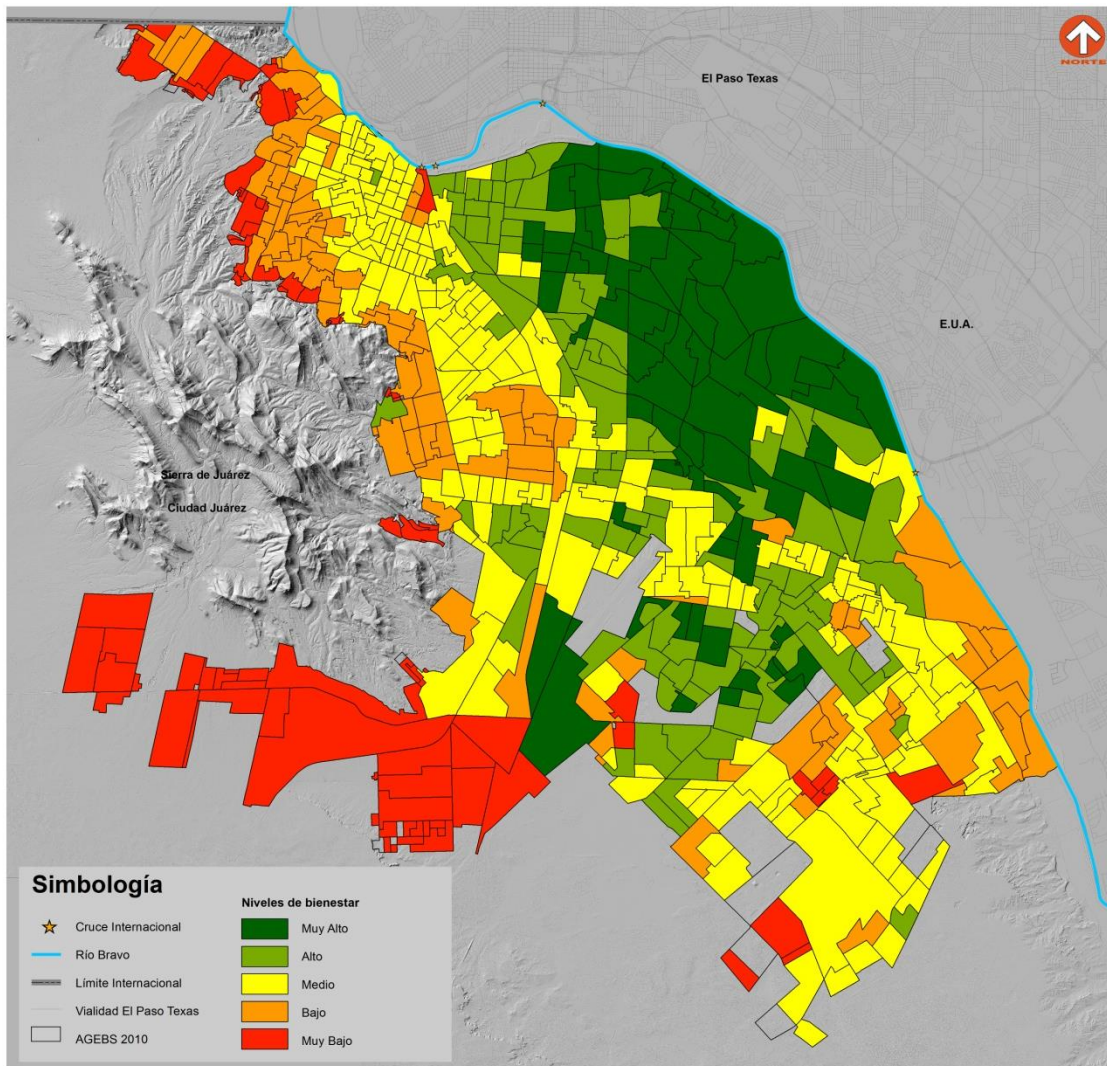


Gráfico 12: Niveles de bienestar 2010

Fuente: IMIP/SIGMUN con datos del XIII Censo de Población y Vivienda 2010, INEGI.

3.2.9. Otras variables

Población de 6 a 14 años que no asiste a la escuela

En Ciudad Juárez son 9,861 personas de entre 6 y 14 años, que aunque debiesen estar cursando algún grado de la instrucción educativa primaria o secundaria, no asisten a la escuela, de los cuales el 51.9% son hombres y el 48.1% mujeres, lo que hace necesarias como alternativas atender sus necesidades deportivas o recreativas, mediante la oferta de los

equipamientos necesarios de acuerdo al nivel de servicios que la ciudad y la población en particular requiere.

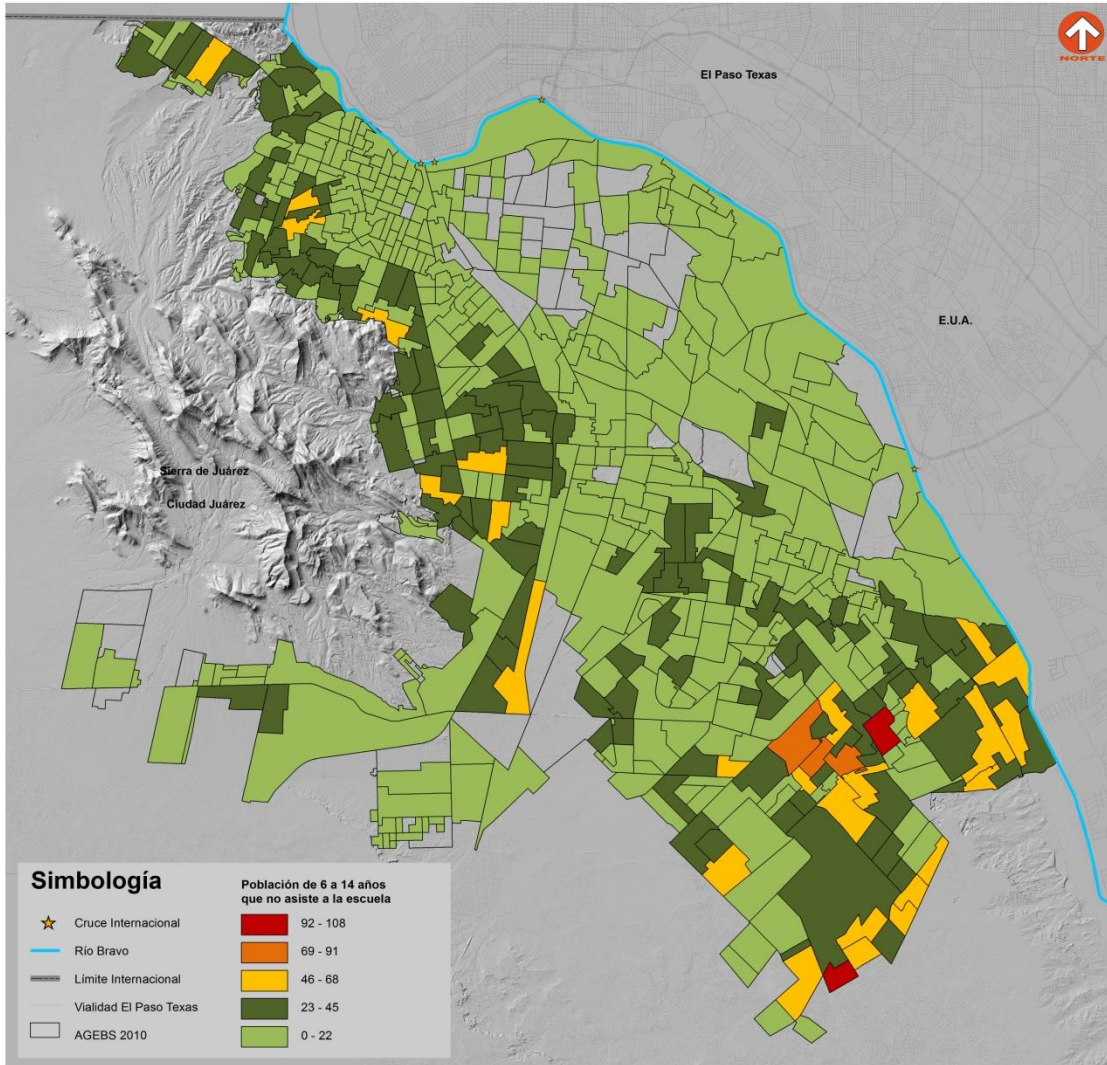


Gráfico 13: Población de 6 a 14 años que no asiste a la escuela

Fuente: IMIP/SIGMUN con datos del XIII Censo de Población y Vivienda 2010, INEGI.

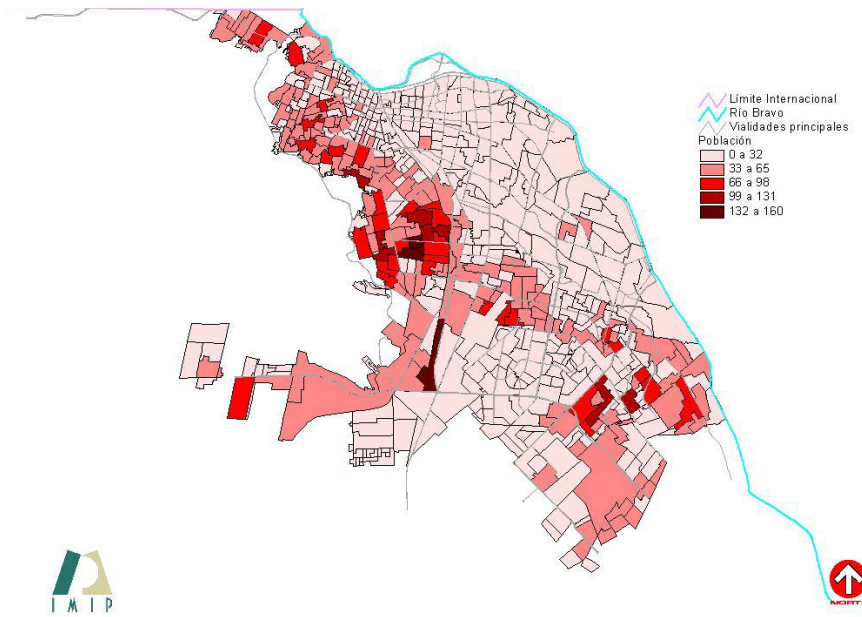


Gráfico 14: Población de 15 años y más analfabeta

Fuente: IMIP/SIGMUN con datos del XIII Censo de Población y Vivienda 2010, INEGI.

16,363 personas de 15 años a más no saben leer y escribir según el XIII Censo de Población y Vivienda 2010, INEGI., las cuales se sitúan en el sur y en el poniente de la ciudad.

Seguridad Social (derechohabiencia)

La gráfica nos muestra que tan solo el 25.9% de la población total de la ciudad es decir 323,524 habitantes, no cuenta con alguno de los servicios de seguridad social, lo cual es un porcentaje relativamente bajo, este tipo de servicio es dado por la mayor parte de los empleadores, y siendo que en la localidad el mayor generador de empleos es la maquiladora, los servicios de salud son una de las prestaciones que por ley deben de tener sus empleados.

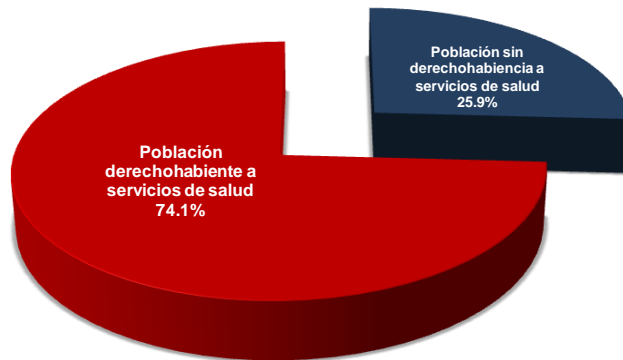


Gráfico 15: Distribución porcentual de la población con servicios de salud, 2010

Fuente: IMIP, con datos del XIII Censo de Población y Vivienda 2010, INEGI.

La población que es derechohabiente la mayor parte está afiliada al IMSS, seguido por el Seguro Popular o Seguro Médico para una Nueva Generación, con un 79.2% y 16.7% respectivamente como se muestra en la gráfica siguiente.

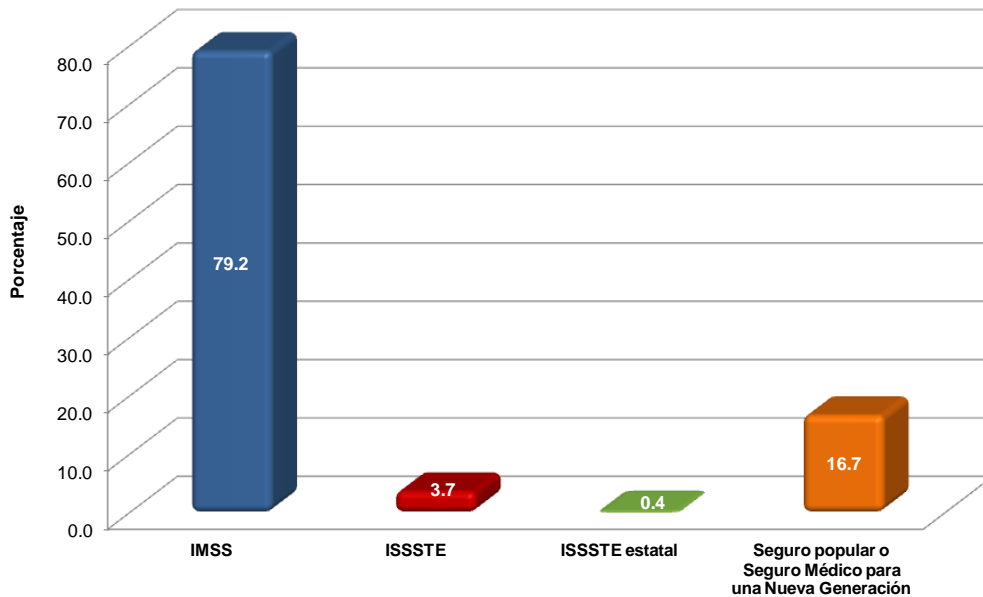


Gráfico 16: Población derechohabiente a servicios de salud en Ciudad Juárez, 2010

Fuente: IMIP, con datos del XIII Censo de Población y Vivienda 2010, INEGI.

3.3. Condiciones de violencia en la zona de estudio

En los últimos años Ciudad Juárez se ha visto sacudida por la ola de violencia, lo cual ha forzado a la sociedad a cambiar sus hábitos y formas de vida, la inseguridad ha transformado las formas de convivencia, y de alguna manera ha limitado el progreso de cada uno de sus habitantes como el de la propia ciudad en todos los aspectos.

Cabe destacar que una de las dificultades al estudiar este tema es la falta de datos confiables o las cifras oficiales, puesto que existen delitos que nunca son denunciados por el temor de la gente a sufrir represalias o bien a debido a la falta de confianza en sus autoridades.

La información se desagrega por cada uno de los seis distritos de seguridad pública en que se divide la ciudad, mostrando la tipología de delitos que se cometieron, el grupo horario en que se cometieron y el tipo de arma que se utilizó en los homicidios.

3.3.1. Inseguridad

En el 2010 se registraron en Ciudad Juárez 5,151 incidentes delictivos, predominaron los clasificados como homicidios con el 38.7% con respecto al total, le siguieron las lesiones con el 19.8%, los robos con 15.16%, otros¹ con 13.8% y quedando al final los asaltos con 12.7%, como se muestra en el gráfico

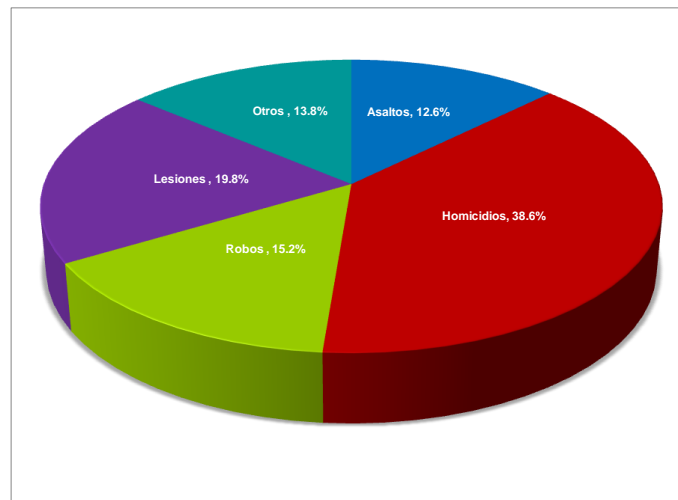


Gráfico 17: Distribución porcentual por grupos de delitos cometidos en Ciudad Juárez, 2010

Fuente: Diagnóstico Espacial de Incidencia Delictiva en Ciudad Juárez, 2012 Vol. II En "Análisis espacial de las Lesiones de Causa Externa en Cd. Juárez, Chihuahua, 2012".

El distrito que más incidentes registró fue Benito Juárez con 27.33% del total, seguido del distrito 5, Babícora con el 23.84%, Delicias 14.09%, Aldama 12.91%, Chihuahua 12.46% y el que presentó menor cantidad fue el distrito 3, Cuauhtémoc, con el 9.36% de todos los delitos en la ciudad. En la tabla podemos observar cómo se distribuyeron los diferentes delitos cometidos en cada uno de los distritos de la ciudad

¹ Este grupo comprende los delitos tales como: abuso de confianza, abuso sexual, armas de fuego decomisadas, cartuchos decomisados, detención con orden pendiente, intento de asalto, intento de robo, intento de violación, portar objetos peligrosos, privación de la libertad, violación, estupro, secuestro y extorsión.

Distrito		Grupo de delitos					Total
Número	Nombre	Asaltos	Homicidios	Robos	Lesiones	Otros	
1	Delicias	35	346	89	154	102	726
2	Aldama	32	286	132	131	84	665
3	Cuauhtémoc	114	145	107	60	56	482
4	Chihuahua	45	260	64	150	123	642
5	Babícora	151	471	201	230	175	1,228
6	Benito Juárez	274	482	188	293	171	1,408
Total		651	1,990	781	1,018	711	5,151

Tabla 5 Delitos cometidos según grupo de delitos y distrito, 2010

Fuente: Diagnóstico Espacial de Incidencia Delictiva en Ciudad Juárez, 2012 Vol. II En "Análisis espacial de las Lesiones de Causa Externa en Cd. Juárez, Chihuahua, 2012".

En el gráfico 18 podemos observar cómo se presentaron los distintos delitos en cada uno de los distritos, destacando el Distrito 6 Benito Juárez que es el que obtuvo un mayor porcentaje en casi todos los delitos. Cabe mencionar que este distrito cuenta con un gran territorio sin zonas de patrullaje, lo cual es de relevancia ya que esta zona también mostró tendencia de crecimiento con respecto a la población, según datos del XIII Censo de Población y Vivienda 2010, INEGI.

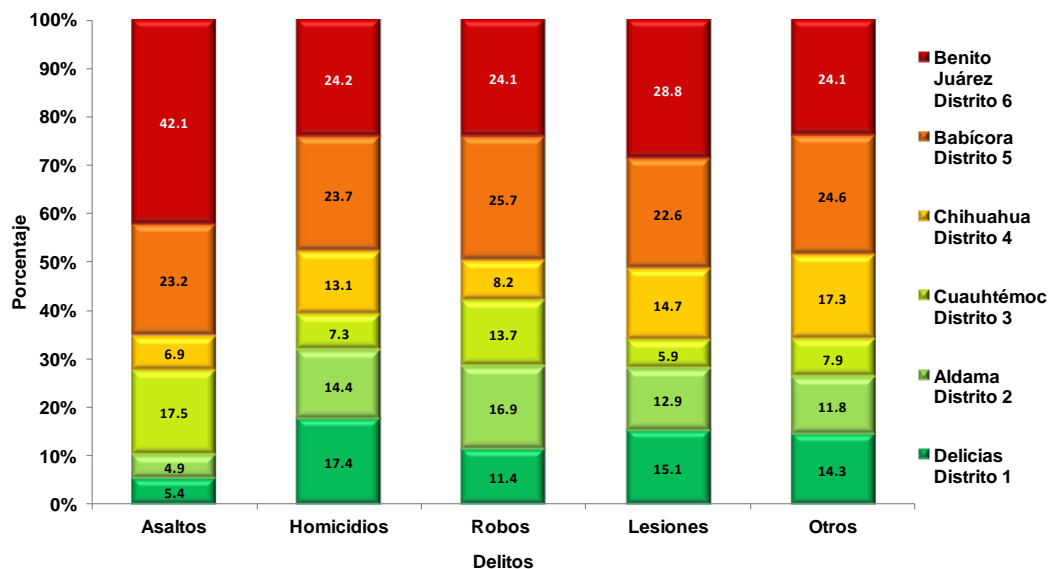


Gráfico 18: Distribución porcentual por tipo de delito en los distritos 2010.

Fuente: Diagnóstico Espacial de Incidencia Delictiva en Ciudad Juárez, 2012 Vol. II En "Análisis espacial de las Lesiones de Causa Externa en Cd. Juárez, Chihuahua, 2012". IMIP.

Si bien es cierto que los homicidios son el tipo de delito que más afecta a la ciudad, también es cierto que los delitos de otra índole se han incrementado, además que ha existido una baja eficacia en los sistemas de prevención y sanción de los delitos. Es por eso que el tema de seguridad pública se ha convertido en una de las preocupaciones centrales del gobierno y de la sociedad.

Las víctimas de algún delito son parte fundamental en un análisis de seguridad como éste, a continuación se muestra una tabla de las víctimas según cada delito, destacando las víctimas por homicidio en cada uno de los distritos.

Distrito	Distrito 1 Delicias		Distrito 2 Aldama		Distrito 3 Cuahtémoc		Distrito 4 Chihuahua		Distrito 5 Babícora		Distrito 6 Benito Juárez		Total	
	Delitos	Víctimas	Delitos	Víctimas	Delitos	Víctimas	Delitos	Víctimas	Delitos	Víctimas	Delitos	Víctimas	Delitos	Víctimas
Asaltos	35	35	32	32	114	116	45	52	151	152	274	276	651	663
Homicidios	346	438	286	400	145	209	260	337	471	675	482	731	1,990	2,790
Robos	89	89	132	133	107	111	64	66	201	203	188	191	781	793
Lesiones	154	192	131	207	60	85	150	188	230	310	293	393	1,018	1,375
Otros	102	61	84	56	56	40	123	77	175	93	171	102	711	429
Total	726	815	665	828	482	561	642	720	1,228	1,433	1,408	1,693	5,151	6,050

Tabla 6: Víctimas y delitos por grupo de delitos según distrito, 2010

Fuente: Diagnóstico Espacial de Incidencia Delictiva en Ciudad Juárez, 2012 Vol. II En "Análisis espacial de las Lesiones de Causa Externa en Cd. Juárez, Chihuahua, 2012".

La desconfianza de la ciudadanía para denunciar, en algunas ocasiones la falta de políticas públicas y la frecuente rotación de mandos y directivos en las distintas instancias de seguridad, podrían ser unas de las tantas causas del aumento de la incidencia delictiva, así como el fortalecimiento del crimen organizado. Se viven tiempos en los que la ciudadanía cada vez confía menos en sus autoridades, y es por eso que la denuncia ciudadana es casi nula, ya que la sensación de los habitantes de la ciudad es que aunque denuncien no va pasar nada, es por eso que muchos creen que al no tener el apoyo de la autoridades deben hacerse justicia por sí mismos.

Haciendo un análisis mensual de los delitos ocurridos en Ciudad Juárez, la tabla 7 nos dice que el mes de agosto fue en el que se presentaron mayor número de delitos durante el año 2010 con 545 delitos, seguido por octubre donde se generaron 543. Cabe destacar que de los 545 delitos registrados en agosto 155 de ellos ocurrieron en el distrito Babícora el cual es el segundo con mayor índice de incidencia delictiva, como ya lo habíamos visto anteriormente, mientras que de los 543 delitos acontecidos en octubre en 145 de ellos se suscitaron en el distrito Benito Juárez.

Mes	Distrito 1	Distrito 2	Distrito 3	Distrito 4	Distrito 5	Distrito 6	Total
	Delicias	Aldama	Cuauhtémoc	Chihuahua	Babícora	Benito Juárez	
	Delitos	Delitos	Delitos	Delitos	Delitos	Delitos	Delitos
Enero	40	36	37	51	94	98	356
Febrero	50	42	43	46	85	82	348
Marzo	70	46	36	67	93	108	420
Abril	67	45	27	42	79	91	351
Mayo	66	74	29	57	106	113	445
Junio	63	62	34	52	94	118	423
Julio	53	47	30	43	119	126	418
Agosto	75	64	55	62	155	134	545
Septiembre	69	50	47	59	117	152	494
Octubre	58	91	54	70	125	145	543
Noviembre	38	58	43	47	91	113	390
Diciembre	77	50	47	46	70	128	418
Total	726	665	482	642	1,228	1,408	5,151

Tabla 7: Delitos por mes y distrito Ciudad Juárez 2010

Fuente: Diagnóstico Espacial de Incidencia Delictiva en Ciudad Juárez, 2012 Vol. II En "Análisis espacial de las Lesiones de Causa Externa en Cd. Juárez, Chihuahua, 2012".

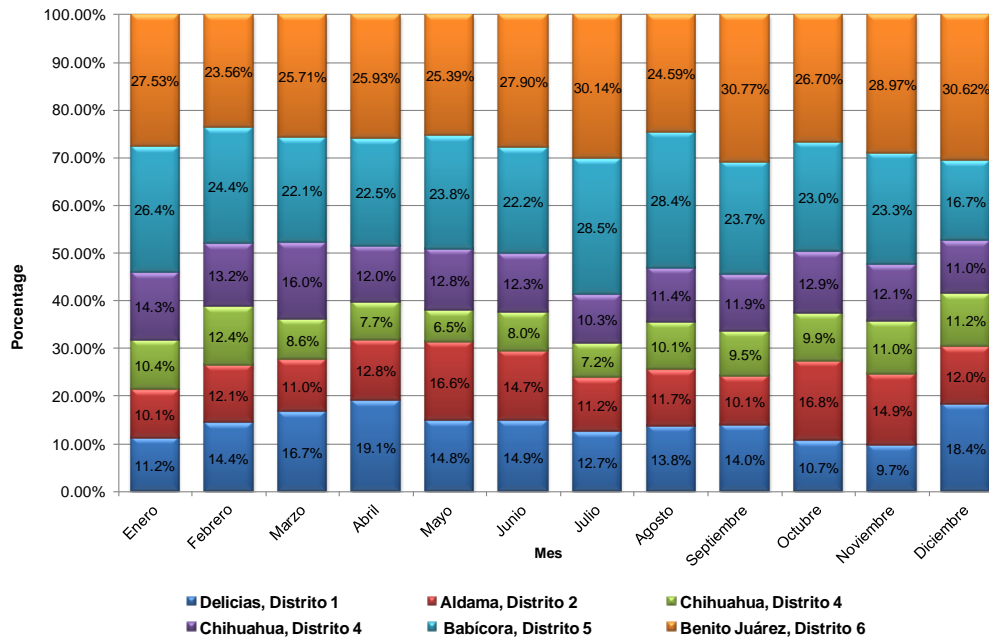


Gráfico 19: Distribución porcentual de delitos según mes del año y por distrito en Ciudad Juárez, 2010

Fuente: Diagnóstico Espacial de Incidencia Delictiva en Ciudad Juárez, 2012 Vol. II En "Análisis espacial de las Lesiones de Causa Externa en Cd. Juárez, Chihuahua, 2012".

La gráfica 19 nos muestra la distribución porcentual que tuvieron los delitos en cada mes del año por cada distrito, y cómo podemos notar en todos los meses la sumatoria del distrito Benito Juárez y Babícora nos dan más del 50%, lo que quiere decir que más de la mitad de los grupos de delitos están ocurriendo en esos distritos, por lo que representan los focos rojos en ésta investigación.

El tema del tipo de arma utilizada en los distintos delitos es un tema importante a tratar, la tabla 3.4 nos muestra el tipo de arma utilizada en los homicidios ocurridos en la ciudad y se puede observar que el arma de fuego es la mayormente utilizada, ya que del total de los hechos de homicidios, el 86% fueron con arma de fuego. Si se hace el análisis por víctimas de homicidio el 89.5% de las víctimas fueron atacadas por arma de fuego.

Distrito	Nombre	Homicidios									
		con arma blanca		con arma de fuego		con otros objetos		por golpes		Total	
		Víctimas	Hechos	Víctimas	Hechos	Víctimas	Hechos	Víctimas	Hechos	Víctimas	Hechos
1	Delicias	12	11	368	280	54	51	4	4	438	346
2	Aldama	3	3	366	253	29	28	2	2	400	286
3	Cuauhtémoc	2	2	171	113	35	29	1	1	209	145
4	Chihuahua	9	9	306	230	21	20	1	1	337	260
5	Babícora	8	8	618	415	48	47	1	1	675	471
6	Benito Juárez	20	20	668	421	38	36	5	5	731	482
Total		54	53	2,497	1,712	225	211	14	14	2,790	1,990 ¹

Tabla 8: Hechos y víctimas de homicidio según tipo de arma y distrito en Ciudad Juárez, 2010

Nota¹: La sumatoria del total de homicidios tiene tres unidades de más, ya que en el distrito 1 Aldama registró un hecho en el que pasaron dos diferentes tipos de asesinato lo mismo que en el distrito 5 Babícora donde se presentaron dos de estos hechos. En realidad fueron 1987 hechos.

Fuente: Diagnóstico Espacial de Incidencia Delictiva en Ciudad Juárez, 2012 Vol. II En "Análisis espacial de las Lesiones de Causa Externa en Cd. Juárez, Chihuahua, 2012".

Toda vez que en el país el tema de la delincuencia organizada es un fenómeno que ha venido afectando en los últimos años, las actividades que estos delincuentes realizan están fuertemente asociadas con las armas de fuego, ya que son facilitadoras para los delitos y además utilizadas como tráfico ilegal. Uno de los principales problemas con los que enfrenta la ciudad es nuestra cercanía con el mayor productor de armas en el mundo Estados Unidos, además de que los controles para obtener un arma no son severos, en ese país. Si hacemos el análisis para cada uno de los distritos siguen siendo los distritos Babícora y Benito Juárez los que reportan un mayor índice de homicidios, teniendo un 23.7 % y 24.2% respectivamente. La distribución de los homicidios en estos dos distritos según el tipo de arma se muestra en las gráficas 1.4 y 1.5, en la cual nos indica que el arma de fuego es utilizada en más del 80% de los casos de homicidio.

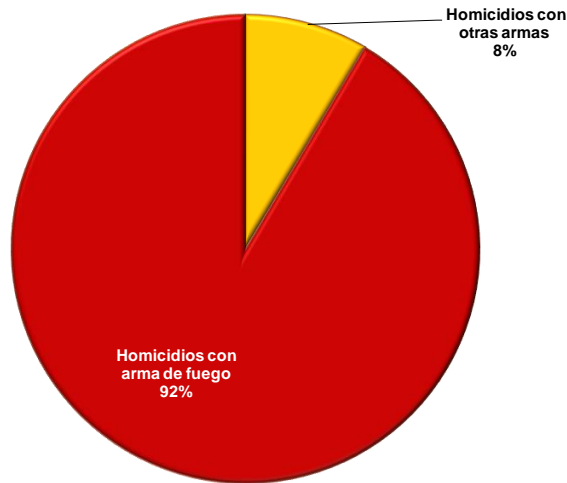


Gráfico 20: Distribución porcentual de los homicidios por tipo de arma en el distrito5 Babícora

Fuente: Diagnóstico Espacial de Incidencia Delictiva en Ciudad Juárez, 2012 Vol. II En "Análisis espacial de las Lesiones de Causa Externa en Cd. Juárez, Chihuahua, 2012".

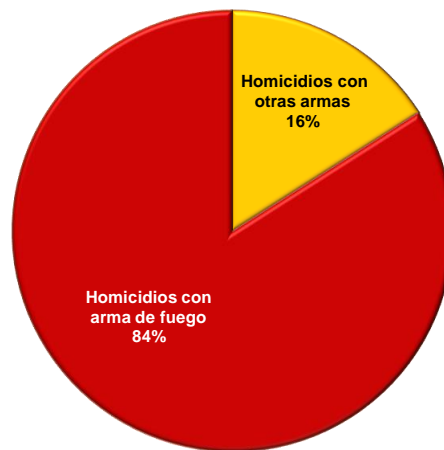
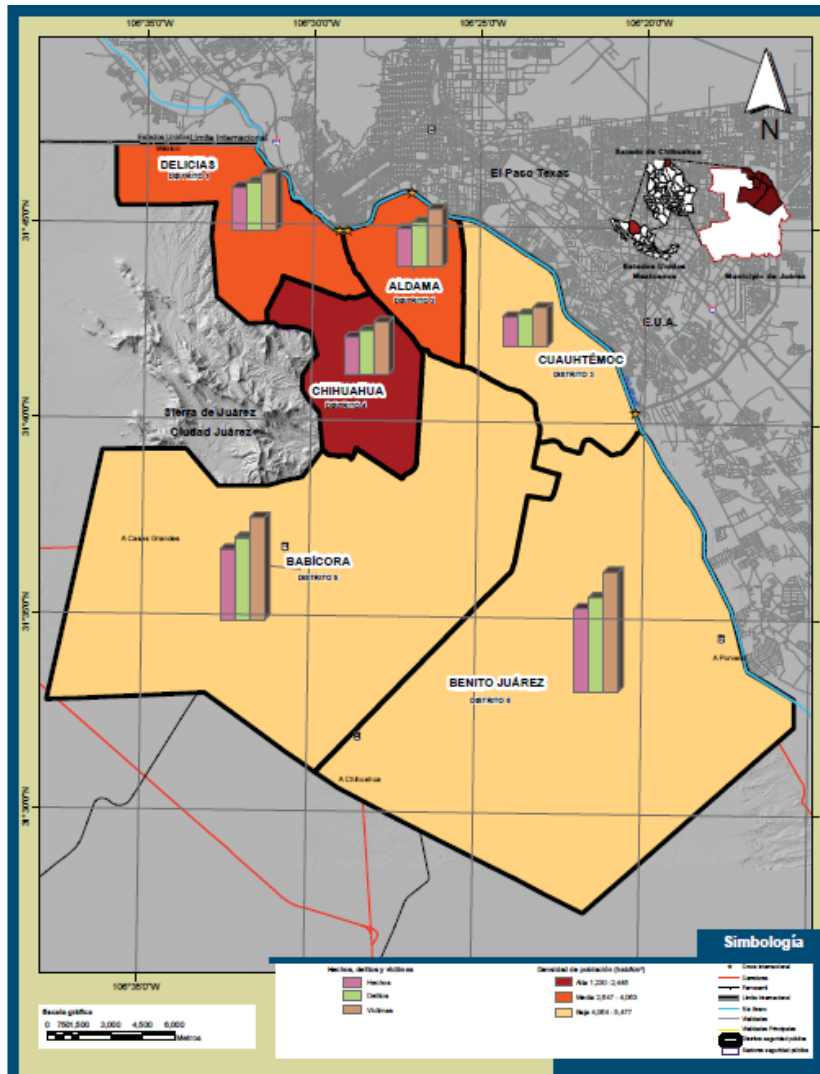


Gráfico 21: Distribución porcentual de los homicidios por tipo de arma en Benito Juárez 2010

Fuente: Diagnóstico Espacial de Incidencia Delictiva en Ciudad Juárez, 2012 Vol. II En "Análisis espacial de las Lesiones de Causa Externa en Cd. Juárez, Chihuahua, 2012".

El mapa 1 nos muestra la densidad poblacional de cada uno de los distritos, y podemos observar que el distrito con mayor densidad poblacional es el de Chihuahua, si nos enfocamos en los distritos con mayor incidencia delictiva (Babícora y Benito Juárez) observamos que su densidad es baja ya que su

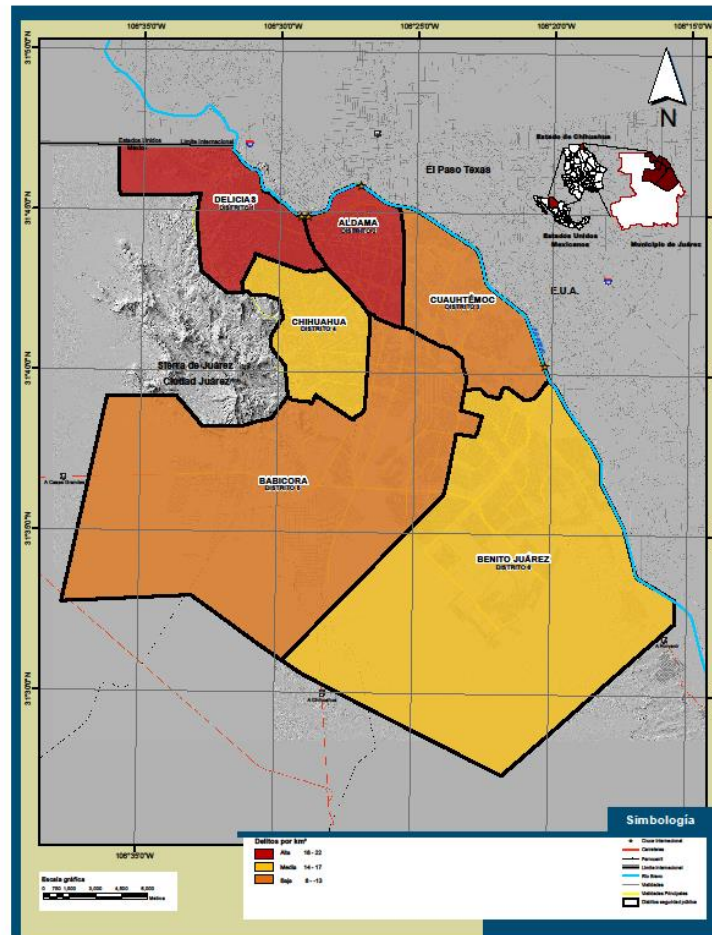
extensión territorial es muy amplia. Las gráficas mostradas en el mapa representan el total de hechos, delitos y víctimas ocurridas en cada uno de los distritos



mapa 1 Resumen de la dinámica delictiva por distrito en Ciudad Juárez por Distrito

Fuente: Diagnóstico Espacial de Incidencia Delictiva en Ciudad Juárez, 2012 Vol. II En "Análisis espacial de las Lesiones de Causa Externa en Cd. Juárez, Chihuahua, 2012".

Con el fin de estandarizar los datos, y que pudieran ser comparables entre si los distritos, se calcularon indicadores tales como delitos por kilómetro cuadrado, delitos por cada 100,000 habitantes y por 100,000 viviendas.



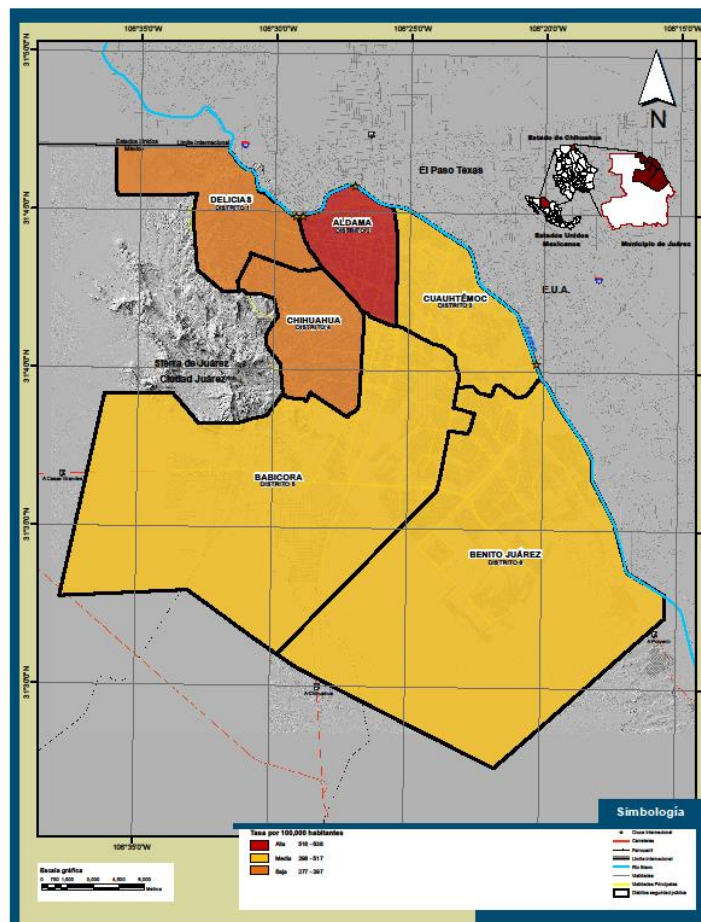
mapa 2: Densidad de delitos por km² y distrito en Ciudad Juárez 2010

Fuente: IMIP, con datos de la Secretaría de Seguridad Pública Municipal de Ciudad Juárez a través del Observatorio de Seguridad y Convivencia Ciudadanas del Municipio de Juárez, Chihuahua.

Al hacer el análisis del número de delitos que ocurren por cada kilómetro cuadrado, nos arroja que los distritos con mayor densidad son los de Delicias y Aldama, es decir, es más probable que ocurra un delito en esos distritos, pero hay que tomar en cuenta que la extensión territorial de cada uno de

los distritos es muy distinta, es por eso que a pesar de que el distrito Benito Juárez es el de mayor incidencia delictiva su densidad es media, mientras que en Babícora la densidad es baja.

Ahora bien, si mostramos el indicador de la tasa por 100,000 habitantes los datos nos arrojan que el distrito Aldama tiene una tasa alta, esto quiere decir que por cada 100,000 habitantes ocurren entre 518 y 638 delitos, mientras que los distritos Babícora, Benito Juárez y Cuauhtémoc muestran una tasa media y en los cuales por cada 100,000 habitantes ocurren entre 398 y 517 delitos. Los distritos Delicias y Chihuahua nos arrojaron una tasa baja por lo que aquí por cada 100,000 habitantes ocurren de 297 a 397 delitos.

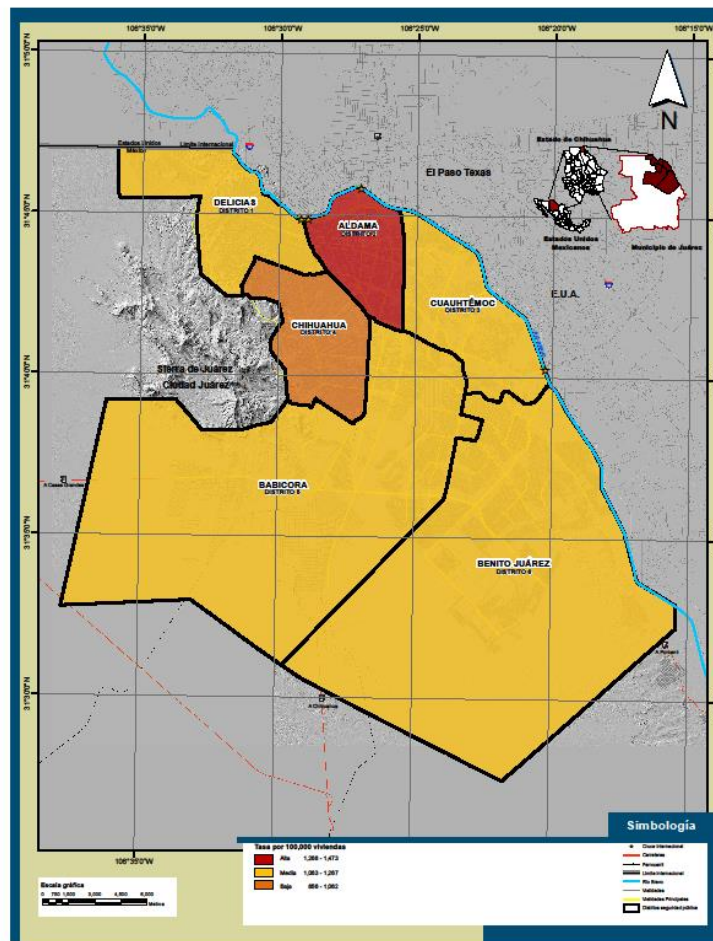


mapa 3: Tasa de delitos por 100,000 habitantes y distrito en Ciudad Juárez 2010

Fuente: IMIP, con datos de la Secretaría de Seguridad Pública Municipal de Ciudad Juárez a través del Observatorio de Seguridad y Convivencia Ciudadanas del Municipio de Juárez, Chihuahua.

El indicador de delitos por cada 100,000 viviendas sigue siendo Aldama quien obtuvo una tasa alta, mientras que los distritos Delicias, Cuauhtémoc, Babícora y Benito Juárez, presentaron una tasa media y sólo el distrito Chihuahua presentó una tasa baja.

Mapa 3.3 Tasa de delitos por 100,000 viviendas y distrito en Ciudad Juárez, 2010



Fuente: IMIP, con datos de la Secretaría de Seguridad Pública Municipal de Ciudad Juárez a través del Observatorio de Seguridad y Convivencia Ciudadanas del Municipio de Juárez, Chihuahua.

3.4. Aspectos urbanos:

3.4.1. Estructura urbana.

Ciudad Juárez cuenta con una mancha urbana extendida de 30,052.35 hectáreas (IMIP 2010) con grandes lunares y/o baldíos. Su estructura urbana es polinuclear, con un centro y sub centros urbanos

Subcentros urbanos	
1.-Norponiente	Prolongación 16 de septiembre y arroyo de las Víboras
2.-Norte	Círculo Pronaf
3.-Poniente	Blvd. Zaragoza y Carretera a Casas Grandes
4.-Sur	Ramón Rayón y Av. De las Torres
5.-Oriente	Puerto de Albuquerque y Fundadores

Tabla 9: Subcentros urbanos en Ciudad Juárez

Fuente: IMIP. Plan de Desarrollo Urbano del Centro de Población de Ciudad Juárez.

Entre los usos que mayormente se encuentran en la ciudad es el habitacional, (40.69) seguido por baldíos (30.48), el industrial y de servicios (6.01 y 5.73% respectivamente.²). Las áreas verdes y/o espacios abiertos representan el 0.56%, esto se traduce en 5.21 m² de área verde por habitante, por debajo de los estándares nacional e internacional. La densidad poblacional es de 42 hab/ha.

² Plan de Desarrollo Urbano 2010. IMIP. Pág. 92

4.1.-Gráfico usos de suelo

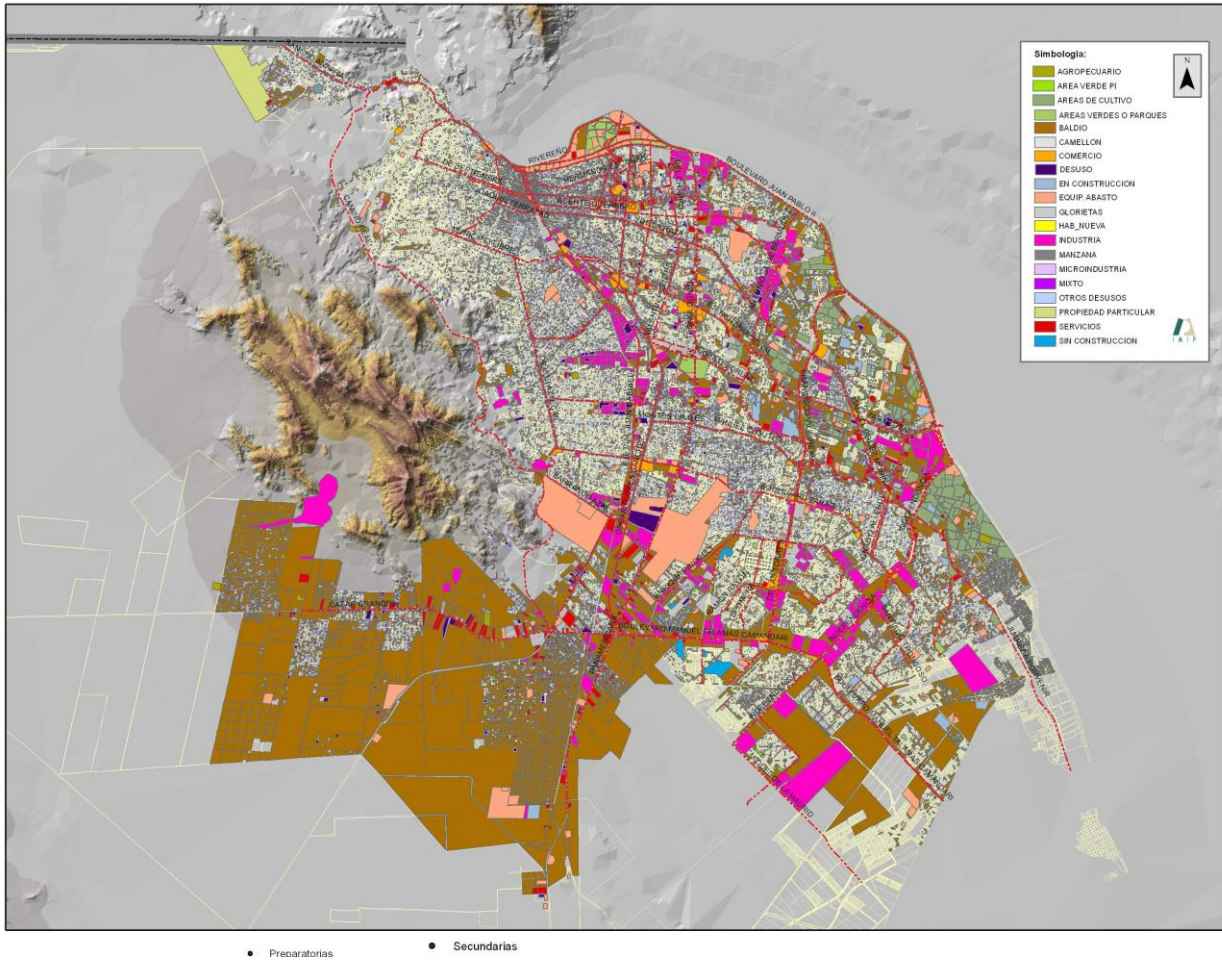


Gráfico 22 Usos de suelo en Ciudad Juárez 2010

Fuente: IMIP 2010. Plan de Desarrollo Urbano del Centro de Población de Ciudad Juárez.

3.4.2. Equipamiento urbano

El equipamiento urbano está conformado por distintas instalaciones en las cuales se brinda un servicio a los habitantes, por lo que juega un papel importante en el desarrollo urbano y apoyo a la población. En cuanto a equipamiento en la ciudad, existe rezago en los diferentes subsistemas, esto debido al crecimiento exponencial que tuvo la ciudad en décadas pasadas y a que la inversión en este tipo de obra pública no recibió el apoyo necesario del sector gubernamental, por lo que el crecimiento no fue a la par. De las épocas en que tuvo mayor auge la ciudad a lo largo de su historia, quedaron como referencia algunos edificios como la Ex Aduana, -edificio victoriano que actualmente es el MUREF- (Museo de la Revolución en la Frontera), que fue testigo de la primera entrevista entre el Presidente Porfirio Díaz y el presidente de los Estados Unidos William Taff, el Museo de Arte –un ícono en la ciudad-, realizado por el Arq. Pedro Ramírez Vázquez localizado en el PRONAF, (anillo envolvente) durante el impulso del Programa Nacional Fronterizo en los años 70's. Se localizan también otros museos como el arqueológico en el Chamizal, el del Concord (instalado en antiguas instalaciones de una maquiladora) en donde se encuentran partes del legendario avión y la “casa de Adobe”, un pequeño museo de reciente construcción que es una réplica de la casa donde pernoctó Fco. I. Madero cuando tomaron Ciudad Juárez en épocas revolucionarias y que fue la sede provisional del gobierno. De acuerdo a la normatividad de SEDESOL hacen falta: un museo local, un museo de sitio y un museo de arte.

Los teatros y auditorios existentes en la ciudad son el Teatro Universitario de la UACJ (Universidad Autónoma de Ciudad Juárez), el Teatro de la Nación, el Auditorio Municipal Benito Juárez, así como el Centro Cultural Paso del Norte, con el Teatro Víctor Hugo Rascón Banda y Octavio Trillas. El déficit en cuanto a equipamiento de auditorios asciende a 5, en tanto que hay un superávit de 1 teatro.

Referente al número de bibliotecas en la ciudad, actualmente se cuenta con 20 bibliotecas: 18 municipales y 2 regionales: la Arturo Tolentino y Benito Juárez, por lo que el déficit en cuanto a bibliotecas municipales es de 20 unidades.

En la ciudad es necesaria una Casa de la Cultura (12,900 m²) ya que no existe equipamiento de este tipo. Existen cuatro Escuelas de Arte: una en la escuela de Arquitectura y arte, otra en bellas artes, otra en el CMA, (Centro Municipal de Artes) localizado en las instalaciones de la antigua Presidencia Municipal, así como la que se encuentra cercana al estadio de Beisbol “Jaime Canales Lira” y el Parque Borunda, una situada en el centro histórico y la otra entre el Centro y el Pronaf, por lo que existe un superávit en cuanto a estas instalaciones.



Fotografías: Museo del Concord, MUREF y Museo de Arte del INB

Asistencia Social

A pesar de la existencia de 44 Centros comunitarios municipales y 16 centros estatales que brindan apoyo a los sectores de la población más vulnerables con la impartición de cursos, capacitaciones, clases de inglés, computación, deportes, etc., el déficit asciende a 63 centros comunitarios.

El DIF tiene una casa hogar para menores que atiende a 100 niños cuyas edades oscilan entre recién nacidos a 16 años. Sin embargo, es necesario 5 centros para albergar a niños que han sido abandonados por sus padres, o que han quedado huérfanos debido a la ola de violencia desatada en la ciudad. En parte estos están cubiertos por otros albergues de la Sociedad civil que trabajan para apoyar a estos niños desvalidos.

En cuanto a guarderías en la ciudad existen 116, de las cuales 29 pertenecen al IMSS, 3 al DIF, 82 son por parte de SEDESOL y otras 2 que se encuentran en centros comunitarios. las guarderías por parte del IMSS se encuentran en un 85% de su capacidad. Muchos de estos centros eran casas habitación y fueron adaptados para albergar a los menores.



Fotografías: Guarderías en la ciudad

Son 14 los asilos de ancianos o centros para su atención que son operados por asociaciones civiles y/o religiosas. El déficit en cuanto a este equipamiento asciende a 5 asilos. Existen otros centros para atención a adultos mayores como comedores, etc., los cuales brindan asistencia o ayuda parcial.



Fotografías: Asilos de ancianos

En el rubro de Velatorios, existe 1 por parte del Instituto Mexicano del Seguro Social (IMSS) con 3 capillas ardientes, que dan servicio a la población derechohabiente; de hecho con una capilla cubriría el déficit de acuerdo a la normatividad de SEDESOL. Sin embargo, por parte del Instituto de Seguridad Social para el Servicio de Trabajadores del Estado (ISSSTE) no existe ningún velatorio, el más cercano se localiza en Monterrey, por lo que la demanda en este rubro es de un velatorio con una capilla. Existe un número importante de velatorios / funerarias por parte de la iniciativa privada queda un patrón de 31, porque a últimas fechas se han cerrado alrededor de 20 velatorios ya que han sufrido algún tipo de vandalismo o amenazas por parte del crimen organizado.

En cuanto a centros de Integración Juvenil, (CIJ) existen 2 centros municipales, que según la metodología de SEDESOL estaría cubierta, solo haría falta 1 consultorio. Sin embargo, existen 44 “centros de atención al adicto o de rehabilitación” constituidos por asociaciones civiles para brindar apoyo a la población con problemas de drogadicción, tanto para prevenir como para ofrecer tratamiento hasta su recuperación, aunque se han cerrado algunos centros de rehabilitación ya que también han sido blancos de amenazas y actos delictivos.

Con respecto a instalaciones para personas con capacidades diferentes no existe ninguna por parte del DIF, solo por parte de fundaciones y/o asociaciones civiles las cuales suman alrededor de 85, brindando atención a desvalidos, albergues tanto para niños como adultos mayores como educación, cuidados a mujeres embarazadas, etc. Estas instituciones y/o asociaciones ofrecen apoyo en terapias de rehabilitación, en instruir a las personas con capacidades diferentes en el desarrollo de un oficio, en apoyo en distintas operaciones como de malformación facial de labio y paladar fisurado, discapacidad visual, etc.



Fotografías: Centros de Integración Juvenil

Salud

El equipamiento en este rubro ha tenido mayor inversión en las últimas fechas por parte del gobierno estatal, aunque también el rezago es importante. Con respecto a los centros de urgencias de la **CRM** (Cruz Roja Mexicana) existe la delegación Salvarcar, la delegación en Circuito Pronaf y delegación Centenario, por lo que el déficit es de 5 hospitales.

En el subsistema de la **SSA** (Secretaría de Salubridad y Asistencia) se localizan 17 centros de salud con un total de 44 consultorios, (**hace falta 1 consultorio**), en centros de salud pero con hospitalización existen 8 centros, el déficit en este caso es de 11 unidades con 3 consultorios cada uno.

Para brindar un mejor servicio a la población que no tiene recursos, el gobierno ha provisto de unidades móviles que van a las colonias más precarias o puntos neurálgicos o en ferias de salud a ofrecer algunos servicios. Cuentan con un total de 8 unidades, que en parte vienen cubriendo el déficit de los centros de salud con hospitalización.

La Secretaría de salubridad también tiene a su cargo el Hospital de la Mujer, el Hospital de especialidades infantiles y el Hospital civil Libertad Juárez (psiquiátrico). Sin embargo, existe un déficit en este rubro.

En el subsistema del **IMSS** (Seguro Social), suman 13 unidades de medicina familiar, el Hospital Regional no. 66, y 2 Hospitales Generales de zona: el no. 6 y el no. 35; tanto las unidades de medicina familiar como en el Hospital General presenta un déficit: un hospital de especialidades y dos unidades de medicina familiar.



Fotografías: Unidad de medicina familia IMSS, Hospital General IMSS, Centro de Salud y CAAPS de la SSA.

En el subsistema del ISSSTE (Instituto de Seguridad Social para el Servicio de los Trabajadores del Estado) se cuenta con el Hospital General “B” en donde se concentran la Unidad de emergencias o modulo resolutivo, la clínica – hospital y una unidad de medicina familiar. En cuanto a los déficits, tenemos que son necesarias dos salas de urgencias en el

modulo resolutivo y en cuanto a la clínica de medicina familiar hacen falta 8 consultorios, en tanto que en el Hospital el déficit asciende a 12 camas, que se compensa con las 45 camas no censables. Cabe mencionar que no existe un hospital Regional en la ciudad.

Abasto

Los mercados populares se localizan principalmente en la zona centro: el Carranza, Hidalgo, Juárez, Reforma y el Típico los cuales suman un total de 1094 puestos. Esto se aminora con las tiendas o cadenas comerciales ya establecidas como Soriana – Hipermart, Walmart, Smart, Super González, así como las tiendas de conveniencia como son los: Superette, Bip y Oxxo.

Los tianguis o mercado sobre ruedas tienen un arraigo permanente, sobre todo en zonas de bajo nivel socioeconómico. Por lo general trabajan de lunes a viernes de 8 a 6 y se instalan en baldíos principalmente, aunque también a lo largo de vialidades primarias, estacionamiento de locales comerciales y/o algunos espacios públicos (por lo general muy pocos, ya que uno de los grandes déficits que existen en la ciudad son plazas). Cabe aclarar que algunos de estos tianguis trabajan en horarios nocturnos para dar servicio a la población que no puede asistir en horarios tradicionales. En cuanto a cobertura, el superávit es de 2036 puestos.

Existe una tienda del ISSSTE para servicio de derechohabientes así como al público en general. Sin embargo, es necesaria otra unidad para brindar un mejor servicio.



Fotografías: Farmacia y Tienda del ISSSTE

Comunicaciones y Transportes

Existe una central camionera con destinos a toda la república mexicana, así como a algunas ciudades norteamericanas. Sin embargo es necesaria otra central camionera, esto en parte es cubierto por el servicio que prestan las “terminales de camiones piratas” localizadas en distintos puntos de la ciudad, en donde la mayoría carecen de espacios necesarios para estacionamiento y maniobras, ocasionando caos vial.

El Aeropuerto Internacional Benito Juárez está equipado con instalaciones de aduanas e inmigración. Cuenta con dos pistas, lo cual es suficiente para brindar este servicio actualmente y en un futuro, por lo que no es necesario todavía ampliar sus instalaciones.



Fotografías: Aeropuerto Internacional y Central Camionera

Servicios Urbanos

Un dato interesante referente a estaciones de policía, es que existe un superávit en cuanto a estaciones de policía -metros de construcción de acuerdo a la metodología de SEDESOL-. Sin embargo, hacen falta 747 policías en la ciudad para cumplir con las funciones de salvaguarda de la población, según normas internacionales.

Las estaciones de bomberos localizadas en distintos puntos en la ciudad suman un total de 9, por lo que de acuerdo a cálculos recientes existe un superávit de 1.5 unidades. Sin embargo, debido a la extensión de la ciudad, así como al cierre de calles y fraccionamientos como parte de la dinámica que se ha estado viviendo en la ciudad debido a la inseguridad, los tiempos de desplazamiento para atender una emergencia se han incrementado por lo que se considera que las existentes son más que necesarias, aun cuando la normatividad establezca otros parámetros.

Los panteones en la ciudad son 12, de los cuales 3 son municipales. De estos solo 1 tiene espacio disponible. Según información proporcionada por Servicios Públicos municipales, el panteón San Rafael se encuentra al 70% de su capacidad.



Fotografías: Panteón Municipal

Administración pública

La Agencia de Ministerio Público está conformada por 11 agencias de investigación especializada en donde atienden mensualmente alrededor de 150 resoluciones. Aparentemente con estas instalaciones es suficiente para operar y brindar servicio eficiente a la población.

Existen en la ciudad el centro de readaptación social CERESO NO. 3 que alberga a internos que van desde los 17 a 75 años. En este albergue existe un sobre cupo, ya que en una celda van de 3 a 5 internos, por lo que el déficit de este equipamiento equivale a 2 penales.



Fotografías: Poder Judicial de la Federación y Presidencia municipal.


Recreación y deporte

Las plazas cívicas cuya función es albergar a la población en eventos al aire libre, vestibulan – en la mayoría de las veces a edificios públicos-. En la ciudad las plazas más representativas son: la Plaza el fundador que vestibula al CMA (centro municipal de artes, antes ex presidencia municipal), la plaza de armas que vestibula a la Misión de Guadalupe y la Catedral, la Plaza del periodista, la Plaza Benito Juárez, la Plaza de San Lorenzo, la Plaza de Zaragoza, etc., Por lo general estas plazas se encuentran en buen estado, no así hablamos de las plazas a otros niveles como el vecinal o nivel barrio. En cuanto al déficit tenemos que hacen falta alrededor de 32 plazas, y cabe aclarar que la mayoría de las plazas existentes no cumplen con la superficie determinada por SEDESOL

En cuanto a equipamiento recreativo, en la ciudad existen 9 cines de las empresas: Cinépolis, Cinemática estrella de oro y Cinema de la República, la mayoría de las salas de cine se localizan dentro de plazas comerciales como: Plaza Sendero, Plaza Las Torres, Plaza El Camino, Gran Patio Zaragoza, Galerías Tec y en San Lorenzo. En cuanto a infraestructura esta se encuentra cubierta, de hecho, existe un superávit de 1 cine con 12 salas.

Otro equipamiento recreativo lo son las albercas. Existen 43 centros recreativos y/o albercas, de los cuales solo 3 son municipales: Aqua DIF, la alberca Revolución en la colonia AltaVista y en el parque Oriente. Alrededor del 35% de estas albercas se encuentran en las

salidas de la ciudad, rumbo al valle y en el valle de Juárez; en menor medida rumbo a la ciudad de Chihuahua



Fotografías: Parques de barrio

Deporte

En la ciudad existen 8 gimnasios municipales: Bertha Chiu, Ignacio Chavira, Josué Neri Santos, Urbano Zea, Gimnasio Allende y Kiki Romero (estos tres últimos en el poniente de la ciudad), y el estatal el del Colegio de Bachilleres ubicado dentro del parque central, por lo que el déficit en este rubro asciende a 7 gimnasios.

En el rubro de espectáculos deportivos municipales, se encuentran el estadio de futbol 20 de noviembre, el Estadio de beisbol Jaime Canales Lira, el estadio de Futbol en parque Oriente y el Estadio de Futbol Benito Juárez. Existe otro equipamiento privado para complementar el existente como lo son el Lienzo Charro, la Plaza de Toros Antonio Balderas, el Club Campestre, el Club Misión de los Lagos, la pista de patinaje en Plaza las Américas. Otro sitio emblemático es el galgodromo, que durante mucho tiempo estuvo en el abandono, pero el cual está siendo objeto de un proyecto de rehabilitación del inmueble, destinado a albergar áreas verdes, áreas culturales y deportivas.

En cuanto a área de ferias y exhibiciones, existen pocos sitios para este tipo de eventos: el asta bandera en el Chamizal, y el terreno contiguo al estadio de futbol que es en donde se realizan eventos masivos como “El grito” el 16 de Septiembre, ferias de salud, la villa navideña, etc., por lo que si es necesario contar con un espacio destinado a albergar actividades de este tipo. En estos dos últimos años se ha hecho una representación de la

Toma de Juárez en el centro histórico, evento que ha despertado la atención de los habitantes ciudadanos.

Educación

En cuestión de educación, la mayoría de los niveles se encuentran cubiertos y hasta con superávit de aulas como es el caso de los niveles de preescolar, primaria y secundarias, en tanto que en lo que respecta a preparatorias aquí si existe déficit de instalaciones. Esto se amplía más adelante y a detalle.

En la ciudad existen un total de 440 planteles preescolares tanto públicos como privados. Las escuelas públicas representan el 65%,(287) y las privadas el 34.77% (153). Con respecto a la capacidad de atención a niños en esas edades tenemos que hay un superávit de aulas, estamos hablando de de 480 aulas en un primer turno y en segundo turno de 733.

En cuanto a escuelas primarias, el número asciende a 576 planteles, de los cuales el 81.77 (471) están constituidos por escuelas públicas y el restante 18.22% (105) por escuelas privadas. Existen 6796 aulas y para conocer la capacidad de atención tenemos que existe un superávit de aulas tanto en primer (1450) como segundo turno (4123).

En educación media superior, el total de escuelas es de 150, de las cuales aproximadamente el 70% son públicas (106) y el restante 30% lo constituyen escuelas privadas (44). El total de aulas asciende a 1942, por lo que existe un superávit de aulas en primer turno de 113 y en segundo a 1027.

Referente a preparatorias, el padrón se encuentra conformado por 138 planteles, de los cuales 52 son escuelas públicas,(37.68%) y 86 privadas (62.31%). El total de aulas existentes es de 1785. Existe un déficit en primer turno de 18 aulas.

Espacios públicos

En ciudad Juárez a cada habitante le corresponden 6.28 m² de áreas verdes de acuerdo a la cantidad de espacios públicos existentes aunque la mayoría de las áreas verdes en la ciudad están atomizadas. Cabe aclarar que muchas de estos espacios se encuentran sin consolidar, faltos de mobiliario, infraestructura y vegetación. A continuación se enumeran los parques y/o espacios públicos existentes en la ciudad por nivel:

Existen 3078 jardines públicos que en conjunto suman 1'519,076.7028 m² y en cuanto a cobertura existe un superávit de 1'634,499.50m²,(326parques) refiriéndonos a los jardines vecinales, estos suman 785 jardines que ocupan una superficie total de

2'759,142.5562 m². También existe un superávit de 1'435,138.56 m² de área verde. (143 parques)



Fotografías: Plaza Benito Juárez, Plaza de San Lorenzo, Plaza Misión de Guadalupe, Plaza del Fundador

A nivel barrial, la cantidad de parques se reducen, llegan a contar 81, con una superficie de 1'090,702.3498m², sin embargo, existe un rezago de 2,158,064.35 m². (alrededor de 8 parques)

Aunque en la metodología de SEDESOL no vienen incluidos los parques distritales, nosotros los consideramos ya que existe una brecha entre los parques a nivel barrial y entre el parque urbano. (De 40,000 a 91,000 m²). En este nivel tenemos que existe un déficit de 16 parques. Los parques distritales en la ciudad son: el Parque Borunda, el Parque Pradera de los Oasis, el de Tierra Nueva y el corredor IV Siglos. El mobiliario y equipo por lo regular se encuentran en buen estado.

Los 2 parques urbanos presentes en la memoria colectiva son: El Chamizal, con mucha historia y tradición, que está compuesto por diversos parques y el Parque Central Oriente y Poniente, -donde antiguamente se localizaba la Escuela de Agricultura Hermanos Escobar-, proyecto del Arq. Paisajista Mario Schjetnan.

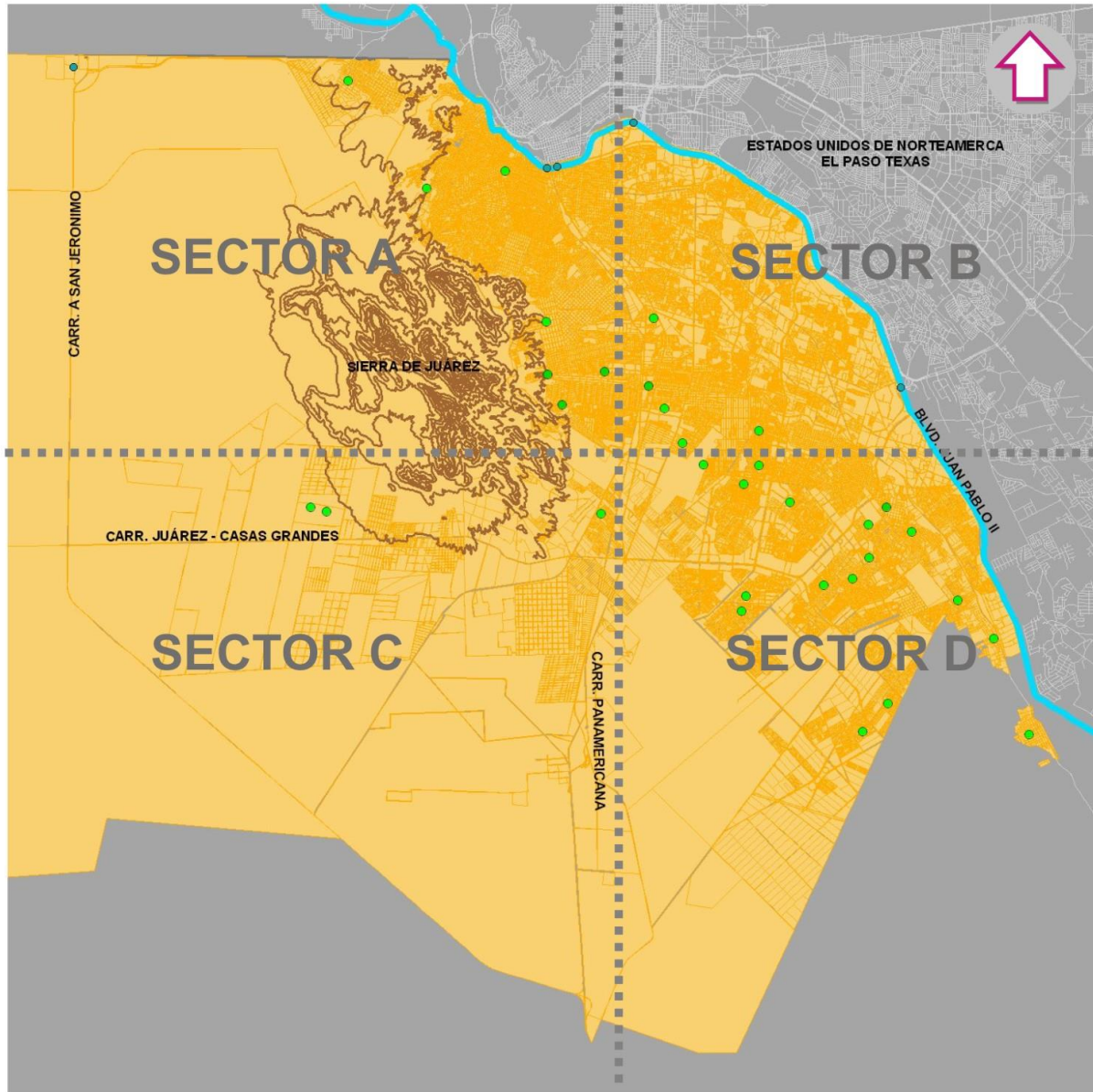


Fotografías: Parque Central, El Chamizal, Parque Oriente, Parque Borunda

Tipo de área verde	cantidad	Superficie m ²
Jardín público	3078	1'519,076.7028
Parque vecinal	785	2'756,142.5562
Parque barrial	81	1'090,702.3498
Parque distrital	4	243,764.1010
Parque urbano	2 (49)*	2'686,538.7171
total		8'296,224.4269

Tabla 10: Cantidad de Áreas verdes en Ciudad Juárez 2010

Fuente: IMIP 2012. Elaboración propia en base al SIGMUN

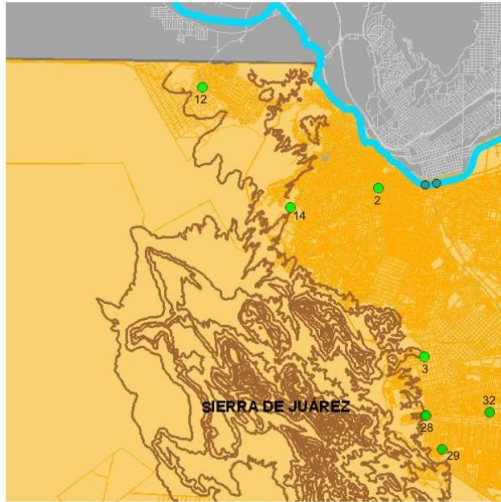


LOCALIZACIÓN DE PARQUES POR SECTORES

SIMBOLOGÍA

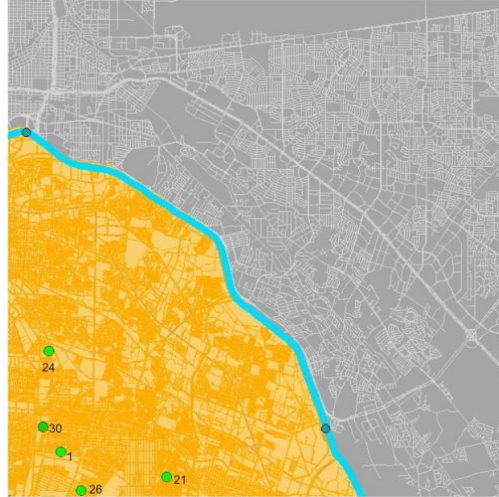
- Parque Propuesta
- Cruce Internacional
- ~ Río Bravo
- Traza Urbana Ciudad Juárez

mapa 4: Localización de parques a intervenir por sectores



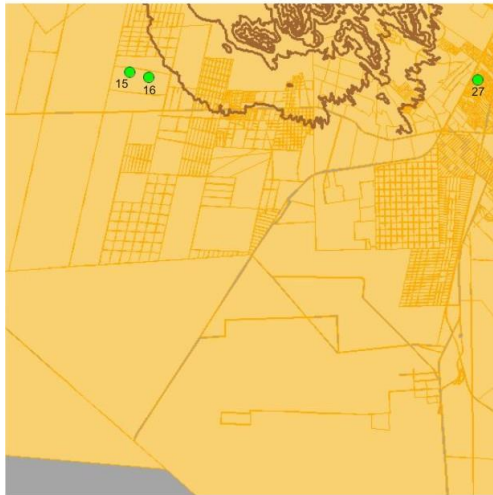
SECTOR A

- 2.- Durango
- 3.- Libertad
- 12.- Anapra
- 28.- Socosema
- 29.- Santa María
- 32.- La Presa



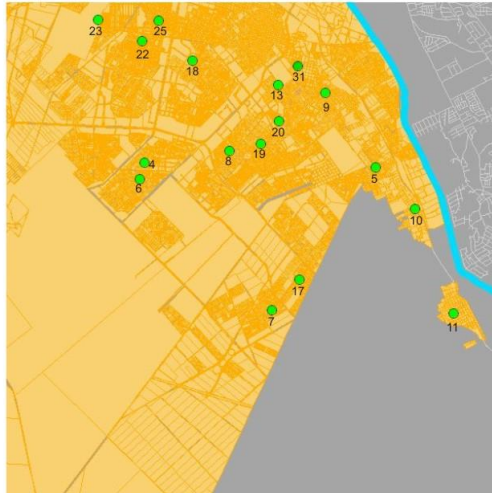
SECTOR B

- 1.- Lomas de San José
- 21.- Juárez Nuevo
- 24.- Fundidora
- 26.- Parajes de Oriente
- 30.- Pancho Villa



SECTOR C

- 15.- Plazuela de Acuña
- 16.- Plazuela de Acuña
- 27.- La Hacienda



SECTOR D

- 4.- Hacienda las Torres Universidad
- 5.- Portal del Valle
- 6.- El Mezquital
- 7.- Senderos de San Isidro
- 8.- Frida Khalo
- 9.- Águilas de Zaragoza
- 10.- Loma Blanca
- 11.- San Isidro
- 13.- Las Montañas
- 17.- Senderos de San Isidro
- 18.- Bosque de Salvarcar
- 19.- Parajes de Oriente
- 20.- Parajes del Valle

mapa 5: Sectorización

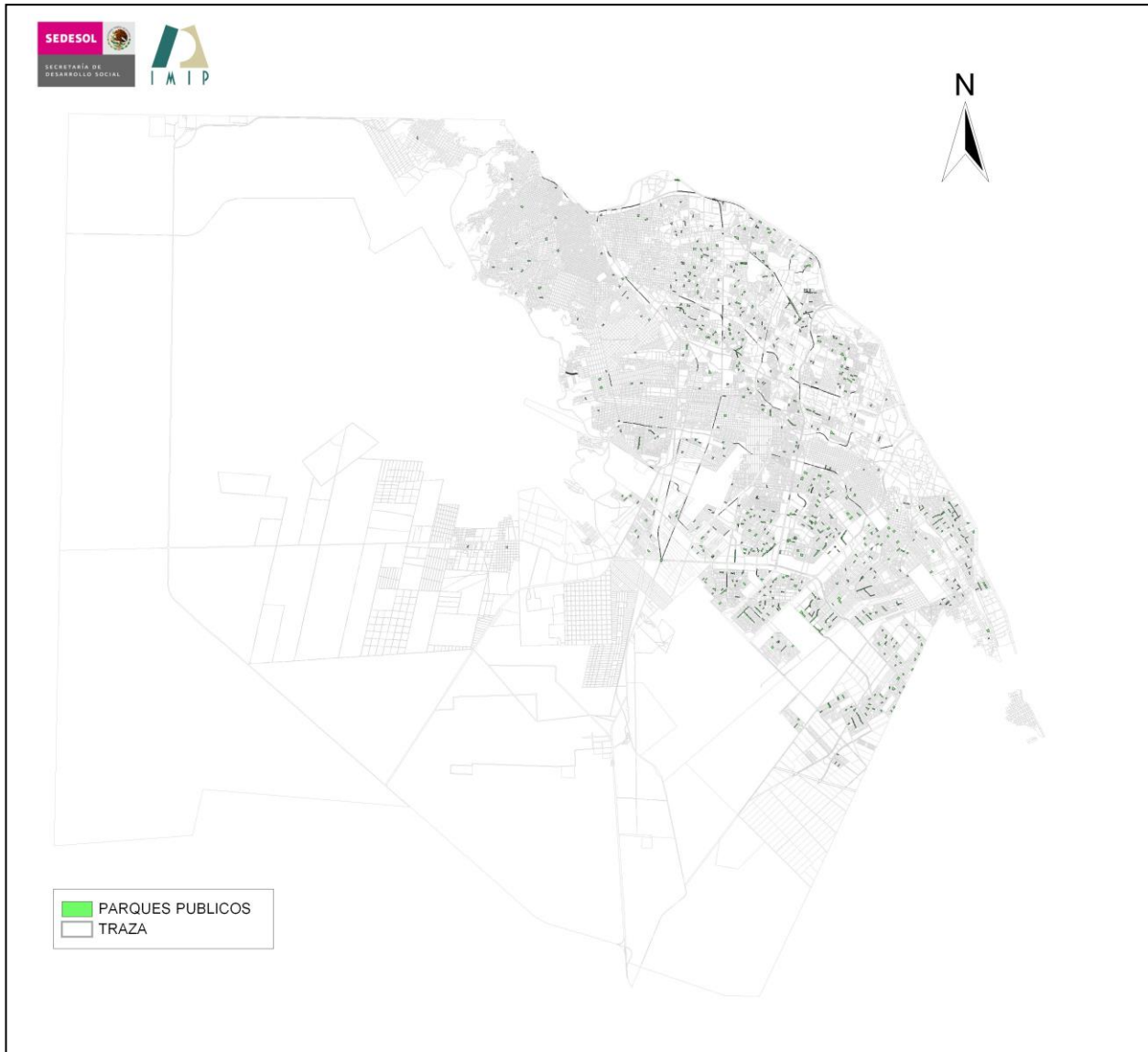


Gráfico 23: Parques públicos en Ciudad Juárez 2010

Fuente: IMIP 2012. Elaboración propia en base al SIGMUN

**PLAN DE ACTUACIÓN MUNICIPAL
PARA EL APROVECHAMIENTO DEL PROGRAMA**

RESCATE DE ESPACIOS PÚBLICOS



CIUDAD JUÁREZ, CHIHUAHUA

1	OBJECTID	ENTITY	ID	AREA	NOMBRE	COLONIA	DIRECCION
2	785	Polylin	977	918.15081079200	VISTAS DEL BRAVO	VISTAS DEL BRAVO	TELEGRAFISTAS
3	1993	Polylin	1145	721.00748538600	QUINTAS DEL VALLE	LAS ESTANCIAS	ESTANCIA SANTO TOMAS
4	3565		0	327.12762366700	PORTAL DEL ROBLE	PORTAL DEL ROBLE	PORTAL DEL ROBLE
5	2940		0	836.01475516300	Hacienda de las Torres Universidad	Hacienda de las Torres Universidad	Hacienda de las Torres Universidad
6	3600		0	316.41799885000	PORTAL DEL ROBLE	PORTAL DEL ROBLE	PORTAL DEL ROBLE
7	5	Polylin	510	2399.40265006000	EL MEZQUITAL	EL MEZQUITAL	AV. MEZQUITAL, ABEDUL, ABETO, MEZQUITE BLANCO
8	8	Polylin	548	2054.53295061000	HACIENDA DE LAS TORRES UNIVERSIDAD	HACIENDA DE LAS TORRES UNIVERSIDAD	YEPOIMERA, HACIENDA DE LOS POTREROS
9	9	Polylin	549	2061.14206678000	HACIENDA DE LAS TORRES UNIVERSIDAD	HACIENDA DE LAS TORRES UNIVERSIDAD	YEPOIMERA, HACIENDA LA ESMERALDA
10	11	Polylin	531	1841.03591969000	HACIENDA DE LAS TORRES UNIVERSIDAD	HACIENDA DE LAS TORRES UNIVERSIDAD	YEPOIMERA, EFRAIN GONZALEZ LUNA, SIN NOMBRE
11	13	Polylin	331	1120.12303613000	AMPLIACION FRONTERIZA	AMPLIACION FRONTERIZA	MARIANO ESCOBEDO, CHIAPAS, SINALOA, MARCELO CARAVEO
12	19	Polylin	480	2370.00651308000	VILLAS DEL VALLE	VILLAS DEL VALLE	NICOLAS BRAVO, VILLA CHIHUAHUA
13	26	Polylin	543	1836.17374072000	HACIENDA DE LAS TORRES UNIVERSIDAD	HACIENDA DE LAS TORRES UNIVERSIDAD	HACIENDA DEL REMANZO-EFRAIN GONZALEZ LUNA
14	48	Polylin	636	1779.08899861000	PROFESORA SIMONA BARBA	PROFESORA SIMONA BARBA	MARIA TERESA R. NTE, MARIO CARDENAS, JUAN BARRAGAN
15	54	Polylin	661	1782.29476072000	MANUEL J. CLOUTHIER	MANUEL J. CLOUTHIER	ALFEREZ ANDRES DE PERALTA, CRISTOBAL RUIZ, FRAY TOMAS GALLARDO
16	66	Polylin	715	1591.99753926000	TIERRA NUEVA 1	TIERRA NUEVA 1	DESCUBRIMIENTO, PUERTO SALINAS, ANDADOR
17	70	Polylin	729	1824.05816025000	PATRIA	PATRIA	PUERTO ESPAÑA, PUERTO MINIZA, PUERTO CHICAMA
18	73	Polylin	731	1828.94960818000	PATRIA	PATRIA	PUERTO CUMARERO, PUERTO SANTA CLARA, PUERTO SANTO TOMAS
19	75	Polylin	746	2189.81446131000	EJIDO SAUZAL	EJIDO SAUZAL	JOSE VILLAGRAN, HERMENEGILDO GALEANA
20	79	Polylin	784	1219.75164704000	VALLE DE AMERICA	VALLE DE AMERICA	VALLE DEL RIO NILO, SALVARCAR, VALLE DE PASCUA
21	82	Polylin	788	1151.31499690000	PRADERAS DEL SAUZAL	PRADERAS DEL SAUZAL	PUERTO CALIZ, PUERTO CRUZ, PRADERAS
22	83	Polylin	790	2217.36817216000	AGUILAS DE ZARAGOZA	AGUILAS DE ZARAGOZA	POCHOTL, TLACALT
23	86	Polylin	792	1725.44767847000	AGUILAS DE ZARAGOZA	AGUILAS DE ZARAGOZA	LA SIRUPA, BENENGUER, OTEROS
24	93	Polylin	799	1858.48226686000	PASEOS DE ZARAGOZA	PASEOS DE ZARAGOZA	HIDALGO, NIKE
25	94	Polylin	800	2096.36874459000	VILLA BONITA	VILLA BONITA	NIKE, HIDALGO, CERRADA DE BURDEOS
26	97	Polylin	803	1851.674351934000	RIVERAS DEL BRAVO I	RIVERAS DEL BRAVO	RIVERA DE LOS OJITOS, RIVERA CANDELARIA, RIVERA PIEDRAS NEGRAS
27	99	Polylin	805	1690.58406992000	RIVERAS DEL BRAVO III	RIVERAS DEL BRAVO	RIVERA DE LINARES, RIVERAS DEL TRUENO
28	104	Polylin	812	1220.95308641000	RIVERAS DEL BRAVO X	RIVERAS DEL BRAVO	RIVERA LERMA, RIVERA PORTUGAL, RIVERA DE OJINAGA
29	108	Polylin	819	1792.87099493000	RIVERAS DEL BRAVO XVII	RIVERAS DEL BRAVO	SIGLO XXI, RIVERA DEL BRAVO
30	109	Polylin	820	1939.01614567000	RIVERAS DEL BRAVO XVIII	RIVERAS DEL BRAVO	SIGLO XXI, RIVERA DEL BRAVO
31	111	Polylin	822	1535.33884491000	RIVERAS DEL BRAVO XX	RIVERAS DEL BRAVO	RIVERA DE MONTECARLO, SIGLO XXI, RIVERA DE LOS MANANTIALES
32	113	Polylin	826	2150.73138161000	RIVERAS DEL BRAVO XXIV	RIVERAS DEL BRAVO	RIVERA DEL CONCHOS, RIVERAS DE BUENAVENTURA, RIVERA DE PANUCCO,
33	115	Polylin	830	1147.17937736000	RIVERAS DEL BRAVO XXVIII	RIVERAS DEL BRAVO	RIVERA VALLES, RIVERA DE LOS CONCHOS, RIVERA DE GOYCOS, RIVERA COR
34	116	Polylin	831	2238.25038417000	RIVERAS DEL BRAVO XXIX	RIVERAS DEL BRAVO	RIVERA DE LOS CONCHOS, RIVERA LERMA, RIVERA TAITI, RIVERA PORTUGAL
35	118	Polylin	833	2456.73474164000	RIVERAS DEL BRAVO XXXI	RIVERAS DEL BRAVO	RIVERA LERMA, RIVERA DUERO, RIVERA DE GOYCO
36	119	Polylin	834	2368.69588951000	RIVERAS DEL BRAVO XXXII	RIVERAS DEL BRAVO	RIVERA LERMA, RIVERA DE LOS MANANTIALES, RIVERA DUERO, RIVERA TAITI
37	120	Polylin	838	1357.10274292000	RIVERAS DEL BRAVO XXXIII	RIVERAS DEL BRAVO	RIVERA MONTECARLO, RIVERA LERMA, RIVERA DEL CONCHOS
38	121	Polylin	836	2085.22361064000	RIVERAS DEL BRAVO XXXIV	RIVERAS DEL BRAVO	RIVERA LERMA, RIVERA BORDES, RIVERA MONTECARLOS
39	123	Polylin	835	1309.26657470000	RIVERAS DEL BRAVO XXXVI	RIVERAS DEL BRAVO	RIVERA LERMA, RIVERA DE LOS MANANTIALES, RIVERA MONTECARLOS
40	125	Polylin	842	1955.27711574000	RIVERAS DEL BRAVO XL	RIVERAS DEL BRAVO	RIVERA DE LOS MANANTIALES, RIVERA PERAL, RIVERA DEL CORRAL, RIVERA DEL CAÑON
41	126	Polylin	844	2034.67872833000	RIVERAS DEL BRAVO XLII	RIVERAS DEL BRAVO	RIVERA LERMA, RIVERA BORDES, RIVERA DE LOS MANANTIALES, RIVERA DE CRUZ
42	134	Polylin	856	2080.73352297000	RIVERAS DEL BRAVO LIII	RIVERAS DEL BRAVO	RIVERA DE PATOPILAS, RIVERA DE BOCOINA, CALLE DEL FLORIDO
43	137	Polylin	865	2401.46968126000	RIVERAS DEL BRAVO ETAPA VIII	RIVERAS DEL BRAVO ETAPA VIII	RIVERA DEL REAL, RIVERA DEL CUBILETE

1	OBJECTID	ENTITY	ID	AREA	NOMBRE	COLONIA	DIRECCION
44	140	Polylin	868	2081.24050089000	RIVERAS DEL BRAVO ETAPA VIII	RIVERAS DEL BRAVO ETAPA VIII	RIVERA DE LA PRADERA, RIVERA DEL CASTILLO
45	141	Polylin	869	1437.52945570000	RIVERAS DEL BRAVO ETAPA VIII	RIVERAS DEL BRAVO ETAPA VIII	RIVERA DE LA PRADERA, RIVERA DEL MONTERO
46	153	Polylin	458	1760.64791525000	PRADERA DE LOS OASIS II	PRADERA DE LOS OASIS II	AV. DE LA PAZ, OASIS ESCOCIA
47	157	Polylin	82	1458.62375002000	FELIPE ANGELES	FELIPE ANGELES	FLOR DE MAYO, ARROYO DEL MIMBRE
48	158	Polylin	83	1087.92500000000	FELIPE ANGELES	FELIPE ANGELES	ARROYO DE LA VIBORAS, BLVD. BERNARDO NORZARAGAY
49	160	Polylin	422	1255.82250000000	CAZADORES JUARENSES	CAZADORES JUARENSES	HELIO, GRAFITO, MARGARTAS, BLVD. BERNARDO NORZARAGAY
50	162	Polylin	778	1141.11375000000	FELIPE ANGELES	FELIPE ANGELES	TLIXCO, TIJUANA, FRAY GARCIA DE SAN FCO, 2DA. DE UGARTE,
51	168	Polylin	231	1897.81875000000	NIÑOS HÉROES	NIÑOS HÉROES	ACACIAS, BERILIO, BERNARDAS, BARRIO
52	172	Polylin	25	1276.93125000000	BELLA VISTA	BELLA VISTA	JOSE MARIA ARTEAGA, PIPILA, ACACIAS
53	175	Polylin	775	1275.10624998000	DURANGO	DURANGO	BORO, JOSE MA. MORELOS, MIGUEL HIDALGO Y COSTILLA
54	179	Polylin	482	1310.50000000000	ALDAMA	ALDAMA	EMILIO CARRANZA, ACTINIO, PLATINO
55	188	Polylin	596	1076.03250000000	PARQUE ANAHUAC	ANAHUAC	MUNICIPIO LIBRE, ROSALES, BATOPILAS
56	189	Polylin	766	1364.71624999000	PROLONGACION PLUTARCO ELIAS CALLES	P. PLUTARCO E. CALLES	ISAL HAWAI, ISLA GUADALUPE Y ISLA HON KONG
57	193	Polylin	118	1794.86750000000	LOPEZ MATEOS	LOPEZ MATEOS	ATENANGO, MIXCOAC, ACAMBAY, JOSE COBARRUBIAS
58	196	Polylin	113	1168.28750000000	EL MIRADOR	MIRADOR	DINAMARCA Y ESCOCIA
59	202	Polylin	487	1236.34500000000	INDEPENDENCIA I	INDEPENDENCIA	PRESA DEL CALSITAL, PRESA CENTENARIO, PRESAS DE LOS ALISOS
60	205	Polylin	760	1893.40344201000	INDEPENDENCIA 2	INDEPENDENCIA 2	PROF. ISAUARA ESPARZA, PROF. MARIA EDME ALVAREZ, PROF. CARMEN RIOS IRIGOYEN
61	211	Polylin	147	1636.77818842000	LA AMISTAD	SANTA MARIA	PRIV FRANCISCO VILLA, PRIMITIVO URO
62	216	Polylin	475	1629.69999999000	AMERICANO	AMERICANO	AV. OASIS REVOLUCION, BATALLA DE TORREON, MACLOVIO HERRERA
63	224	Polylin	749	1262.20250000000	GRANJAS UNIDAS	GRANJAS UNIDAS	INDIO GERONIMO, INDIO VICTORIANO RETORNO
64	225	Polylin	354	1136.11250000000	PRADERAS DE LOS OASIS	PRADERAS DE LOS OASIS	OASISDE PALAU, PRADERA DE LOS OASIS, AV. DE LA PAZ
65	226	Polylin	160	2456.04250004000	MARIA ISABEL	MARIA ISABEL	BENITO JUAREZ, JOSEFA ORTIZ DE DOMINGUEZ FELIX U G
66	227	Polylin	355	1600.68500002000	PRADERAS DE LOS OASIS	PRADERAS DE LOS OASIS	PRADERAS DE LOS OASIS, AV. DE LA PAZ, OASIS DE ZAIRE
67	231	Polylin	233	1589.37500001000	ZARAGOZA I	ZARAGOZA	RAMON RAYON Y FRANCISCO VILLA
68	236	Polylin	382	2186.65375001000	15 DE MAYO	HENEQUEN	EJIDO LUCERO Y HENEQUEN
69	254	Polylin	119	1449.78375001000	TERRAZAS DEL VALLE	TERRAZAS DEL VALLE	TERRAZAS DEL VALLE Y VALLE BLANCO PTE.
70	255	Polylin	111	1403.40874999000	ECO 2000 II	ECO 2000	OSO POLAR Y TORTUGA NORTE
71	256	Polylin	114	2280.60375000000	ECO 2000 III	ECO 2000	OSO POLAR Y BALLENA
72	260	Polylin	180	1637.41111205000	VALLE DE SANTIAGO III	VALLE DE SANTIAGO	RINCON DE EXTREMADURA Y ALAMOGORDO
73	266	Polylin	179	2018.45500003000	VALLE DE SANTIAGO IV	VALLE DE SANTIAGO	SAN SILVESTRE Y RINCON DE EXTREMADURA
74	267	Polylin	137	1436.08375000000	TORRES DEL SUR	TORRES DEL SUR	PALACIO DE MITLA Y DE LOS CEDROS
75	270	Polylin	132	1558.70124999000	TORRES DEL SUR	TORRES DEL SUR	PALACIO DE MITLA
76	285	Polylin	172	1249.09309876000	HORIZONTES DEL SUR SEC. I ET. I Y II	HORIZONTES DEL SUR SEC. I ET. I Y II	CALLE NAVAJO Y ARCADIA
77	294	Polylin	162	1105.02624999000	RINCONADA DE LAS TORRES III	RINCONADA DE LAS TORRES III	ARQ. VICTOR HORTA SUR Y ARQ. VICTOR HORTA
78	297	Polylin	159	1942.62250000000	HORIZONTES DEL SUR II	HORIZONTES DEL SUR II	RAMON RAYON Y ARQ. JOSE VILLAGRAN GARCIA
79	299	Polylin	601	1611.58375000000	VILLAS DEL SALVARCAR	VILLAS DE SALVARCAR	V. DE PALOMAS, V. FUTURA, V. VLENADORES
80	300	Polylin	155	1664.60125001000	HORIZONTES DEL SUR II	HORIZONTES DEL SUR II	ARQ. JOSE VILLAGRAN GARCIA Y FELIX CANDELA
81	302	Polylin	165	1497.29625000000	HORIZONTES DEL SUR SEC. I ET. I Y II	HORIZONTES DEL SUR SEC. I ET. I Y II	ARQ. RAMON FLORES HERRERA Y PRADERAS
82	304	Polylin	167	1159.13750000000	HORIZONTES DEL SUR SEC. I ET. I Y II	HORIZONTES DEL SUR SEC. I ET. I Y II	ARQ. TEODORO GLEZ. DE LEON Y LAS VEGAS
83	306	Polylin	168	1225.63750000000	HORIZONTES DEL SUR SEC. I ET. I Y II	HORIZONTES DEL SUR SEC. I ET. I Y II	ARQ. R. PIANO, ARQ. J. VILLAGRAN G. ARQ. K. TANGE
84	312	Polylin	170	2046.61572614000	HORIZONTES DEL SUR SEC. I ET. I Y II	HORIZONTES DEL SUR SEC. I ET. I Y II	ARQ. ADAMO BOARI Y ARQ. FRANK LLOYD WRIGHT
85	317	Polylin	79	1082.57250000000	HORIZONTES DEL SUR SEC. I ET. I Y II	HORIZONTES DEL SUR SEC. I ET. I Y II	ARQ. RAMON FLORES HERRERA

**PLAN DE ACTUACIÓN MUNICIPAL
PARA EL APROVECHAMIENTO DEL PROGRAMA**

RESCATE DE ESPACIOS PÚBLICOS



CIUDAD JUÁREZ, CHIHUAHUA

SECRETARÍA DE
DESARROLLO SOCIAL

Vivir Mejor

1	OBJECTID	ENTITY	ID	AREA	NOMBRE	COLONIA	DIRECCION
86	318	Polylin	77	1913.2700000000	HORIZONTES DEL SUR SEC. I ET. I Y II	HORIZONTES DEL SUR SEC. I ET. I Y II	ARQUITECTO WALTER GROPIUS
87	320	Polylin	81	2431.7162500200	HORIZONTES DEL SUR SEC. I ET. I Y II	HORIZONTES DEL SUR SEC. I ET. I Y II	ARQUITECTOS Y ARQ. ADAMO BOARI
88	330	Polylin	264	2094.00862134000	HACIENDA DE LAS TORRES UNIVERSIDAD	HACIENDA DE LAS TORRES UNIVERSIDAD	HACIENDA DEL RETIRO Y HACIENDA DE LAS TORRES
89	349	Polylin	1358	1337.56286655000	PARTIDO ROMERO	PARTIDO ROMERO	IGNACIO RAMIREZ
90	354	Polylin	1334	1032.41975530000	SAN FERNANDO II	SAN FERNANDO	CERRADA SAN FERNANDO, SAN FERNANDO
91	355	Polylin	1333	1171.53676296000	SAN FERNANDO III	SAN FERNANDO	SAN FERNANDO, PRIV. DE SAN FERNANDO
92	357	Polylin	1329	1930.14904157000	FUENTES DEL VALLE	FUENTES DEL VALLE	AV. FUENTES DEL VALLE, DE LA BAHIA
93	366	Polylin	1293	1636.80591865000	COMPLEJO ROMA IV	COMPLEJO ROMA	PORTAL DEL CESAR
94	373	Polylin	1210	1114.36440976000	PRADERAS DEL PACIFICO I	PRADERAS DEL PACIFICO	CAMALEON, MANUEL LOPEZ
95	422	Polylin	426	1244.63694845000	COLINAS DEL NORTE	COLINAS DEL NORTE	ENRIQUE APODACA Y SERPIENTE
96	424	Polylin	655	2273.59863963000	JARDINES DEL AEROPUERTO	JARDINES DEL AEROPUERTO	HELICE, AEROMOZA, AVIACION
97	427	Polylin	261	1319.64372040000	HACIENDA DE LAS TORRES UNIVERSIDAD	HACIENDA DE LAS TORRES UNIVERSIDAD	HACIENDA DEL REAL Y HACIENDA EL RETIRO
98	431	Polylin	471	1787.98805112000	ECO 200-1	ECO200	VENADO, SELVA, TIGRE, MORSAS
99	432	Polylin	505	2303.43518041000	VALLE SUR II	VALLE SUR	VALLE JAZMINAL, VALLE GIRASOLES, VALLE CLAVELES
100	442	Polylin	673	1465.17075228000	HACIENDA DE LAS TORRES III, IV	HAD. DE LASTORRES III,IV	HAD. HERRADURA , HAD YUNTA Y HACIENDA
101	445	Polylin	717	1096.99099974000	PARAJES DEL SOL	PARAJES DEL SOL	MANUEL MILLARES, SEBASTIAN LOPEZ JUAN GRIS
102	446	Polylin	716	1094.35648700000	PRADERAS DE LA SIERRA ETAPA 1	PRADERAS DE LA SIERRA E I	PEDRO CORONEL, RAMON RAYON JUAN GRIS III,IV
103	447	Polylin	734	1128.52606121000	VALLE DEL BRAVO	VALLE DEL BRAVO	MARGARITO HERRERA Y VALLE DEL BRAVO
104	451	Polylin	411	1467.90573647000	PRADERAS DEL PACIFICO	PRADERAS DEL PACIFICO	LORETO Y SAN JUAN DE LA COSTA
105	458	Polylin	724	2172.38936656000	HACIENDA DE LAS TORRES III Y IV	HACIENDA DE LAS TORRES III,IV	C. NORIA Y ARABE
106	461	Polylin	578	2066.95844149000	PARQUE LERDO	CENTRO	RIVAS GUILLEN, MALECON
107	489	Polylin	562	1239.66536062000	INF. AEROPUERTO	INF. AEROPUERTO	CITLATEPEC, JOJOBA
108	496	Polylin	449	1393.43155010000	VISTAS DEL VALLE IV	V. DEL VALLE	BALCON DEL SOL, B. NUBE
109	502	Polylin	293	1273.20149400000	COLONIAL DEL VALLE XV	COLONIAL DEL VALLE	HACIENDA DE LOS MORALES
110	504	Polylin	345	1287.01399692000	QUINTAS DEL VALLE III	QUINTAS DEL VALLE III	QUINTA DE LA LUZ Y JUPITER
111	505	Polylin	353	1293.27920024000	QUINTAS DEL VALLE XVIIII	QUINTAS DEL VALLE	JUPITER Y QUINTA ISABEL
112	506	Polylin	348	1096.30715991000	QUINTAS DEL VALLE III	QUINTAS DEL VALLE III	QUINTA AURORA Y QUINTA ISABEL
113	509	Polylin	372	1095.64032044000	ERA DEL VALLE I	SATELITE	EST. ASALCIA, EST. CANDELARIA
114	510	Polylin	371	1241.59968392000	ERA DEL VALLE II	SATELITE	STACION MESETA Y ETACION LUCERO
115	511	Polylin	311	1052.41223986000	QUINTAS DEL VALLE XXI	QUINTAS DEL VALLE	JUPITER Y SAN JACINTO SUR
116	513	Polylin	352	1849.34741783000	QUINTAS DEL VALLE III	QUINTAS DEL VALLE III	QUINTA REBECA Y QUINTA ISABEL
117	516	Polylin	337	1340.85375725000	QUINTAS DEL VALLE XXV	QUINTAS DEL VALLE	QUINTA MARCELA
118	522	Polylin	339	1990.05591856000	QUINTAS DEL VALLE II	QUINTAS DEL VALLE II	DE LA PRIMAVERA Y OJINAGA
119	528	Polylin	441	1004.27220958000	FRESNOS	FRESNOS DE GUADA.	CAMINO VIEJO A SAN JOSE
120	540	Polylin	299	1916.93232329000	LAS ACEQUIAS I	ACEQUIAS	ACEQUIA DOBLADO, ACEQUIA
121	541	Polylin	204	1373.25403802000	P. DORADA IV	P. DORADA	R. SIERRA HERMOSA Y R. HORCONES
122	542	Polylin	206	1909.72050497000	P. DORADA V	P. DORADA	R. LA JOYA Y R. LAS AGUILAS
123	543	Polylin	203	1588.38023349000	P. DORADA III	P. DORADA	R. EL PINO Y R. HORCONES
124	552	Polylin	201	1518.89782549000	P. DORADA I	P. DORADA	RANCHO DIAMANTE Y RANCHO TONY
125	557	Polylin	213	2436.94427689000	ING. CASAS GRANDES	INF. C. GRANDES	CARLOS DICKENS Y MANUEL GALVES
126	563	Polylin	495	1858.05498400000	ALAMOS DEL SENEQU I	ALAMOS DEL SENEQU I	ALAMO Y GOMEZ MORIN
127	568	Polylin	373	1197.54422397000	EL MARQUEZ	CASAS GRANDES	AVES DEL PARAISO, ACEQUIA DEL PUEBLO Y ALONDRA

1	OBJECTID	ENTITY	ID	AREA	NOMBRE	COLONIA	DIRECCION
128	573	Polylin	128	1668.99332451000	BOSQUES DE SAN JOSE	BOSQUES DE SAN JOSE	BOSQUE DE LOS ARRAYANES Y BOSQUE DE CONIFERAS
129	576	Polylin	630	1244.36035559000	MARQUIZ II	MARQUIZ	DEL MARQUIZ Y PRIV. MARQUIZ
130	578	Polylin	605	1406.92977783000	MISIONES II	MISIONES II	MISION EMANUEL Y MISION DE SANTA RITA
131	583	Polylin	629	2462.59437102000	MARQUIZ I	MARQUIZ	LEXUS, TOPAZ, MARQUIZ
132	584	Polylin	209	1891.27392566000	INF. C. GRANDES	INF. C. GRANDES	LUIS LENDON CASTILLO Y ARTEMIO
133	585	Polylin	391	2419.76161830000	SANTA LUCIA	MISIONES	MONTEVERDE, MANZANEROS
134	590	Polylin	507	2461.91977660000	PASEOS DE VIRREYES VI	PASEOS DE VIRREYES	PASEO DE VIRREYES Y RETORNO
135	594	Polylin	910	2388.65934824000	PASEO DE LOS VIRREYES	PASEO DE LOS VIRREYES	LA CAMPANA Y DE LA CAPILLA
136	598	Polylin	911	2090.93303004000	VILLAS DEL GRANERO	VILLAS DEL GRANERO	DEL VALLADO Y GRANERO NORTE
137	599	Polylin	106	1572.14690910000	SEÑORIAL	SEÑORIAL	SEÑORIAL Y RETORNO C. SENEQU
138	606	Polylin	322	1662.56161185000	FUENTES DEL VALLE	F DEL VALLE	P. ROSALES DE LEON Y DEL AGUA
139	609	Polylin	324	2104.11805030000	FUENTES DEL VALLE II	F. DEL VALLE	DE LA CUENCA Y V. FUENTES
140	610	Polylin	103	1338.39828572000	JARDINES DE SAN JOSE II	JARDINES DE SAN JOSE	CATALPA Y JACARANDAS Y CEDRO
141	614	Polylin	323	1820.64347459000	FUENTES DEL VALLE IV	F. DEL VALLE	DE LA ENSENADA Y AV. FUENTES
142	616	Polylin	4	1447.73204814000	PROVINCIAL	PROVINCIAL	AMATITLAN Y JALPA
143	620	Polylin	525	1967.52515367000	FUENTE DE OLIVAS	SAN ANGEL	CATARATAS Y VICTORIA
144	621	Polylin	523	1956.05319832000	PROFESOR GILBERTO MORENO	ARECO	PROFESOR AGUIRRE LAREDO Y VENECIA
145	632	Polylin	5	1081.07532781000	RESIDENCIAL LAS FUENTES	RESIDENCIAL LAS FUENTES	SAN GERARDO, CAMINO NACIONAL
146	634	Polylin	17	2330.97008470000	VILLA HERMOSA I	VILLA HERMOSA	SIMONA BARBA, OXOLOTLAN
147	641	Polylin	191	1375.47120429000	LOS LAGOS III	LOS LAGOS	LAGO ATABASCA, LAGO DE PATZCUARO
148	646	Polylin	193	2181.04933142000	LOS VOLCANES	VOLCANES	PROLONGACION DEL CHARRO, OSIRIS
149	648	Polylin	192	1547.12973710000	LAS ROSAS	LAS ROSAS	CAMELIAS Y MAGNOLIAS
150	652	Polylin	36	1668.86129740000	ADRIANA	M. OCAMPO	RIO VOLGA Y 8 DE MARZO
151	657	Polylin	245	1864.72049282000	CRUCERO NORTE	CRUCERO NORTE	DEL PROVENIR, PLAN DE AYALA
152	663	Polylin	913	2067.74468623000	PRADOS DEL CAMPESTRE	PRADOS DEL CAMPESTRE I	CAMPO VERDE Y PRIV. CAMPO VERDE
153	666	Polylin	38	2467.36395235000	ANZUREZ	ANZUREZ	HÑOS HEROES Y CAMINO A ESCOBEDO
154	669	Polylin	68	1799.30513275000	LOS PINOS II	LOS NOGALES	RIO DANUBIO Y RIO HONDO
155	673	Polylin	70	1747.71902462000	MONTEMAYOR	MONTEMAYOR	UXMAL, TULA Y LAN DE AVUTLA
156	674	Polylin	43	1005.56042928000	EL DORADO	EL DORADO	ATAHUALPA
157	676	Polylin	235	1672.87835449000	ALAMEDA II	ALAMEDA II	TREBOL Y ALAMEDAS (V. GUERRERO)
158	679	Polylin	129	2146.37289711000	LA JOYA	LA JOYA	ZAFIROS, TOPACIOS, CAMINO A ESCOBEDO Y 2 DE ABRIL
159	691	Polylin	431	1921.83480681000	QUINTAS ALAMEDA	QUINTAS ALAMEDA	PASEO VICTORIA, QUINTAS ALAMEDA
160	697	Polylin	617	1393.51138323000	GENOVA	GENOVA	VILLA DE LAS ROSAS 8545
161	699	Polylin	399	2100.70392209000	DEL VALLE	VALLE COLONIAL	VALLE DEL JAZMINAL, VALLE DEL BRAVO
162	701	Polylin	396	1145.32058274000	FORTUNA	LOMAS DE SAN LORENZO	JOSE ALCIVAR Y MARIA MARTINEZ
163	710	Polylin	297	1947.72332067000	MANUEL DOBLADO	P. DOBLADO	AYALA CARRILLO, JUAN HERRERA
164	712	Polylin	425	1817.41863629000	SANTA FE II	SANTA FE	MOKIRA, TOWEISUR, KARIKE
165	715	Polylin	513	1406.00435438000	CAMPESTRE ARBOLEDA	C. ARBOLEDA	PRIV. ALASKA, ALASKA
166	716	Polylin	405	1152.96813252000	ERA DE SAN LORENZO	ERA DE SAN LORENZO	PRIV. DE SAN LORENZO, P. PART
167	721	Polylin	453	1997.18612485000	CAMPESTRE ARBOLEDA II	C. ARBOLEDA	PRIV. ALASKA, NUEVO MEXICO,
168	727	Polylin	920	2170.62786624000	VALLE DE LAS PALMAS	NUEVO MILENIO	VALLE DE LAS PALMAS Y VALLE DE LAS TUNAS

1	OBJECTID	ENTITY	ID	AREA	NOMBRE	COLONIA	DIRECCION
170	743	Polylin	66	1356.57240799000	LA PLAYA	AUZA	PRIV. DE LA PLAYA Y MANUEL RICO
171	747	Polylin	37	1445.71320554000	ALFA	ALFA	JUAN BUCHANAN Y PRIVADA DE BUCHANAN
172	755	Polylin	465	1380.95320071000	OLMOS I	OLMOS	SICOMOROS, ALAMOS, OLMOS
173	762	Polylin	58	1710.64628380000	FOVISSSTE XII	FOVISSSTE	RIO SAN LORENZO Y RIO AGUARICO
174	787	Polylin	975	1009.03379523000	RESIDENCIAL ALAMEDA III	RESIDENCIAL ALAMEDA	CARRIZOS
175	789	Polylin	970	1849.10990828000	INF. CASAS GRANDES II	INFONAVIT CASAS GRANDES	CARLOS PELLICER
176	793	Polylin	947	2189.39030748000	JARDINES DE SANTA MONICA	JARDINES DE SANTA MONICA	DIEGO DE ALCALA, SANTA FELISA
177	810		0	2241.34725924000	Sin Dato	Sin Dato	Sin Dato
178	813		0	2212.75567309000	Felipe Angeles	Felipe Angeles	Arroyo del Mimbrey y Miraflores
179	814		0	1171.07406642000	Felipe Angeles	Felipe Angeles	Arroyo del Mimbrey y Flor de Mayo
180	856		0	1096.57979090000	Francisco Villa (norponiente)	Francisco Villa (norponiente)	Azuenas & Datilera
181	950		0	2217.05473149000	Altavista	Altavista	Azuenas & Cadmio
182	951		0	1523.05838870000	Durango 2	Durango	Jiguel Hidalgo y Costilla & Circonio
183	997		0	2352.24849917000	Versalles	Versalles	Laguna Magdalena & Valle del Temecula
184	998		0	1445.32056755000	Nuevo Milenio 4	Nuevo Milenio	Valle Alto & Valle de las Palmas
185	1011		0	2242.57275592000	Campestre San Marcos 2	Campestre San Marcos	Del los Portales
186	1016		0	1470.97769825000	Nuevo Milenio 3	Nuevo Milenio	Valle Siglo XXI & Valle de las Palmas
187	1017		0	1243.08699041000	Jardines del Valle I	Jardines del Valle I	Cerrada del Valle
188	1022		0	1388.73608408000	Napoli	Napoli	Florencia & Turin
189	1027		0	1545.82337423000	Quintas Alameda	Quintas Alameda	Paseo de las Quintas Alameda & Victoria
190	1038		0	2406.74348853000	La Parcela 3	La Parcela 3	Carolina del Norte
191	1049		0	1308.11886327000	Arroyo del Paraiso 4	Arroyo del Paraiso	Arroyo Lindavista
192	1051		0	1736.03206567000	Arroyo del Paraiso	Arroyo del Paraiso	Arroyo Real & Arroyo del Valle
193	1060		0	1856.40191167000	Anita	Anita	Santa Anita & San Martin
194	1082		0	1094.35241374000	Infonavit Ampliacion Aeropuerto 2	Infonavit Ampliacion Aeropuerto	Capulin & Toluca
195	1094		0	1384.40118543000	Arroyo del Paraiso 2	Arroyo del Paraiso	Arroyo Real & Arroyo del Bosque
196	1095		0	1300.26068726000	Arroyo del Paraiso 3	Arroyo del Paraiso	Arroyo Lindavista
197	1106		0	1007.53232508000	Cerrada del Sol 3	Cerrada del Sol	Paseo del Sol Poniente & Rincon del Amanecer
198	1154		0	1186.98105276000	Jardines Residencial 10	Jardines Residencial	Rancho Mestizas
199	1728		0	1930.67872459000	Rinconada de las Torres 2	Rinconada de las Torres	Ingeniero Jacobo Lucio Blanco & Rincon de Extremadura
200	1733		0	1727.35709851000	Valle de Santiago 2	Valle de Santiago	San Adolfo Poniente & San Adolfo
201	1842		0	2081.61768721000	Terranova	Terranova	Tierra de Siena & Tierra de Lumbraza
202	1899		0	1001.34807108000	SAN PABLO 9	SAN PABLO	MILETO
203	3677		0	1501.13641967000	15 DE ENERO	15 DE ENERO	OSCAR GONZALEZ Y ARTURO GAMIZ
204	3678		0	2180.50401807000	SOR JUANA INES DE LA CRUZ	SOR JUANA INES DE LA CRUZ	SOR JUANA INES DE LA CRUZ
205	3680		0	1271.45288776000	PASEOS DEL ALBA	PASEOS DEL ALBA	PASEOS DEL ALBA
206	3833		0	1799.97651309000	LAS ALMERAS III	LAS ALMERAS	CINCO CONTINENTES
207	3841		0	2201.69220040000	RIVERAS DEL BRAVO IX IV	RIVERAS DEL BRAVO IX	RIVERA DEL ARROYO
208	1217		0	1082.48505500000	Hacienda de San Pedro	Hacienda de San Pedro	Paseo de los Tulipanes & Profesora Julieta Buchanan
209	1219		0	1117.90880258000	Rincon del Portal	Rincon del Portal	Del Meson & De los Cerritos
210	1223		0	1572.36003946000	Infonavit Casas Grandes 14	Infonavit Casas Grandes	Ali Chumacero & Francisco Rojas Gonzalez
211	1254		0	1257.04252060000	Infonavit Casas Grandes 5	Infonavit Casas Grandes	Luis Guzman Inclan & Martin Luis Guzman

1	OBJECTID	ENTITY	ID	AREA	NOMBRE	COLONIA	DIRECCION
212	1267		0	1200.20851804000	U.H. Benito Juarez 4	U.H. Benito Juarez	Platon Sanchez & Margarita Maza de Juarez
213	1310		0	1017.58576495000	Del Maestro	Del Maestro	Noruega y Rio de Janeiro
214	1312		0	1281.77676475000	Bella Providencia	Bella Providencia	Atenango & Teloioapan
215	1313		0	1646.45386115000	MARIANO ESCOBEDO	Mariano Escobedo	Ignacio a la Torre & General Jacinto Trevizo
216	1322		0	2264.61189903000	Predio los Ojitos	Predio los Ojitos	Vistas del Manantial de las Flores & Vistas Petafiel
217	1376		0	1767.67651582000	Infonavit el Jarudo 2	Infonavit el Jarudo	Derechos Constitucionales & Sierra Buenavista
218	1415		0	1169.31172365000	Del Real 2	Del Real	Tizoc & Cacamatzin
219	1425		0	1207.64706499000	Jardines Residencial 6	Jardines Residencial	Rancho Meztetas & Jardin de Kyoto Norte
220	1426		0	1073.09346657000	Jardines Residencial 11	Jardines Residencial	Rancho Meztetas
221	1449		0	1605.82483322000	Erendira 4	Erendira	Zahuayo & Uruapan
222	1472		0	1319.52923623000	Villa Jardin	Villa Jardin	Salvia Real & Paseo de la Victoria
223	1477		0	1595.07071358000	Cielo Vista	Cielo Vista	Sagu & Almeli
224	1480		0	1084.36054157000	Lucio Cabazas	Lucio Cabazas	Che Guevara & Ruben Jaramillo
225	1481		0	1608.44148637000	Vergel Satellite I y II	Vergel Satellite I y II	Estacion Barreal & Estacion Casas Grandes
226	1490		0	2476.56990169000	Colonial del Valle 5	Colonial del Valle	Hacienda de la Laguna & Haciendas de los Morales
227	1501		0	1058.40698230000	Zaragoza, D.B. 5	Zaragoza, D.B.	Amado Nervo & Manuel Gomez Morin
228	1506		0	1643.31436895000	Terrenos Nacionales Sur 3	Terrenos Nacionales Sur	Ejido los Aros & Ejido Buenaventura
229	1514		0	1048.65645281000	Rincon del Sur 2	Rincon del Sur	Rincon del Sur & Juana Pavon
230	1516		0	1523.78829674000	Rincon del Sur	Rincon del Sur	Manuel Morelos & Rincon del Sur
231	1523		0	1790.71123355000	Eco 2000 2	Eco 2000	Oso Polar & Lince
232	1542		0	1897.04292341000	Solidaridad	Solidaridad	Hagamoslo Juntos & Bernardo Norzagaray
233	1547		0	1116.33152358000	Roma 10	Roma	Ramacoi & Portal de Cupido
234	1615		0	2098.32876814000	Enrique Guzman M.	Enrique Guzman M.	Batalla de Santa Rosa & Batalla del Paredon
235	1617		0	1588.88472278000	Paseo de las Lilas 5	Paseo de las Lilas	Paseo de los Santos & Paseo San Raul
236	1619		0	1217.93031161000	Paseo de las Lilas	Paseo de las Lilas	Paseo de los Angeles
237	1620		0	1152.14099065000	Paseo de las Lilas 2	Paseo de las Lilas	Paseo San Pedro & Paseo de San Pedro
238	1641		0	1371.97356501000	Panamericano Jardin	Panamericano Jardin	Regaliz & Floresta
239	1662		0	1578.95796730000	Papigochic 3	Papigochic	Rio Tosonachi & Rio Carretas
240	1664		0	2168.79316937000	Hacienda de las Torres 11	Hacienda de las Torres	Clara Calderon & Arabe
241	1667		0	2020.51864990000	Hacienda de las Torres 14	Hacienda de las Torres	Julia Franco & Jesus Moreno Baca
242	1680		0	2338.78202375000	Rincones de Salvarcar 6	Rincones de Salvarcar	Alberto Guajardo & Atlas
243	1686		0	1456.45511410000	El Campanario 4 Siglos 2	El Campanario 4 Siglos	Lauro D Uranga & Belisario de Jesus Garcia
244	1688		0	1450.55143973000	El Campanario 4 Siglos 3	El Campanario 4 Siglos	Lauro D Uranga & Belisario de Jesus Garcia
245	1689		0	1531.69685221000	El Campanario 4 Siglos 4	El Campanario 4 Siglos	Joaquin Castellano Pardave & Belisario de Jesus Garcia
246	1690		0	1434.32641998000	El Campanario 4 Siglos 5	El Campanario 4 Siglos	Lauro D Uranga & Emilio Uranga
247	1691		0	1438.86445886000	El Campanario 4 Siglos 6	El Campanario 4 Siglos	Joaquin Castellano Pardave & Emilio Uranga
248	1700		0	1471.03595393000	El Campanario 4 Siglos 7	El Campanario 4 Siglos	Antonio Zúñiga & Emilio Uranga
249	1767		0	1782.57599049000	Manuel J. Clouthier 2	Manuel J. Clouthier	Tomas Gallardo & Capitan Cristobal Ruiz
250	1778		0	2285.807112646000	Rivera de las Flores	Riveras del Bravo	Rivera de las Flores
251	1780		0	1078.82756228000	Rivera de las Flores	Rivera del Bravo	Rivera San Miguel & Rivera de las Flores
252	1783		0	2209.51866481000	Riveras del Bravo 4	Riveras del Bravo	Rivera de Goyco & Rivera Manantiales
253	1808		0	1166.41009096000	Hacienda de las Torres Universidad 14	Hacienda de las Torres Universidad	Rafael Preciado Hernandez

1	OBJECTID	ENTITY	ID	AREA	NOMBRE	COLONIA	DIRECCION
254	1811		0	2317.94207928000	Las Haciendas	Las Haciendas	Hacienda Acacia & Hacienda de la Cienega
255	1813		0	1515.06719967000	Hacienda de las Torres Universidad 12	Hacienda de las Torres Universidad	Hacienda de los Angeles & Hacienda el Remanso
256	1817		0	1024.80339799000	El Mezquital 5	El Mezquital	Benjuco & Mezquite Rojo
257	1820		0	1156.30224398000	Las Haciendas 3	Las Haciendas	Hacienda Acacia
258	1821		0	1412.19365306000	Las Haciendas 4	Las Haciendas	Hacienda Acacia
259	1881	Polylin	979	1839.80998429000	MISIONES DEL SUR RESIDENCIAL	MISIONES DEL SUR RESIDENCIAL	BURGOS, MISIONES DEL SUR
260	1958	Polylin	955	1239.26272458000	FRACC. JARDINES RESIDENCIAL VII	FRACC. JARDINES RESIDENCIAL	RANCHO MEZTEPAS, JARDIN DE GRANADA NTE.
261	1962	Polylin	8	1733.25578073000	SAN ANGEL CUCHILLA	SAN ANGEL	SIMONA BARBA Y PEDRO ROSALES DE LEON
262	1963	Polylin	1194	2066.63600879000	DEL VERGEL I	DEL VERGEL	ALTOS HORNOS
263	1986	Polylin	1150	2185.52794318000	QUINTAS DEL VALLE XV	QUINTAS DEL VALLE	QUINTAS DEL VALLE
264	1988	Polylin	1154	1170.81811979000	QUINTAS DEL VALLE XI	QUINTAS DEL VALLE	QUINTAS DEL VALLE
265	1995	Polylin	1159	1383.84000000000	QUINTAS DEL VALLE VIII	QUINTAS DEL VALLE	SIN NOMBRE
266	1999	Polylin	992	1015.33299306000	JARDINES DE SATELITE IV	JARDINES DE SATELITE	ESTACION MADERA, NEPTUNO
267	2006		0	2288.02823686000	Colonial del Valle 2	Colonial del Valle	Hacienda de las Petuelas & Hacienda de Guadalupe
268	2007	Polylin	274	1571.55329896000	COLONIAL DEL VALLE XIV	COLONIAL DEL VALLE	HACIENDA DE GUADALUPE Y HACIENDA DE JURICA
269	2008	Polylin	279	1541.89737467000	COLONIAL DEL VALLE XIII	COLONIAL DEL VALLE	HACIENDA DE JURICA Y HACIENDA DE LA LAGUNA
270	2012	Polylin	964	1300.66009310000	LAS ACEQUIAS V	LAS ACEQUIAS	RIVERA LARA, ACEQUIA SAN ISIDRO
271	2017	Polylin	1215	1271.40107490000	PASEOS DEL ALBA IV	PASEOS DEL ALBA	PASEO DE LOS VERDINES, PASEOS DEL ALBA
272	2021	Polylin	1292	1567.15915687000	COMPLEJO ROMA V	COMPLEJO ROMA	RAMACOI, PORTAL DEL CESAR
273	2028	Polylin	1289	1806.50965672000	COMPLEJO ROMA VIII	COMPLEJO ROMA	RAMACOI, HUMARIZA
274	2035	Polylin	1218	1273.52046142000	PASEOS DEL ALBA I	PASEOS DEL ALBA	PASEO DE LOS CENZONTLES
275	2042	Polylin	693	1036.54599997000	COMPLEJO CIELO III	COMPLEJO CIELO	TOBOSOS, CHISOS
276	2043	Polylin	695	1028.99999988000	COMPLEJO CIELO IV	COMPLEJO CIELO	CHISOS, SUMAS
277	2049	Polylin	1248	1070.97519415000	PARAJES DEL SOL III	PARAJES DEL SOL	MANUEL MILLARES
278	2050	Polylin	1249	1217.71292316000	PARAJES DEL SOL II	PARAJES DEL SOL	MECHOR PEREZ
279	2055	Polylin	1259	1373.84618948000	PRADERA DE LOS ALAMOS VI	PRADERA DE LOS ALAMOS	PRADERAS DEL OLIVO, PRADERA DEL SAUCE
280	2060	Polylin	1242	1136.80004209000	PARAJES DEL SOL IX	PARAJES DEL SOL	SALVADOR DALI, ROBERTO MONTENEGRO
281	2064	Polylin	1220	1945.55784054000	PARAJES DEL SOL XVII	PARAJES DEL SOL	LUCERO, CLAUDIO DE LORENA
282	2070		0	1758.88502444000	Palmas del Sol (Victoria)	Palmas del Sol (Victoria)	Justicia & Ideales
283	2071	Polylin	1265	2103.73994764000	PALMAS DEL SOL IV	PALMAS DEL SOL	JUSTICIA, POESIA INDIGENA
284	2088	Polylin	599	1535.60317123000	PARAJES DEL SUR	PARAJES DEL SUR	CAJAMARCA, RIVADAVIA, PERGAMINO
285	2091	Polylin	585	2281.09113116000	PARAJES DEL SUR	PARAJES DEL SUR	MAR AZUL, PASO DE PATRIA, RIO CUARTO
286	2092	Polylin	589	1615.98336741000	PARAJES DEL SUR	PARAJES DEL SUR	PASO DE PATRIA, SANTA ROSA
287	2112	Polylin	1306	1462.19874997000	INF. AMPLIACION AEROPUERTO III	INFONAVIT AMPLIACION AEROPUERTO	HIEDRA, JITOMATE
288	2113		0	1709.86789441000	Americano	Americano	Maclovio Herrera & Oasis Revolucion
289	2117	Polylin	1208	2106.06614729000	PRADERAS DEL PACIFICO III	PRADERAS DEL PACIFICO	NOPALES NTE., ARROYO DEL DESIERTO
290	2122	Polylin	1237	1457.26866034000	VISTAS DE LA AURORA II	VISTAS DE LA AURORA	BOSQUES DE CADIZ, PASEOS DEL BOSQUE
291	2140	Polylin	466	1696.26624888000	OLMOS II	OLMOS	FRESNOS, DE LOS SICOMOROS
292	2146		0	1052.31141748000	2da. Burocrata 2	2da. Burocrata	Los Echave & Vicente Guerrero
293	2147	Polylin	928	1084.77449945000	ALAMOS DE SAN LORENZO VII	ALAMOS DE SAN LORENZO	VICENTE GUERRERO
294	2154	Polylin	932	2188.22941565000	VERSALLES	VERSALLES	LAGUNA DE SANTA ROSA, LAGUNA VERDE
295	2157	Polylin	931	1464.50939941000	FRONTERA VII	FRONTERA	VALLE DE JUAREZ

1	OBJECTID	ENTITY	ID	AREA	NOMBRE	COLONIA	DIRECCION
296	2159	Polylin	930	1457.01280126000	FRONTERA VIII	FRONTERA	VALLE DE BRAVO Y VALLE DE ALLENDE
297	2176	Polylin	1299	1905.12333624000	ECO 2000 V	ECO 2000	CASTOR, JAGUAR
298	2177		0	1995.27824604000	Villa Colonial 2	Villa Colonial	Paseo de las Posadas & Real de Castilla
299	2188		0	1205.15837917000	LAS GLADIOLAS 5	LAS GLADIOLAS	SALICARIA
300	2191		0	2057.16638257000	PARAJES DE SAN JOSE 2	PARAJES DE SAN JOSE	COSTA BRAVA
301	2192		0	1623.71005955000	PARAJES DE SAN JOSE 3	PARAJES DE SAN JOSE	COSTA BRAVA Y BOULEVARD FUNDADORES
302	2202		0	2285.52896261000	PARAJES DE SAN JOSE 13	PARAJES DE SAN JOSE	PASEO DE SAN JOSE
303	2206		0	2427.35538155000	PARAJES DE SAN JOSE 17	PARAJES DE SAN JOSE	BOULEVARD FUNDADORES Y COSTA BLANCA
304	2210		0	1815.29304255000	PARAJES DE SAN JOSE 21	PARAJES DE SAN JOSE	FUNDADORES DE AMERICA Y BOULEVARD FUNDADORES
305	2212		0	1662.49244267000	PARAJES DE SAN JOSE 23	PARAJES DE SAN JOSE	FUNDADORES DE AMERICA Y COSTA DEL ATLANTICO
306	2219		0	1114.74684850000	PARAJES DE SAN ISIDRO 1	PARAJES DE SAN ISIDRO	VOLCAN LA ESTRELLA Y VOLCAN ADAMS
307	2222		0	1034.22077953000	PARAJES DE SAN ISIDRO 2	PARAJES DE SAN ISIDRO	VOLCAN LASCAR Y FORTIN DE LA SOLEDAD
308	2227		0	2420.95504351000	PARAJES DE SAN ISIDRO 7	PARAJES DE SAN ISIDRO	SONETO 156
309	2247		0	2073.30329941000	PARAJE DE SAN JUAN 2	PARAJE DE SAN JUAN	PASEO DE SAN JUAN Y MONTE CIBAO
310	2253		0	1861.79491951000	PARAJE DE SAN JUAN 7	PARAJE DE SAN JUAN	MONTE SANTA CATALINA Y MONTES DE TOLEDO
311	2254		0	1919.72242667000	PARAJE DE SAN JUAN 8	PARAJE DE SAN JUAN	MONTE SANTA CATALINA Y MONTE KINABALU
312	2262		0	1809.00461411000	PORTAL DEL VALLE 5	PORTAL DEL VALLE	RIVERA DEL TAJO Y RIVERA DEL ATRATO
313	2264		0	1739.90558830000	PORTAL DEL VALLE 8	PORTAL DEL VALLE	RIVERA VALLEJO Y RIVERA DEL LAGO
314	2265		0	1769.43793472000	PORTAL DEL VALLE 10	PORTAL DEL VALLE	RIVERA DEL LAGO Y RIVERA DEL GRIJALVA
315	2267		0	1783.47321090000	PORTAL DEL VALLE 12	PORTAL DEL VALLE	RIVERA DEL LAGO Y RIVERA DEL GRIJALVA
316	2269		0	1344.74134875000	PORTAL DEL VALLE 13	PORTAL DEL VALLE	RIVERA DEL LAGO
317	2279		0	2345.97873278000	RINCON DEL SOLAR 1	RINCON DEL SOLAR	RINCON DE LAS FLORES NORTE
318	2300		0	1692.30447519000	LAS HACIENDAS 6	LAS HACIENDAS	HACIENDA PONIENTE Y HACIENDA SANTIAGO
319	2310		0	1030.07462208000	PARAJES DE ORIENTE 1	PARAJES DE ORIENTE	DUNAS DE SONORA ORIENTE Y DUNAS DE NAMIBIA
320	2312		0	1998.93966215000	PARAJES DE ORIENTE 4	PARAJES DE ORIENTE	DUNAS DE NAMIBIA Y BOULEVARD ZARAGOZA
321	2313		0	1447.14253264000	PARAJES DE ORIENTE 2	PARAJES DE ORIENTE	BOULEVARD ZARAGOZA Y DESIERTO DE SECHURA
322	2315		0	1067.71013935000	PARAJES DE ORIENTE 6	PARAJES DE ORIENTE	BOULEVARD ZARAGOZA Y DESIERTO DE ATACAMA
323	2316		0	1447.74353509000	PARAJES DE ORIENTE 7	PARAJES DE ORIENTE	BOULEVARD ZARAGOZA Y DESIERTO DE ATACAMA
324	2317		0	1227.01173211000	PARAJES DE ORIENTE 8	PARAJES DE ORIENTE	BOULEVARD ZARAGOZA Y DESIERTO DE NAMIBIA
325	2320		0	1651.47961895000	PARAJES DE ORIENTE 11	PARAJES DE ORIENTE	BOULEVARD ZARAGOZA Y DESIERTO FLORIDO
326	2321		0	1292.29735068000	PARAJES DE ORIENTE 12	PARAJES DE ORIENTE	BOULEVARD ZARAGOZA Y DESIERTO DE KAVIR
327	2323		0	1097.80875489000	PARAJES DE ORIENTE 14	PARAJES DE ORIENTE	DESIERTO DE THAR
328	2325		0	1153.15099926000	PARAJES DE ORIENTE 16	PARAJES DE ORIENTE	BOULEVARD ZARAGOZA
329	2329		0	1094.27405705000	PARAJES DE ORIENTE 26	PARAJES DE ORIENTE	BOULEVARD ZARAGOZA
330	2331		0	1424.77971926000	PARAJES DE ORIENTE 17	PARAJES DE ORIENTE	BOULEVARD ZARAGOZA
331	2333		0	1287.77064817000	PARAJES DE ORIENTE 23	PARAJES DE ORIENTE	CUSTODIA DE LA REPUBLICA
332	2334		0	1126.91305214000	PARAJES DE ORIENTE 24	PARAJES DE ORIENTE	CUSTODIA DE LA REPUBLICA
333	2335		0	1155.18472258000	PARAJES DE ORIENTE 25	PARAJES DE ORIENTE	CUSTODIA DE LA REPUBLICA
334	2345		0	1003.17608443000	PARAJES DE ORIENTE 36	PARAJES DE ORIENTE	DESIERTO DE KAU SUR
335	2346		0	1124.00053077000	PARAJES DE ORIENTE 37	PARAJES DE ORIENTE	DESIERTO DE KAU NORTE
336	2348		0	1056.74034368000	PARAJES DE ORIENTE 35	PARAJES DE ORIENTE	DESIERTO DE SIMPSON NORTE
337	2351		0	1583.54112699000	LOS PORTALES 3	LOS PORTALES	PORTAL DE MERCURIO

1	OBJECTID	ENTITY	ID	AREA	NOMBRE	COLONIA	DIRECCION
338	2386		0	2276.46599382000	PARAJES DEL SUR 103	PARAJES DEL SUR	QUITO
339	2387		0	1301.89064637000	PARAJES DEL SUR 102	PARAJES DEL SUR	MARACAIBO
340	2412		0	1119.82187310000	QUINTAS DEL REAL	QUINTAS DEL REAL	QUINTA SAN JUAN
341	2445		0	2057.30419022000	PREDIO LOS OJITOS	PREDIO LOS OJITOS	VISTA DE LAS ISLAS y VISTA DE LA SIERRA
342	2448		0	2255.71316217000	VISTA DE LA CUMBRE I, II, III ETAPAS	VISTA DE LA CUMBRE I, II, III ETAPAS	VISTA DEL PARQUE
343	2463		0	1436.67156460000	PRADERAS DEL SOL	PRADERAS DEL SOL	SOL DEL RECUERDO Y SOL DEL DESEO
344	2464		0	1368.08561558000	PRADERAS DEL SOL	PRADERAS DEL SOL	AVENIDA MEZQUITAL Y SOL DE MAYO
345	2465		0	1436.68624956000	PRADERAS DEL SOL	PRADERAS DEL SOL	ACACIA Y SOL DE LA ESPERANZA
346	2466		0	1368.08561927000	PRADERAS DEL SOL	PRADERAS DEL SOL	AVENIDA MEZQUITAL Y SOL DE OCTUBRE
347	2467		0	1436.67155905000	PRADERAS DEL SOL	PRADERAS DEL SOL	SOL DE LA CAMPESINA Y SOL CAMPESTRE
348	2469		0	1368.08561926000	PRADERAS DEL SOL	PRADERAS DEL SOL	SOL DEL ATARDECER Y SOL DEL ALBA
349	2470		0	1436.73092612000	PRADERAS DEL SOL	PRADERAS DEL SOL	SOL DE LA FINCA Y SOL DEL CORRAL
350	2471		0	1436.68618721000	PRADERAS DEL SOL	PRADERAS DEL SOL	SOL DE LA FINCA Y SOL DEL CORRAL
351	2475		0	1659.40181850000	PRADERAS DEL SOL	PRADERAS DEL SOL	SOL DEL CAMPO Y PRADERAS DEL SOL
352	2476		0	1436.68618723000	PRADERAS DEL SOL	PRADERAS DEL SOL	SOL DE PRADOS Y SOL DE LA QUINTA
353	2478		0	1111.10606073000	PRADERAS DEL SOL	PRADERAS DEL SOL	SOL DEL POZO
354	2479		0	1422.96612030000	PRADERAS DEL SOL	PRADERAS DEL SOL	SOL DE LA CAÑADA Y SOL DE LA FUENTE
355	2480		0	1436.68618723000	PRADERAS DEL SOL	PRADERAS DEL SOL	SOL DE MONTEBELLO Y SOL DEL PASTIZAL
356	2487		0	1858.66233659000	LAS HACIENDAS	LAS HACIENDAS	AVENIDA HACIENDA CENTRAL Y HACIENDA LA CONCORDIA
357	2488		0	1866.094086501000	LAS HACIENDAS	LAS HACIENDAS	HACIENDA LA CONCORDIA Y HACIENDA ORIENTE
358	2516		0	1311.06541924000	VISTAS DE ZARAGOZA	VISTAS DE ZARAGOZA	VISTAS DE GUACHOCHI
359	2519		0	2354.31568639000	LOMAS DEL VALLE	LOMAS DEL VALLE	PRIVADA VALLE DEL ZONDA
360	2543		0	1422.94816103000	PRADERAS DEL SOL	PRADERAS DEL SOL	SOL DEL MANANTIAL Y PUERTA DEL SOL
361	2544		0	1945.59973370000	PRADERAS DEL SOL	PRADERAS DEL SOL	SOL DE RIO Y SOL DEL LAGO
362	2582		0	2020.74846685000	PARAJES DEL VALLE	PARAJES DEL VALLE	PUERTO OBALDIA, CALLEJON DEL CAMPO, CALLE DEL CAMINO
363	2583		0	1318.21774566000	PARAJES DEL VALLE	PARAJES DEL VALLE	VALLE DE ZARAGOZA, VALLE GRANDE PTE., VALLE GRANDE OTE.
364	2585		0	1210.46937210000	Parajes del Valle I	Parajes del Valle	VALLE DE ZARAGOZA, VALLE GRANDE PTE., VALLE GRANDE OTE.
365	2595		0	1530.22819735000	PRADOS DE SANTA ANITA	PRADOS DE SANTA ANITA	PRADOS DE SANTA CECILIA
366	2597		0	1579.53861176000	YOLANDA	YOLANDA	ERENDIRA y HOJA
367	2668		0	1072.68731186000	COLONIAL DEL VALLE	COLONIAL DEL VALLE	HACIENDA DE LAS TROJES SUR
368	2676		0	1952.26476090000	VALLE DEL SOL	VALLE DEL SOL	VALLE DEL COBRE
369	2678		0	2173.39315877000	VALLE DEL SOL	VALLE DEL SOL	VALLE DEL COBRE y VALLE DE SATEVO
370	2692		0	1522.42526546000	PARAJES DEL SUR	PARAJES DEL SUR	MAR AZUL, PASEOS DEL SUR, RIO CUARTO
371	2694		0	1617.86883089000	RIVERAS DEL BRAVO LV	RIVERAS DEL BRAVO	SIGLO XXI, RIVERA DE URIQUE
372	2707		0	2115.97220926000	PARAJES DEL SOL V	PARAJES DEL SOL	RUFINO TAMAYO, MARTIN TOVAR Y T.
373	2709		0	1271.40107488000	PASEOS DEL ALBA III	PASEOS DEL ALBA	PASEO MIRLOS
374	2719		0	1341.25890095000	PRONAF I	PRONAF	LINCOLN
375	2721		0	1040.69432893000	ALAMOS DE SENEUCU IV	ALAMOS DE SENEUCU	ALAMO PLATEADO
376	2722		0	1845.52942609000	PARCELA II	PARCELA	ALEJANDRINA RAMIREZ Y CAROLINA
377	2748		0	1261.42190097000	PARAJES DE SAN ISIDRO 3	PARAJES DE SAN ISIDRO	VOLCAN BARCENA y PUERTO ALICANTE
378	2750		0	1462.26013774000	Rivera Lerma	Riveras del Bravo	
379	2784		0	1506.04246289000	Hacienda de las Torres 9	Hacienda de las Torres	Jesus Moreno Baca & Yepomera

1	OBJECTID	ENTITY	ID	AREA	NOMBRE	COLONIA	DIRECCION
377	2748		0	1261.42190097000	PARAJES DE SAN ISIDRO 3	PARAJES DE SAN ISIDRO	VOLCAN BARCENA y PUERTO ALICANTE
378	2750		0	1462.26013774000	Rivera Lerma	Riveras del Bravo	
379	2784		0	1506.04246289000	Hacienda de las Torres 9	Hacienda de las Torres	Jesus Moreno Baca & Yepomera
380	2811		0	2387.59214435000	PAPAGOCHI	PAPAGOCHI	RIO HUAGHO, RAMON RAYON Y RIO CANDAMEÑO LUCERO
381	2813		0	1943.06750346000	FRACC. PAPIGOCHIC I	FRACCIONAMIENTO PAPIGOCHIC	RIO ME KONG, RIO SANTA ISABEL
382	2814		0	1482.73252707000	FRACC. PAPIGOCHIC III	FRACCIONAMIENTO PAPIGOCHIC	RIO ME KONG, RAMON RAYON
383	2865		0	1980.22233505000	EL MEZQUITAL	EL MEZQUITAL	AGAVE VERDE Y AIRA
384	2899		0	1411.55024968000	JARDINES DEL VALLE III	JARDINES DEL VALLE III	VALLE ALTO
385	2902		0	1075.67002774000	LOS ROMERALES	LOS ROMERALES	LOS ROMERALES
386	2903		0	2279.14174567000	LAS QUINTAS	LAS QUINTAS	LAS QUINTAS
387	2967		0	1167.41367351000	Hacienda de las Torres Universidad	Hacienda de las Torres Universidad	Hacienda de las Torres Universidad
388	2998		0	1029.85469708000	ASTURIAS	ASTURIAS	ASTURIAS
389	3047		0	1287.85472153000	PASEO DE LAS LILAS	PASEO DE LAS LILAS	PASEO DE LAS LILAS
390	3049		0	1355.71432959000	PASEO DE LAS LILAS	PASEO DE LAS LILAS	PASEO DE LAS LILAS
391	3050		0	1115.85845557000	PASEO DE LAS LILAS	PASEO DE LAS LILAS	PASEO DE LAS LILAS
392	3051		0	1252.78289676000	PASEO DE LAS LILAS	PASEO DE LAS LILAS	PASEO DE LAS LILAS
393	3052		0	1268.71376980000	PASEO DE LAS LILAS	PASEO DE LAS LILAS	PASEO DE LAS LILAS
394	3053		0	1287.72865174000	PASEO DE LAS LILAS	PASEO DE LAS LILAS	PASEO DE LAS LILAS
395	3068		0	1129.14311815000	PARQUE INDUSTRIAL PIMSIA INTERMEX	PARQUE INDUSTRIAL PIMSIA INTERMEX	PARQUE INDUSTRIAL PIMSIA INTERMEX
396	3070		0	1223.73914212000	PINO ALTO	PINO ALTO	PINO ALTO
397	3073		0	1874.84854034000	COLONIAL DEL VALLE	COLONIAL DEL VALLE	COLONIAL DEL VALLE
398	3076		0	1830.21084704000	Patria I, II, III 10	Patria I, II, III	Zaragoza & Puerto Santa Clara
399	3077		0	1769.39846021000	PATRIA	PATRIA	OBALDIA, PUERTO VIEJO
400	3096		0	1448.95588908000	EL CAMPANARIO 4 SIGLOS	EL CAMPANARIO 4 SIGLOS	EL CAMPANARIO 4 SIGLOS
401	3117		0	2090.88524649000	VALLES DE AMERICA	VALLES DE AMERICA	VALLES DE AMERICA
402	3118		0	1577.31225238000	VALLES DE AMERICA	VALLES DE AMERICA	VALLES DE AMERICA
403	3990		0	2279.27678314000	INFONAVIT PARQUES INDUSTRIALES	INFONAVIT PARQUES INDUSTRIALES	SALVADOR AZUELA Y MANUEL ANGUIANO
404	3239		0	1298.61782570000	CALZADA DEL SOL	CALZADA DEL SOL	CALZADA DEL SOL
405	3243		0	1884.22453574000	LAS HACIENDAS	LAS HACIENDAS	LAS HACIENDAS
406	3246		0	1941.02239872000	LAS HACIENDAS	LAS HACIENDAS	LAS HACIENDAS
407	3258		0	1368.07157448000	PRADERAS DEL SOL	PRADERAS DEL SOL	PRADERAS DEL SOL
408	3286		0	2374.91604152000	VISTAS DE ZARAGOZA	VISTAS DE ZARAGOZA	VISTAS DE ZARAGOZA
409	3291		0	2073.02509715000	URBIVILLA DEL CEDRO	URBIVILLA DEL CEDRO	URBIVILLA DEL CEDRO
410	3297		0	1719.93780279000	SENDEROS DE SAN ISIDRO	SENDEROS DE SAN ISIDRO	SENDEROS DE SAN ISIDRO
411	3304		0	1382.27860316000	SENDEROS DE SAN ISIDRO	SENDEROS DE SAN ISIDRO	SENDEROS DE SAN ISIDRO
412	3307		0	1747.64065534000	SENDEROS DE SAN ISIDRO	SENDEROS DE SAN ISIDRO	SENDEROS DE SAN ISIDRO
413	3309		0	1285.18577061000	SENDEROS DE SAN ISIDRO	SENDEROS DE SAN ISIDRO	SENDEROS DE SAN ISIDRO
414	3318		0	2147.49573314000	LOMAS DEL VALLE	LOMAS DEL VALLE	LOMAS DEL VALLE
415	3463		0	1034.63994911000	VALLE DE ALLENDE	VALLE DE ALLENDE	VALLE DE ALLENDE
416	3543		0	1613.63893322000	PORTAL DEL ROBLE	PORTAL DEL ROBLE	PORTAL DEL ROBLE
417	3562		0	1483.01005977000	PORTAL DEL ROBLE	PORTAL DEL ROBLE	PORTAL DEL ROBLE
418	3578		0	1611.89548368000	PORTAL DEL ROBLE	PORTAL DEL ROBLE	PORTAL DEL ROBLE

**PLAN DE ACTUACIÓN MUNICIPAL
PARA EL APROVECHAMIENTO DEL PROGRAMA**

RESCATE DE ESPACIOS PÚBLICOS

SEDESOL



SECRETARÍA DE
DESARROLLO SOCIAL

Vivir Mejor

CIUDAD JUÁREZ, CHIHUAHUA

1	OBJECTID	ENTITY	ID	AREA	NOMBRE	COLONIA	DIRECCION
419	3589		0	2100.01486667000	PORTAL DEL ROBLE	PORTAL DEL ROBLE	PORTAL DEL ROBLE
420	3605		0	2354.74868698000	PORTAL DEL ROBLE	PORTAL DEL ROBLE	PORTAL DEL ROBLE
421	3608		0	2333.87002212000	REAL DEL DESIERTO II	REAL DEL DESIERTO II	REAL DEL DESIERTO II
422	3609		0	1727.86842872000	REAL DEL DESIERTO II	REAL DEL DESIERTO II	REAL DEL DESIERTO II
423	3610		0	1717.09407377000	REAL DEL DESIERTO II	REAL DEL DESIERTO II	REAL DEL DESIERTO II
424	3652		0	1580.37759291000	JARDINES DE ROMA	JARDINES DE ROMA	JARDINES DE ROMA
425	3655		0	1429.22921397000	JARDINES DE ROMA	JARDINES DE ROMA	JARDINES DE ROMA
426	3656		0	1612.83802562000	JARDINES DE ROMA	JARDINES DE ROMA	JARDINES DE ROMA
427	3685		0	1442.81949757000	MORADAS DEL PORVENIR	MORADAS DEL PORVENIR	MORADAS DEL PORVENIR
428	3687		0	1337.03461632000	PROFA. SIMONA BARBA	PROFA. SIMONA BARBA	MARIA TERESA ROJAS ORIENTE
429	3694		745	1879.10489122000	OASIS REVOLUCION	OASIS REVOLUCION	OASIS REVOLUCION
430	3695		0	1809.88569747000	LUIS OLAGUE	LUIS OLAGUE	ASTRAL, CAPRICORNIO
431	3701		0	1321.92409276000	RIVERAS DEL BRAVO XXV	RIVERAS DEL BRAVO	RIVERA DEL MONTECARLO, RIVERA DE MARIAN, RIVERA DE AGUABLANCA
432	3704		0	2442.12592177000	RIVERAS DEL BRAVO XXXVII	RIVERAS DEL BRAVO	RIVERA DEL RINCON, RIVERA DEL ARROYO, RIVERA DE MARIAN, RIVERA DE AGUABLANCA
433	3707		0	2316.93806682000	RIVERAS DEL BRAVO XLIII	RIVERAS DEL BRAVO	RIVERA DEL PARAJE, RIVERA DEL PALOMO, RIVERA DEL CORRAL
434	3710		0	1951.23249696000	RIVERAS DEL BRAVO XXI	RIVERAS DEL BRAVO	SIGLO XXI, RIVERA DE LOS MANANTIALES, RIVERA LA ESCONDIDA
435	3713		0	2280.78421138000	RIVERAS DEL BRAVO	RIVERAS DEL BRAVO	JUAREZ A PORVENIR Y RIVERA DEL PINO
436	3714		0	1972.02866593000	RIVERAS DEL BRAVO	RIVERAS DEL BRAVO	RIVERA SAN MIGUEL
437	3716		0	1728.53607833000	RIVERAS DEL BRAVO ETAPA VIII	RIVERAS DEL BRAVO ETAPA VIII	RIVERA DEL TRIGAL, RIVERA DE LAS FLORES
438	3717		0	2199.78332338000	RIVERAS DEL BRAVO ETAPA VIII	RIVERAS DEL BRAVO ETAPA VIII	RIVERA DEL TRIGAL, RIVERA DE LAS FLORES
439	3718		0	1948.51404188000	RIVERAS DEL BRAVO ETAPA VIII	RIVERAS DEL BRAVO ETAPA VIII	RIVERA DE CELAYA, RIVERA DEL REAL
440	3755		0	2205.21700929000	RINCON DEL RIO III	RINCON DEL RIO	RINCON DEL RIO
441	3866		0	2409.70182763000	LUIS ECHEVERIA	LUIS ECHEVERIA	JUAN BALDERAS, ISLAS MUJERES, ISLAS MARIANAS
442	3868		0	1553.98014350000	FRONTERIZA BAJA	FRONTERIZA BAJA	SANTIAGO CORETO, ISLA JAMAICA PRIV. ISLA
443	3874		0	1553.77226475000	FRACC. JARDINES RESIDENCIAL I	FRACC. JARDINES RESIDENCIAL	RANCHO EL RETIRO SUR, ACEQUIA MAYOR OTE.
444	3908		0	1696.64706551000	INFONAVIT FRONTERA	INFONAVIT FRONTERA	LAGUNA DE LOS NARANJOS, LAGUNA DE MEXICANOS
445	3955		0	1036.02445256000	SAN FERNANDO I	SAN FERNANDO	MONTANA, CERRADA SAN FERNANDO
446	3962		0	1563.08862487000	LAS ACEQUIAS I	LAS ACEQUIAS	ACEQUIA MAYOR, MONDRAGÓN
447	3967		0	2490.04920253000	Usos Mixtos	Usos Mixtos	Eje Vial Juan Gabriel & Municipio Libre
448	10	Polylin	527	539.16921956400	EL MEZQUITAL	EL MEZQUITAL	AV. MEZQUITAL, MEZQUITAL BLANCO, ACACIA
449	15	Polylin	455	627.45554678800	PRADERA DE LOS OASIS	PRADERA DE LOS OASIS	DANIEL GARCIA, OASIS DE LAOS
450	20	Polylin	486	672.53135598500	VILLAS DEL VALLE	VILLAS DEL VALLE	NICOLAS BRAVO, VILLA CHIHUAHUA, VILLA CASAS GRANDES
451	21	Polylin	488	599.94121243100	VILLAS DEL VALLE	VILLAS DEL VALLE	NICOLAS BRAVO, VILLA CASAS GRANDES, VILLA DELICIAS
452	33	Polylin	565	945.07353454100	PARAJES DEL SUR	PARAJES DEL SUR	MESA CENTRAL, TIERRA DE FUEGO, DE LA COSTA
453	34	Polylin	567	309.32104778700	PARAJES DEL SUR	PARAJES DEL SUR	TIERRA DE FUEGO
454	39	Polylin	592	250.44930364200	PARAJES DEL SUR	PARAJES DEL SUR	TIERRA DE FUEGO, SIN NOMBRE
455	40	Polylin	613	794.08136687200	PARAJES DEL SUR	PARAJES DEL SUR	CIRCUITO VILLA VICENZIO
456	41	Polylin	619	794.0906245100	PARAJES DEL SUR	PARAJES DEL SUR	SIN NOMBRE
457	42	Polylin	597	209.89495183600	PARAJES DEL SUR	PARAJES DEL SUR	TIERRA DE FUEGO, SIN NOMBRE
458	43	Polylin	593	305.40749561800	PARAJES DEL SUR	PARAJES DEL SUR	TIERRA DE FUEGO, SIN NOMBRE
459	61	Polylin	668	575.76492567200	PARAJES DEL VALLE	PARAJES DEL VALLE	FORTIN DE LA SOLEDAD, PUERTO OBALDIA,
460	64	Polylin	710	903.40930213100	VILLAS DEL SOLAR	VILLAS DEL SOLAR	VILLAS DEL SOLAR
458	43	Polylin	593	305.40749561800	PARAJES DEL SUR	PARAJES DEL SUR	TIERRA DE FUEGO, SIN NOMBRE
459	61	Polylin	668	575.76492567200	PARAJES DEL VALLE	PARAJES DEL VALLE	FORTIN DE LA SOLEDAD, PUERTO OBALDIA,
460	64	Polylin	710	903.40930213100	VILLAS DEL SOLAR	VILLAS DEL SOLAR	VILLAS DEL SOLAR
458	43	Polylin	593	305.40749561800	PARAJES DEL SUR	PARAJES DEL SUR	TIERRA DE FUEGO, SIN NOMBRE
459	61	Polylin	668	575.76492567200	PARAJES DEL VALLE	PARAJES DEL VALLE	FORTIN DE LA SOLEDAD, PUERTO OBALDIA,
460	64	Polylin	710	903.40930213100	VILLAS DEL SOLAR	VILLAS DEL SOLAR	VILLAS DEL SOLAR
458	43	Polylin	593	305.40749561800	PARAJES DEL SUR	PARAJES DEL SUR	TIERRA DE FUEGO, SIN NOMBRE
459	61	Polylin	668	575.76492567200	PARAJES DEL VALLE	PARAJES DEL VALLE	FORTIN DE LA SOLEDAD, PUERTO OBALDIA,
460	64	Polylin	710	903.40930213100	VILLAS DEL SOLAR	VILLAS DEL SOLAR	VILLAS DEL SOLAR
458	43	Polylin	593	305.40749561800	PARAJES DEL SUR	PARAJES DEL SUR	TIERRA DE FUEGO, SIN NOMBRE
459	61	Polylin	668	575.76492567200	PARAJES DEL VALLE	PARAJES DEL VALLE	FORTIN DE LA SOLEDAD, PUERTO OBALDIA,
460	64	Polylin	710	903.40930213100	VILLAS DEL SOLAR	VILLAS DEL SOLAR	VILLAS DEL SOLAR
458	43	Polylin	593	305.40749561800	PARAJES DEL SUR	PARAJES DEL SUR	TIERRA DE FUEGO, SIN NOMBRE
459	61	Polylin	668	575.76492567200	PARAJES DEL VALLE	PARAJES DEL VALLE	FORTIN DE LA SOLEDAD, PUERTO OBALDIA,
460	64	Polylin	710	903.40930213100	VILLAS DEL SOLAR	VILLAS DEL SOLAR	VILLAS DEL SOLAR
458	43	Polylin	593	305.40749561800	PARAJES DEL SUR	PARAJES DEL SUR	TIERRA DE FUEGO, SIN NOMBRE
459	61	Polylin	668	575.76492567200	PARAJES DEL VALLE	PARAJES DEL VALLE	FORTIN DE LA SOLEDAD, PUERTO OBALDIA,
460	64	Polylin	710	903.40930213100	VILLAS DEL SOLAR	VILLAS DEL SOLAR	VILLAS DEL SOLAR
458	43	Polylin	593	305.40749561800	PARAJES DEL SUR	PARAJES DEL SUR	TIERRA DE FUEGO, SIN NOMBRE
459	61	Polylin	668	575.76492567200	PARAJES DEL VALLE	PARAJES DEL VALLE	FORTIN DE LA SOLEDAD, PUERTO OBALDIA,
460	64	Polylin	710	903.40930213100	VILLAS DEL SOLAR	VILLAS DEL SOLAR	VILLAS DEL SOLAR
458	43	Polylin	593	305.40749561800	PARAJES DEL SUR	PARAJES DEL SUR	TIERRA DE FUEGO, SIN NOMBRE
459	61	Polylin	668	575.76492567200	PARAJES DEL VALLE	PARAJES DEL VALLE	FORTIN DE LA SOLEDAD, PUERTO OBALDIA,
460	64	Polylin	710	903.40930213100	VILLAS DEL SOLAR	VILLAS DEL SOLAR	VILLAS DEL SOLAR
458	43	Polylin	593	305.40749561800	PARAJES DEL SUR	PARAJES DEL SUR	TIERRA DE FUEGO, SIN NOMBRE
459	61	Polylin	668	575.76492567200	PARAJES DEL VALLE	PARAJES DEL VALLE	FORTIN DE LA SOLEDAD, PUERTO OBALDIA,
460	64	Polylin	710	903.40930213100	VILLAS DEL SOLAR	VILLAS DEL SOLAR	VILLAS DEL SOLAR
458	43	Polylin	593	305.40749561800	PARAJES DEL SUR	PARAJES DEL SUR	TIERRA DE FUEGO, SIN NOMBRE
459	61	Polylin	668	575.76492567200	PARAJES DEL VALLE	PARAJES DEL VALLE	FORTIN DE LA SOLEDAD, PUERTO OBALDIA,
460	64	Polylin	710	903.40930213100	VILLAS DEL SOLAR	VILLAS DEL SOLAR	VILLAS DEL SOLAR
458	43	Polylin	593	305.40749561800	PARAJES DEL SUR	PARAJES DEL SUR	TIERRA DE FUEGO, SIN NOMBRE
459	61	Polylin	668	575.76492567200	PARAJES DEL VALLE	PARAJES DEL VALLE	FORTIN DE LA SOLEDAD, PUERTO OBALDIA,
460	64	Polylin	710	903.40930213100	VILLAS DEL SOLAR	VILLAS DEL SOLAR	VILLAS DEL SOLAR
458	43	Polylin	593	305.40749561800	PARAJES DEL SUR	PARAJES DEL SUR	TIERRA DE FUEGO, SIN NOMBRE
459	61	Polylin	668	575.76492567200	PARAJES DEL VALLE	PARAJES DEL VALLE	FORTIN DE LA SOLEDAD, PUERTO OBALDIA,
460	64	Polylin	710	903.40930213100	VILLAS DEL SOLAR	VILLAS DEL SOLAR	VILLAS DEL SOLAR
458	43	Polylin	593	305.40749561800	PARAJES DEL SUR	PARAJES DEL SUR	TIERRA DE FUEGO, SIN NOMBRE
459	61	Polylin	668	575.76492567200	PARAJES DEL VALLE	PARAJES DEL VALLE	FORTIN DE LA SOLEDAD, PUERTO OBALDIA,
460	64	Polylin	710	903.40930213100	VILLAS DEL SOLAR	VILLAS DEL SOLAR	VILLAS DEL SOLAR
458	43	Polylin	593	305.40749561800	PARAJES DEL SUR	PARAJES DEL SUR	TIERRA DE FUEGO, SIN NOMBRE
459	61	Polylin	668	575.76492567200	PARAJES DEL VALLE	PARAJES DEL VALLE	FORTIN DE LA SOLEDAD, PUERTO OBALDIA,
460	64	Polylin	710	903.40930213100	VILLAS DEL SOLAR	VILLAS DEL SOLAR	VILLAS DEL SOLAR
458	43	Polylin	593	305.40749561800	PARAJES DEL SUR	PARAJES DEL SUR	TIERRA DE FUEGO, SIN NOMBRE
459	61	Polylin	668	575.76492567200	PARAJES DEL VALLE	PARAJES DEL VALLE	FORTIN DE LA SOLEDAD, PUERTO OBALDIA,
460	64	Polylin	710	903.40930213100	VILLAS DEL SOLAR	VILLAS DEL SOLAR	VILLAS DEL SOLAR
458	43	Polylin	593	305.40749561800	PARAJES DEL SUR	PARAJES DEL SUR	TIERRA DE FUEGO, SIN NOMBRE
459	61	Polylin	668	575.76492567200	PARAJES DEL VALLE	PARAJES DEL VALLE	FORTIN DE LA SOLEDAD, PUERTO OBALDIA,
460	64	Polylin	710	903.40930213100	VILLAS DEL SOLAR	VILLAS DEL SOLAR	VILLAS DEL SOLAR
458	43	Polylin	593	305.40749561800	PARAJES DEL SUR	PARAJES DEL SUR	TIERRA DE FUEGO, SIN NOMBRE
459	61	Polylin	668	575.76492567200	PARAJES DEL VALLE	PARAJES DEL VALLE	FORTIN DE LA SOLEDAD, PUERTO OBALDIA,
460	64	Polylin	710	903.40930213100	VILLAS DEL SOLAR	VILLAS DEL SOLAR	VILLAS DEL SOLAR
458	43	Polylin	593	305.40749561800	PARAJES DEL SUR	PARAJES DEL SUR	TIERRA DE FUEGO, SIN NOMBRE
459	61	Polylin	668	575.76492567200	PARAJES DEL VALLE	PARAJES DEL VALLE	FORTIN DE LA SOLEDAD, PUERTO OBALDIA,
460	64	Polylin	710	903.40930213100	VILLAS DEL SOLAR	VILLAS DEL SOLAR	VILLAS DEL SOLAR
458	43	Polylin	593	305.40749561800	PARAJES DEL SUR	PARAJES DEL SUR	TIERRA DE FUEGO, SIN NOMBRE
459	61	Polylin	668	575.76492567200	PARAJES DEL VALLE	PARAJES DEL VALLE	FORTIN DE LA SOLEDAD, PUERTO OBALDIA,
460	64	Polylin	710	903.40930213100	VILLAS DEL SOLAR	VILLAS DEL SOLAR	VILLAS DEL SOLAR
458	43	Polylin	593	305.40749561800	PARAJES DEL SUR	PARAJES DEL SUR	TIERRA DE FUEGO, SIN NOMBRE
459	61	Polylin	668	575.76492567200	PARAJES DEL VALLE	PARAJES DEL VALLE	FORTIN DE LA SOLEDAD, PUERTO OBALDIA,
460	64	Polylin	710	903.40930213100	VILLAS DEL SOLAR	VILLAS DEL SOLAR	VILLAS DEL SOLAR
458	43	Polylin	593	305.40749561800	PARAJES DEL SUR	PARAJES DEL SUR	TIERRA DE FUEGO, SIN NOMBRE
459	61	Polylin	668	575.76492567200	PARAJES DEL VALLE	PARAJES DEL VALLE	FORTIN DE LA SOLEDAD, PUERTO OBALDIA,
460	64	Polylin	710	903.40930213100	VILLAS DEL SOLAR	VILLAS DEL SOLAR	VILLAS DEL SOLAR
458	43	Polylin	593	305.40749561800	PARAJES DEL SUR	PARAJES DEL SUR	TIERRA DE FUEGO, SIN NOMBRE
459	61	Polylin	668	575.76492567200	PARAJES DEL VALLE	PARAJES DEL VALLE	FORTIN DE LA SOLEDAD, PUERTO OBALDIA,
460	64	Polylin	710	903.40930213100	VILLAS DEL SOLAR	VILLAS DEL SOLAR	VILLAS DEL SOLAR
458	43	Polylin	593	305.40749561800	PARAJES DEL SUR	PARAJES DEL SUR	TIERRA DE FUEGO, SIN NOMBRE
459	61	Polylin	668	575.76492567200	PARAJES DEL VALLE	PARAJES DEL VALLE	FORTIN DE LA SOLEDAD, PUERTO OBALDIA,
460	64	Polylin	710	903.40930213100	VILLAS DEL SOLAR	VILLAS DEL SOLAR	VILLAS DEL SOLAR
458	43	Polylin	593	305.40749561800	PARAJES DEL SUR	PARAJES DEL SUR	TIERRA DE FUEGO, SIN NOMBRE
459	61	Polylin	668	575.76492567200	PARAJES DEL VALLE	PARAJES DEL VALLE	FORTIN DE LA SOLEDAD, PUERTO OBALDIA,
460	64	Polylin	710	903.40930213100	VILLAS DEL SOLAR	VILLAS DEL SOLAR	VILLAS DEL SOLAR
458	43	Polylin	593	305.40749561800	PARAJES DEL SUR	PARAJES DEL SUR	TIERRA DE FUEGO, SIN NOMBRE
459	61	Polylin	668	575.76492567200	PARAJES DEL VALLE	PARAJES DEL VALLE	FORTIN DE LA SOLEDAD, PUERTO OBALDIA,
460	64	Polylin	710	903.40930213100	VILLAS DEL SOLAR	VILLAS DEL SOLAR	VILLAS DEL SOLAR
458	43	Polylin	593	305.40749561800	PARAJES DEL SUR	PARAJES DEL SUR	TIERRA DE FUEGO, SIN NOMBRE
459	61	Polylin	668	575.76492567200	PARAJES DEL VALLE	PARAJES DEL VALLE	FORTIN DE LA SOLEDAD, PUERTO OBALDIA,
460	64	Polylin	710	903.40930213100	VILLAS DEL SOLAR	VILLAS DEL SOLAR	VILLAS DEL SOLAR
458	43	Polylin	593	305.40749561800	PARAJES DEL SUR	PARAJES DEL SUR	TIERRA DE FUEGO, SIN NOMBRE
459	61	Polylin	668	575.76492567200	PARAJES DEL VALLE	PARAJES DEL VALLE	FORTIN DE LA SOLEDAD, PUERTO OBALDIA,
460	64	Polylin	710	903.40930213100	VILLAS DEL SOLAR	VILLAS DEL SOLAR	VILLAS DEL SOLAR
458	43	Polylin	593	305.40749561800	PARAJES DEL SUR	PARAJES DEL SUR	TIERRA DE FUEGO, SIN NOMBRE
459	61	Polylin	668	575.76492567200	PARAJES DEL VALLE	PARAJES DEL VALLE	FORTIN DE LA SOLEDAD, PUERTO OBALDIA,
460	64	Polylin	710	903.40930213100	VILLAS DEL SOLAR	VILLAS DEL SOLAR	VILLAS DEL SOLAR
458	43	Polylin	593	305.40749561800	PARAJES DEL SUR	PARAJES DEL SUR	TIERRA DE FUEGO, SIN NOMBRE
459	61	Polylin	668	575.76492567200	PARAJES DEL VALLE	PARAJES DEL VALLE	FORTIN DE LA SOLEDAD, PUERTO OBALDIA,
460	64	Polylin	710	903.40930213100	VILLAS DEL SOLAR	VILLAS DEL SOLAR	VILLAS DEL SOLAR
458	43	Polylin	593	305.40749561800	PARAJES DEL SUR	PARAJES DEL SUR	TIERRA DE FUEGO, SIN NOMBRE
459	61	Polylin	668				

**PLAN DE ACTUACIÓN MUNICIPAL
PARA EL APROVECHAMIENTO DEL PROGRAMA**

RESCATE DE ESPACIOS PÚBLICOS

SEDESOL



CIUDAD JUÁREZ, CHIHUAHUA

SECRETARÍA DE
DESARROLLO SOCIAL

1	OBJECTID	ENTITY	ID	AREA	NOMBRE	COLONIA	DIRECCION
500	356	Polylin	1332	795.25007284000	FRONTERA I	FRONTERA	LAGUNA DE SAN MARCOS, VALLE DE CUERNAVACA
501	374	Polylin	1192	495.18490502900	INF. AEROPUERTO II	INFONAVIT AEROPUERTO	JILOTEPEC, ADELFA
502	404	Polylin	1037	401.80616752300	CAMPOS ELISEOS XVII	CAMPOS ELISEOS	PASEO 2 Y CAMPOS ELISEOS
503	416	Polylin	999	158.77597479100	FRACC. SAN FRANCISCO I	FRACC. SAN FRANCISCO	SAN FERNANDO, SAN LUCAS
504	417	Polylin	1001	177.67413859300	FRACC. SAN FRANCISCO II	FRACC. SAN FRANCISCO	SAN FERNANDO
505	418	Polylin	1000	86.29304427350	FRACC. SAN FRANCISCO III	FRACC. SAN FRANCISCO	SAN FERNANDO
506	419	Polylin	735	893.45088680100	VALLE DEL BRAVO	VALLE DEL BRAVO	VALLE DEL SUR
507	426	Polylin	359	297.19839160100	HEROES DE LA REVOLUCION	HEROES DE LA REVOLUCION	TUNA Y MIGUEL DE LA MADRID
508	428	Polylin	228	350.56021012500	HACIENDA DE LAS TORRES UNIVERSIDAD	HACIENDA DE LAS TORRES UNIVERSIDAD	HACIENDA DE LA ESPERANZA Y MALAGA
509	449	Polylin	407	503.75054281800	PRADERAS DEL PACIFICO	PRADERAS DEL PACIFICO	PLAYAS DE ACAPULCO, PLAYAS DE TAPACHULA, PLAYAS DEL LORETA
510	452	Polylin	408	871.91854293600	PRADERAS DEL PACIFICO	PRADERAS DEL PACIFICO	PLAYAS DE ACAPULCO Y PLAYAS DE SAN CARLOS
511	453	Polylin	415	586.63797174100	PRADERAS DEL PACIFICO	PRADERAS DEL PACIFICO	PLAYAS DE SANTA ROSALIA, PLAYAS DE ACAPULCO, PLAYAS DE ZIHUATANEJO
512	454	Polylin	383	523.53684110500	PRADERAS DEL PACIFICO	PRADERAS DEL PACIFICO	PLAYAS DE PTO. VALLARTA, PLAYAS DE ZIHUATANEJO
513	456	Polylin	381	373.94034871200	PRADERAS DEL PACIFICO	PRADERAS DEL PACIFICO	PLAYAS DE PTO. VALLARTA, PLAYAS DE ZIHUATANEJO, PRIV MAZATLAN
514	470	Polylin	242	493.38027923100	LINCES II	LINCE	GUADALUPE PONCE Y GALGODROMO
515	475	Polylin	637	424.07859373000	VILLAS CONIFER I	V. CONIFER I	CAZADA DEL RIO 9060
516	481	Polylin	515	674.41580001000	PRADO ALTO II	PRADO ALTO	JITOMATE Y YUCA
517	484	Polylin	312	658.34279999200	AMPLIACION AEROPUERTO	AMPLIACION AEROPUERTO	HELECHO, GUAYULE, ZARAGOZA
518	485	Polylin	313	776.27383245900	AMPLIACION AEROPUERTO	AMPLIACION AEROPUERTO	CALCOMECA, COTUFA, AIENJO
519	490	Polylin	621	423.65142278100	VISTAS DEL VALLE VI	VISTAS DEL VALLE	LECHUGUILLA, GARAMBUYO
520	491	Polylin	551	366.20707451900	WATERFILL RIO BRAVO II	WATERFILL RIO BRAVO	KENTUCKY, RETORNO KANSAS
521	495	Polylin	419	801.50137218700	LA CUESTA	CUESTA	MONTES URALES, SIERRA MORENA, SIERRA GRANDE
522	512	Polylin	336	853.65779099800	QUINTAS DEL VALLE XXIII	QUINTAS DEL VALLE	SAN MARCIAL Y SAN ANTONIO
523	515	Polylin	222	391.60304311600	JARDINES DEL LAGO V	J. DEL LAGO	F. BACO ENTRE F. TRITONES
524	545	Polylin	368	997.42881512900	SANTA TERESA IV	SANTA TERESA	ORIX, RINCON DEL VALLE
525	558	Polylin	230	123.55773340100	COLONIAL DEL VALLE XVII	COLONIAL DEL VALLE	ROMULO GALLEGOS Y VICENTE GUERRERO
526	575	Polylin	212	356.50743560500	INF. C. GRANDES	INF. C. GRANDES	PEDRO MEOQUI Y GRAL. FCO. URQUIZO
527	593	Polylin	628	859.66229875300	LOS VIRREYES VI	LOS VIRREYES	MANANTIAL MANANTIAL OTE
528	600	Polylin	901	914.84462079600	PARQUE	EL ROBLE	MIMOSA Y LILAS
529	608	Polylin	13	344.12152374900	SANTA ROSALIA	SANTA ROSALIA	SANTA ROSALIA
530	631	Polylin	7	803.78813076000	SAN ANGEL DE ALLENDE	SAN M. DE ALLENDE	DEL CONVENTO, DEL ATRIO
531	636	Polylin	244	599.99932165200	CRUCERO II	CRUCERO II	SAUZAL, CIENEGA, SABINAL
532	639	Polylin	243	355.11005571800	CRUCERO I	CRUCERO I	DE LAS QUINTAS Y SABINAL
533	645	Polylin	189	523.07677837100	LOS LAGOS I	LOS LAGOS	L. PATZCUARO Y L. VICTORIA
534	675	Polylin	234	835.79623599400	ALAMEDA I	ALAMEDA I	TREBOL, CAROLINA, V. GUERRERO
535	677	Polylin	443	283.25931541200	RESIDENCIAL ALAMEDA I	RESIDENCIAL ALAMEDA	PLUMERILLOS, CHAMIZOS Y J. BERMUDEZ
536	680	Polylin	237	622.87801519400	ALAMEDA IV	ALAMEDA IV	CAROLINA Y ALAMEDA
537	681	Polylin	238	540.62225510200	ALAMEDA V	ALAMEDA	ALAMEDA Y PART. ALAMEDA
538	686	Polylin	614	298.27476117300	LAS QUINTAS III	LAS QUINTAS	QUINTAS DEL SOL, QUINTA FELIZ
539	688	Polylin	451	475.04878676300	LAS QUINTAS	QUINTAS	VILLA FELIZ, V. GUERRERO
540	693	Polylin	361	279.52716738000	5 PUNTOS	BARREAL	COLOMBIA Y PERU
541	703	Polylin	406	282.89190403500	PLAZA FORD	FRONTERA	VALLE NACIONAL Y VALLE TOPIA

1	OBJECTID	ENTITY	ID	AREA	NOMBRE	COLONIA	DIRECCION
542	704	Polylin	400	282.89190402000	FRONTERA III	FRONTERA	VALLE DE TAPIA, RETORNO TAPIA
543	705	Polylin	401	282.89190401400	FRONTERA IV	FRONTERA	RETORNO DEL TREBOL Y VALLE DE JUAREZ
544	706	Polylin	393	182.04174603600	SICOMOROS II	SICOMOROS	ARTICULO 39, ARTICULO 8
545	723	Polylin	74	545.19666576400	MONUMENTAL IV	MONUMENTAL	TEXCOCO Y LARA LEOS
546	754	Polylin	59	603.92551143600	FOVISSSTE XII	FOVISSSTE CHAMIZAL	RIO RODANO Y RIO DUERO, RIO VALDIVIA
547	756	Polylin	53	158.73590125900	FOVISSSTE VII	FOVISSSTE CHAMIZAL	RIO URAL Y RIO RODANO
548	757	Polylin	69	677.75243620100	MAYORGA	MAYORGA	DEL PINAR, VIÑEDO, ZEMPOALA
549	759	Polylin	55	978.08252853100	FOVISSSTE IX	FOVISSSTE	RIO AGUARICO, RIO URAL
550	761	Polylin	48	423.38750900000	FOVISSSTE	FOVISSSTE	RIO SAN LORENZO Y RIO AGUARICO
551	790	Polylin	969	744.12257494800	UNIDAD HAB. BENITO JUAREZ	UNIDAD HAB. BENITO JUAREZ	LEYES DE REFORMA
552	791	Polylin	956	589.67399064700	FRACC. JARDINES RESIDENCIAL VI	FRACC. JARDINES RESIDENCIAL	RANCHO MEZTEPAS, JARDIN DE KYOTO PTE.
553	798	Polylin	936	653.83707445400	RESIDENCIAL LAUSANE II	RESIDENCIAL LAUSANE	MANILA
554	808		1388	419.79683995500	16 DE SEPTIEMBRE	16 DE SEPTIEMBRE	ISLAS CAROLINAS, ISLA TONGA
555	812		0	984.84716807500	Felipe Angeles	Felipe Angeles	Arroyo del Mimbre y Arnica
556	947		0	635.13014224400	Ladrillera Juarez	Ladrillera Juarez	Privada de Santa Elena & Villa Union
557	948		0	489.02238512700	Sin Dato	Felipe Angeles	Petunias & Humantla
558	949		0	956.18025901200	Torreón 2	Torreón	Santa Rita & San Andres
559	952		0	91.41405835060	Chaveza 3	Chaveza	Juan de Ozaete & Globo
560	964		0	877.07347733500	Mayorga	Mayorga	Gila & Rio Nilo
561	967		0	80.99946271090	Fovissste Chamizal 6	Fovissste Chamizal	Rio Valdivia & Rio San Lorenzo
562	968		0	206.89369074000	Fovissste Chamizal 7	Fovissste Chamizal	Rio Valdivia & Rio Amur
563	969		0	565.05126759400	Fovissste Chamizal 3	Fovissste Chamizal	Rio Valdivia & Rio Ural
564	975		0	666.04686141300	Panamericana	Penamericana	Alberto Durero & Pablo Verones
565	994		0	32.51989713100	Frontera 6	Frontera	Gran Canal
566	995		0	98.20169084910	Frontera 5	Frontera	Valle de Zaragoza
567	996		0	509.71634711900	Infonavid San Lorenzo 2	Infonavid San Lorenzo	Canal del Baltico & Laguna de Bustillos
568	999		0	192.26191295200	Frontera 7	Frontera	Valle de las Palmas
569	1015		0	807.62139042200	Jardines del Valle II	Jardines del Valle II	Jardines el Valle
570	1018		0	752.24656200500	Vistas del Bravo II	Vistas del Bravo II	Privada Telegrafistas
571	1020		0	968.64368787600	Santa Fe 2	Santa Fe	Karike & Toveke
572	1023		0	934.82309677700	San Rafael	San Rafael	Montana & Alabama
573	1024		0	318.95056493200	Las Quintas 3	Las Quintas	Quinta del Sol & Quinta Tranquila
574	1042		0	779.09909518800	Calzada del Rio	El Paraiso	El Paraiso & Calzada del Rio
575	1044		0	977.00657423500	Calzada del Rio 3	LA RIVERA	Calzada del Rio & La Rivera
576	1061		0	255.91614085800	Jardines Senecu 3	Jardines Senecu	Camino Real de Senecu & Menorca
577	1071		0	693.59324467600	Res las Cumbres	Res los Cumbres	Privada Garambullo
578	1096		0	904.90180638300	Valle Verde 3	Valle Verde	Paseo de las Flores
579	1136		0	648.69549817300	Residencial Almendros 13	Residencial Almendros	Privada los Almendros & Los Almendros
580	1137		0	770.82858201600	Residencial Hacienda 2	Residencial Hacienda	Hacienda
581	1138		0	677.72768802900	Rinconada de San Marcos	Rinconada de San Marcos	Convento de Santo Domingo
582	1141		0	136.187828722700	Comunitario	Misiones	Mision de Guadalupe
583	1142		0	514.00645956700	Las Placitas II	Las Placitas II	Montebello

1	OBJECTO	ENTITY	ID	AREA	NOMBRE	COLONIA	DIRECCION
584	1841		0	258.07036854100	El Mezquital 6	El Mezquital	Trebol & Privada de Abedul
585	1844		0	419.68104108800	RINCON DE WATERFILL	R. WATERFILL	RRIV. RIO BRAVO
586	1900	Polylin	1075	791.91137956000	HACIENDAS DEL NOGAL XII	HACIENDAS DEL NOGAL	CAMINO A ESCUDERO
587	3672		0	62.38664319450	RINCON DEL SOLAR II	RINCON DEL SOLAR II	RINCON DEL SOLAR NORTE
588	3673		0	933.35998981100	LOMAS DEL DESIERTO I	LOMAS DEL DESIERTO I	LOMAS DEL DESIERTO I
589	1218		0	663.62007631900	La Fuente	La Fuente	Cataratas de Iguazu y Profesora Carmen Bayona
590	1253		0	589.49563436200	Infonavit Casas Grandes 4	Infonavit Casas Grandes	Luis Guzman Inclan & Martin Luis Guzman
591	1258		0	615.35179969500	El Campanario 3	El Campanario	Privada de Santa Martha
592	1259		0	244.80903007000	Los Bosques 2	Los Bosques	Bosque de Aldama & Simona Barba
593	1260		0	204.12664377900	Los Bosques 3	Los Bosques	Lago de Patzcuro & Simona Barba
594	1283		0	555.84077645000	La Rosaleda	La Rosaleda	Juan Morales & Rio Elba
595	1315		0	208.50027037800	Alvaro Obregon	Alvaro Obregon	Isla Chimilpa & Francisco Pimentel
596	1318		0	389.78072057200	Ampliacion Plutarco Elias Calles	Ampliacion Plutarco Elias Calles	Isla Puerto Rico & Isla Nueva Zelanda
597	1319		0	528.85789835300	Ampliacion Fronteriza 2	Ampliacion Fronteriza	Isla Providencia & Navajoa
598	1408		0	542.04415065700	Las Acequias 2	Las Acequias	Acequia Jaqueta Y Acequia Romero Poniente
599	1409		0	199.20838192100	Las Acequias	Las Acequias	Acequia Jaqueta Y Acequia Romero PONIENTE
600	1410		0	676.84549999900	Las Acequias 3	Las Acequias	Acequia Romero NORTE
601	1423		0	68.35788593490	Las Acequias 12	Las Acequias	Acequia Mayor Acequia del Barro
602	1475		0	195.96713588000	Cielo Vista 2	Cielo Vista	Sagu & Pimpinela
603	1476		0	399.17796717700	Cielo Vista 3	Cielo Vista	Sagu & Alhelí
604	1478		0	170.86032034100	Cielo Vista 4	Cielo Vista	Almelí & Cielo Vista
605	1479		0	286.11351235600	Cielo Vista 5	Cielo Vista	Almelí & Cielo Vista
606	1502		0	982.12610375900	Rio Grande	Rio Grande	Broccoli & Ajo
607	1503		0	982.12604993300	Rio Grande 2	Rio Grande	Broccoli & Ajo
608	1549		0	467.81186495800	Paseos del Alba 4	Paseos del Alba	Paseo de Alondras & Paseo de Jilguerillos
609	1597		0	910.18213327100	Praderas de los Oasis 5	Praderas de los Oasis	Roma & Oasis de Sudan
610	1647		0	258.25368670800	Jardines del Aeropuerto	Jardines del Aeropuerto	Aeronautica & Zepelin
611	1657		0	86.12450763450	HACIENDA DE LAS TORRES	HACIENDA DE LAS TORRES	DESIERTO DE NUBIA
612	1659		0	381.60871673900	Hacienda de las Torres 4	Hacienda de las Torres	Desierto de Siria & Eduardo de Barbachano
613	1666		0	725.13170600500	Hacienda de las Torres 8	Hacienda de las Torres	Desierto de Mojave & Fragata
614	1699		0	366.12999995400	Tepozotlan	Tepozotlan	Palacio de Paquime
615	1703		0	319.86711083900	Palenque	Palenque	Palacio de Mitla
616	1756		0	508.53222540800	Praderas del Sur 7	Praderas del Sur	Columbus & Adobe
617	1770		0	874.58140001600	Complejo Cielo 6	Complejo Cielo	Mezcaleros
618	1806		0	433.20161923200	Tierra de Fuego	Parajes del Sur	Tierra de Fuego & Mesa Central
619	1812		0	937.81309514500	Hacienda de las Torres Universidad	Hacienda de las Torres Universidad	Hacienda de las Torres Universidad
620	1819		0	978.18478975000	Las Haciendas 2	Las Haciendas	Hacienda Acacia
621	1824		0	674.16731216200	Las Haciendas 6	Las Haciendas	Hacienda Central & Hacienda Poniente
622	1827		0	385.92598201500	El Mezquital 7	El Mezquital	Trebol & Privada de Aceja
623	1872		0	211.76508422500	Jardines del Bosque 8	Jardines del Bosque	
624	1873		0	210.20695194200	Jardines del Bosque 7	Jardines del Bosque	
625	1957	Polylin	952	528.85667275600	PRADERA DORADA	PRADERA DORADA	RANCHO EL RETIRO

1	OBJECTO	ENTITY	ID	AREA	NOMBRE	COLONIA	DIRECCION
626	1960	Polylin	1336	675.80933300200	FRACC. JARDINES RESIDENCIAL	FRACCIONAMIENTO JARDINES RESIDENCIAL	JARDIN DE LAS FLORES PTE, JARDIN DE LAS FLORES SUR
627	1961	Polylin	1330	343.77131888600	LOS BOSQUES	LOS BOSQUES	SIMONA BARBA
628	1976	Polylin	1125	956.65395587000	VILLA SOLARES IV	VILLA SOLARES	SOLARES
629	1992	Polylin	1146	451.21222469200	QUINTAS DEL VALLE	LAS ESTANCIAS	ESTANCIA SAN NICOLAS
630	1994	Polylin	1147	364.82004010600	QUINTAS DEL VALLE	LAS ESTANCIAS	ESTANCIA SAN NICOLAS NTE
631	2016	Polylin	1213	336.73219814400	PASEOS DEL ALBA VI	PASEOS DEL ALBA	PASEO DE LOS FLAMINOS, PASEO DEL ALBA
632	2018		1371	477.81687818900	FRACC. COMPLEJO R II	FRACCIONAMIENTO COMPLEJO R	
633	2019		1372	503.11208946100	FRACC. COMPLEJO R III	FRACCIONAMIENTO COMPLEJO R	
634	2025		1375	659.91509596600	FRACC. COMPLEJO R VI	FRACCIONAMIENTO COMPLEJO R	
635	2026	Polylin	1294	518.57245166000	COMPLEJO ROMA III	COMPLEJO ROMA	PORTAL DEL CESAR, PORTAL DE LOS GLADIADORES
636	2027	Polylin	1290	998.55348367400	COMPLEJO ROMA VII	COMPLEJO ROMA	RAMACO, HUMARIZA
637	2029	Polylin	1288	558.11930597100	COMPLEJO ROMA IX	COMPLEJO ROMA	RAMACO, PORTAL SAN ANGELO
638	2030		1374	624.46751165200	FRACC. COMPLEJO R V	FRACCIONAMIENTO COMPLEJO R	
639	2031	Polylin	1295	619.36518796700	COMPLEJO ROMA II	COMPLEJO ROMA	PORTAL DEL CESAR, COALOCHIC
640	2032	Polylin	1296	486.51298939400	COMPLEJO ROMA I	COMPLEJO ROMA	PORTAL DEL CESAR, BASANOPIA
641	2033		1373	589.01992792300	FRACC. COMPLEJO R IV	FRACCIONAMIENTO COMPLEJO R	
642	2041	Polylin	689	954.56900000600	COMPLEJO CIELO II	COMPLEJO CIELO	CONCHOS, TOBOSOS
643	2045	Polylin	1233	987.22310157400	PARAJES DEL SOL XIV	PARAJES DEL SOL	HUMARIZA, PEDRO CORONEL
644	2047	Polylin	1245	712.40851947000	PARAJES DEL SOL VI	PARAJES DEL SOL	RUFINO TAMAYO
645	2048	Polylin	1247	751.01231185200	PARAJES DEL SOL IV	PARAJES DEL SOL	SALVADOR DALI
646	2061	Polylin	1241	986.66332165300	PARAJES DEL SOL X	PARAJES DEL SOL	JUAN DE BOLONIA, SALVADOR DALI
647	2062	Polylin	1240	921.32521404300	PARAJES DEL SOL XI	PARAJES DEL SOL	RUFINO TAMAYO, JUAN DE BOLONIA
648	2079		0	744.55672407300	Parajes del Sur 5	Parajes del Sur	Posadas y Altigracia
649	2096	Polylin	685	980.20000578300	PARAJES DEL SUR	PARAJES DEL SUR	MESA CENTRAL, PASEO DEL SUR, RIO CUARTO
650	2114	Polylin	416	317.46245815900	COLINAS DEL SUR	COLINAS DEL SUR	COLINA DEL SUR, COLINA PONIENTE, COLINA BLANCA
651	2120	Polylin	1235	479.14095566000	QUINTAS DEL REAL	QUINTAS DEL REAL	PALACIO DE MITLA, QUINTA SAN JUAN
652	2121	Polylin	1236	635.70561654800	VISTAS DE LA AURORA III	VISTAS DE LA AURORA	BOSQUES DE ARAGON, BOSQUES DE HUELVA
653	2149	Polylin	1355	546.80184882400	FRACC. UNIVERSIDAD I	FRACCIONAMIENTO UNIVERSIDAD	INGENIERIA, LEYES
654	2155	Polylin	1351	181.17623600000	FRONTERA II	FRONTERA	VALLE DE LOS OLIVOS
655	2156	Polylin	402	97.63354042200	FRONTERA V	FRONTERA	RETORNO DEL POTOSI, VALLE DE JUAREZ
656	2158	Polylin	929	282.89190401500	FRONTERA IX	FRONTERA	VALLE DE TOPIA Y VALLE DE ZARAGOZA
657	2167	Polylin	1328	545.31273870700	TECNOLOGICO	TECNOLOGICO	DEL SAUZAL, BOSQUE BONITO
658	2197		0	720.78864319700	PARAJES DE SAN JOSE 9	PARAJES DE SAN JOSE	COSTA FORMENTERA Y COSTA FUERTEVENTURA
659	2198		0	720.78864317400	PARAJES DE SAN JOSE 8	PARAJES DE SAN JOSE	COSTA DE VERACRUZ Y COSTA DE MAZATLAN
660	2203		0	847.79399416000	PARAJES DE SAN JOSE 14	PARAJES DE SAN JOSE	COSTA DE BRASIL Y COSTA DE ALMERIA
661	2204		0	810.98316458400	PARAJES DE SAN JOSE 15	PARAJES DE SAN JOSE	COSTA DE ALMERIA Y COSTA DEL PACIFICO
662	2205		0	754.60000003600	PARAJES DE SAN JOSE 16	PARAJES DE SAN JOSE	COSTA DEL PACIFICO Y COSTA DEL GOLFO
663	2207		0	754.60000000400	PARAJES DE SAN JOSE 18	PARAJES DE SAN JOSE	COSTA DEL GOLFO Y COSTA DE LA LUZ
664	2208		0	786.51523384600	PARAJES DE SAN JOSE 19	PARAJES DE SAN JOSE	COSTA DE CANADA Y COSTA DE MALAGA
665	2209		0	770.95132412500	PARAJES DE SAN JOSE 20	PARAJES DE SAN JOSE	COSTA DE MALAGA Y COSTA DE JAPON
666	2214		0	233.44782239600	PUENTE DEL BRAVO 2	PUENTE DEL BRAVO	PORTAVIONES Y BASASEACHI ORIENTE
667	2215		0	547.66755396900	PUENTE DEL BRAVO 3	PUENTE DEL BRAVO	PUENTE DEL CEDRO Y PORTAVIONES

**PLAN DE ACTUACIÓN MUNICIPAL
PARA EL APROVECHAMIENTO DEL PROGRAMA**

RESCATE DE ESPACIOS PÚBLICOS

SEDESOL



CIUDAD JUÁREZ, CHIHUAHUA

SECRETARÍA DE
DESARROLLO SOCIAL

Vivir Mejor

1	OBJECTID	ENTITY	ID	AREA	NOMBRE	COLONIA	DIRECCION
668	2220		0	984.39927631700	PARAJES DE SAN ISIDRO	PARAJES DE SAN ISIDRO	VOLCAN PRIMavera Y PUERTO ALICANTE
669	2248		0	893.18626687500	PARAJE DE SAN JUAN 1	PARAJE DE SAN JUAN	PASEO DE SAN JUAN Y MONTE MESA SUR
670	2250		0	811.72003821200	PARAJE DE SAN JUAN 4	PARAJE DE SAN JUAN	PASEO DE SAN JUAN Y MONTE CAPITOLINO
671	2257		0	697.48652806700	PORTAL DEL VALLE 2	PORTAL DEL VALLE	RIVERA DE COATEPEC Y RIVERA DE MADDEN
672	2259		0	595.63658598300	PORTAL DEL VALLE 4	PORTAL DEL VALLE	RIVERA DEL MAPLE
673	2260		0	897.32191536800	PORTAL DEL VALLE 3	PORTAL DEL VALLE	RIVERA DE TEXCOCANO
674	2263		0	523.73258817700	PORTAL DEL VALLE 7	PORTAL DEL VALLE	RIVERA OLIMPO Y RIVERA DE BUCANAS
675	2268		0	771.15944375600	PORTAL DEL VALLE 9	PORTAL DEL VALLE	RIVERA DEL ROBLE
676	2270		0	346.98503464400	PORTAL DEL VALLE 14	PORTAL DEL VALLE	RIVERA DEL LAGO
677	2271		0	351.60744661300	PORTAL DEL VALLE 15	PORTAL DEL VALLE	RIVERA DEL LAGO Y RIVERA DE PRAVIA
678	2274		0	276.90431830500	VALLE DE LOS CANTAROS 3	VALLE DE LOS CANTAROS	VALLE DE LOS CANTAROS.AERONAUTICA
679	2295		0	813.44176789800	LAS HACIENDAS 1	LAS HACIENDAS	HACIENDA VALSEQUILLA Y HACIENDA SANTA ROSALIA
680	2296		0	803.14503943900	LAS HACIENDAS 2	LAS HACIENDAS	HACIENDA SANTA ROSALIA Y HACIENDA LAS CRUCES
681	2297		0	803.14502807700	LAS HACIENDAS 3	LAS HACIENDAS	HACIENDA LAS CRUCES Y HACIENDA LA CONCEPCION
682	2298		0	813.44176604200	LAS HACIENDAS 4	LAS HACIENDAS	HACIENDA LA CONCEPCION Y HACIENDA SANTA GERTRUDIS
683	2299		0	823.738502282700	LAS HACIENDAS 5	LAS HACIENDAS	HACIENDA SANTA GERTRUDIS Y HACIENDA LA REGINA
684	2302		0	813.44176804800	LAS HACIENDAS 8	LAS HACIENDAS	HACIENDA TIERRA BLANCA Y HACIENDA LA CONCEPCION
685	2303		0	803.14503599300	LAS HACIENDAS 9	LAS HACIENDAS	HACIENDA LA CONCEPCION Y HACIENDA LAS CRUCES
686	2304		0	803.14503611000	LAS HACIENDAS 10	LAS HACIENDAS	HACIENDA LAS CRUCES Y HACIENDA SANTA ROSALIA
687	2305		0	669.17670234400	LAS HACIENDAS 11	LAS HACIENDAS	HACIENDA EL CHARCO
688	2307		0	813.44176738500	LAS HACIENDAS 14	LAS HACIENDAS	HACIENDA TIERRA BLANCA Y HACIENDA LA CONCEPCION
689	2308		0	803.14503591400	LAS HACIENDAS 15	LAS HACIENDAS	HACIENDA LA CONCEPCION Y HACIENDA LAS CRUCES
690	2309		0	803.14503585500	LAS HACIENDAS 16	LAS HACIENDAS	HACIENDA LAS CRUCES Y HACIENDA SANTA ROSALIA
691	2326		0	896.21994244900	PARAJES DE ORIENTE 19	PARAJES DE ORIENTE	BOULEVARD ZARAGOZA
692	2336		0	744.60957634000	PARAJES DE ORIENTE 26	PARAJES DE ORIENTE	DESIERTO DE KAVIR
693	2338		0	788.90000129800	PARAJES DE ORIENTE 28	PARAJES DE ORIENTE	DESIERTO DE MEXICO Y DESIERTO DE CHILE
694	2339		0	788.96383821300	PARAJES DE ORIENTE 29	PARAJES DE ORIENTE	DESIERTO DE PERU Y DESIERTO DE EGIPTO
695	2340		0	758.10784922300	PARAJES DE ORIENTE 30	PARAJES DE ORIENTE	DESIERTO DE EGIPTO Y PUERTO ALICANTE
696	2341		0	645.32586081000	PARAJES DE ORIENTE 31	PARAJES DE ORIENTE	DESIERTO DE CHILE Y CUSTODIA DE LA REPUBLICA
697	2342		0	315.69445619800	PARAJES DE ORIENTE 32	PARAJES DE ORIENTE	CUSTODIA DE LA REPUBLICA Y DUNAS DE SIRIO
698	2343		0	789.02103640700	PARAJES DE ORIENTE 33	PARAJES DE ORIENTE	DESIERTO DE CHILE Y DESIERTO DE PERU
699	2347		0	723.37862939700	PARAJES DE ORIENTE 38	PARAJES DE ORIENTE	DUNAS DE IRAN
700	2350		0	558.11930591700	LOS PORTALES 2	LOS PORTALES	RAMACOI Y PORTAL DE NEPTUNO
701	2356		0	515.16959479700	LOS PORTALES 8	LOS PORTALES	PORTAL DEL TEATRO
702	2357		0	590.41132173100	LOS PORTALES 9	LOS PORTALES	PORTAL DE POSEIDON
703	2389		0	546.892288550000	PARAJES DEL SUR 104	PARAJES DEL SUR	MAR DEL SUR
704	2401		0	149.31005993700	EL CAMPANARIO 2	EL CAMPANARIO	PRIVADA DE SANTA MARTHA
705	2482		0	823.73849914500	LAS HACIENDAS	LAS HACIENDAS	HACIENDA RIO FLORIDO
706	2483		0	823.73849923900	LAS HACIENDAS	LAS HACIENDAS	HACIENDA LAS MERCEDES
707	2484		0	823.73848569700	LAS HACIENDAS	LAS HACIENDAS	HACIENDA BATOPILAS
708	2577		0	218.35767494200	PARAGUAY (RINCONADA DE LAS TORRES)	PARAGUAY (RINCONADA DE LAS TORRES)	
709	2578		0	452.30280696300	LISBOA (RINCONADA DE LAS TORRES)	LISBOA (RINCONADA DE LAS TORRES)	LISBOA (RINCONADA DE LAS TORRES)

1	OBJECTID	ENTITY	ID	AREA	NOMBRE	COLONIA	DIRECCION
710	2584		0	324.01633886200	PARAJES DEL VALLE	PARAJES DEL VALLE	VALLE DEL ROSARIO
711	2598		0	215.80000000000	PASEO DEL CASTILLO (PASEO DE LAS TORRES)	PASEO DEL CASTILLO (PASEO DE LAS TORRES)	PASEO DEL CASTILLO (PASEO DE LAS TORRES)
712	2603		0	790.78650001500	QUINTAS DEL REAL	QUINTAS DEL REAL	QUINTA SAN JUAN
713	2604		0	849.88484202400	QUINTAS DEL REAL	QUINTAS DEL REAL	PALACIO DE MITLA
714	2613		0	360.44376889400	INFONAVIT CASAS GRANDES	INFONAVIT CASAS GRANDES	RAFAEL MUÑOZ
715	2634		0	824.15384052600	Jardines del Bosque	Jardines del Bosque	Bosque del Alamo & Bosque del Benjui
716	2661		0	773.81695778700	COLONIAL DEL VALLE	COLONIAL DEL VALLE	HACIENDAS DE LAS CARRETAS SUR
717	2664		0	919.52778431200	COLONIAL DEL VALLE	COLONIAL DEL VALLE	HACIENDA DE XALPA ORIENTE
718	2666		0	919.52778434100	COLONIAL DEL VALLE	COLONIAL DEL VALLE	HACIENDA DEL ROSARIO ORIENTE
719	2669		0	442.31678356900	PRIVADAS MIRALOMA SECTOR FRANCÉS	PRIVADAS MIRALOMA SECTOR FRANCÉS	RODANO
720	2670		0	412.54850439500	PRIVADAS MIRALOMA SECTOR FRANCÉS	PRIVADAS MIRALOMA SECTOR FRANCÉS	RODANO
721	2680		0	370.84920189000	HACIENDA DEL SOL	HACIENDA DEL SOL	HACIENDA DE LOS ALMENDROS
722	2681		0	305.05193007400	HACIENDA DEL SOL	HACIENDA DEL SOL	HACIENDA DE LOS CEREZOS
723	2702		0	821.63135927200	VALLE SUR 1	VALLE SUR	VALLE DEL JAZMIN, TEPANCINGO
724	2829		0	466.23883702600	EL MEZQUITAL 2	EL MEZQUITAL	MEZQUITE AZUL
725	2858		0	782.21675636100	EL MEZQUITAL	EL MEZQUITAL	MEZQUITAL
726	2873		0	327.73867845200	BELLA VISTA	BELLA VISTA	NIQUEL
727	2874		0	124.37205152400	BELLA VISTA	BELLA VISTA	AZUCENAS
728	2879		0	323.84822008900	ARROYO COLORADO	ARROYO COLORADO	VIADUCTO GUSTAVO DIAZ ORDAZ
729	2882		0	135.62860484200	ARROYO COLORADO	ARROYO COLORADO	VIADUCTO GUSTAVO DIAZ ORDAZ
730	2888		0	274.57724555100	VILLAS DEL BRAVO I	VILLAS DEL BRAVO I	BOUCHE
731	2900		0	383.07555839400	COLEGIO	COLEGIO	JOSE BORUNDA
732	2901		0	368.29456755700	COLEGIO	COLEGIO	JOSE BORUNDA
733	2919		0	880.54169656600	CONDESA	CONDESA	CONDESA
734	2922		0	470.27697667000	VALLE VERDE	VALLE VERDE	VALLE VERDE
735	2924		0	201.77942104900	VALLE VERDE	VALLE VERDE	VALLE VERDE
736	2925		0	863.56153612000	VALLE VERDE	VALLE VERDE	VALLE VERDE
737	2927		0	131.97382941800	QUINTAS DEL LAGO	QUINTAS DEL LAGO	QUINTAS DEL LAGO
738	2937		0	631.37395985300	Hacienda de las Torres Universidad	Hacienda de las Torres Universidad	Hacienda de las Torres Universidad
739	2938		0	639.49482087300	Hacienda de las Torres Universidad	Hacienda de las Torres Universidad	Hacienda de las Torres Universidad
740	2939		0	640.23029506800	Hacienda de las Torres Universidad	Hacienda de las Torres Universidad	Hacienda de las Torres Universidad
741	2941		0	542.88032355700	Hacienda de las Torres Universidad	Hacienda de las Torres Universidad	Hacienda de las Torres Universidad
742	2942		0	562.60737162500	Hacienda de las Torres Universidad	Hacienda de las Torres Universidad	Hacienda de las Torres Universidad
743	2943		0	429.32746586400	Hacienda de las Torres Universidad	Hacienda de las Torres Universidad	Hacienda de las Torres Universidad
744	2944		0	477.62859111500	Hacienda de las Torres Universidad	Hacienda de las Torres Universidad	Hacienda de las Torres Universidad
745	2945		0	823.58362894000	Hacienda de las Torres Universidad	Hacienda de las Torres Universidad	Hacienda de las Torres Universidad
746	2946		0	740.77312800400	Hacienda de las Torres Universidad	Hacienda de las Torres Universidad	Hacienda de las Torres Universidad
747	2947		0	676.97336058100	Hacienda de las Torres Universidad	Hacienda de las Torres Universidad	Hacienda de las Torres Universidad
748	2948		0	235.79666235000	Hacienda de las Torres Universidad	Hacienda de las Torres Universidad	Hacienda de las Torres Universidad
749	2949		0	238.19685088100	Hacienda de las Torres Universidad	Hacienda de las Torres Universidad	Hacienda de las Torres Universidad
750	2950		0	355.86642179900	Hacienda de las Torres Universidad	Hacienda de las Torres Universidad	Hacienda de las Torres Universidad
751	2951		0	198.24679734600	Hacienda de las Torres Universidad	Hacienda de las Torres Universidad	Hacienda de las Torres Universidad

**PLAN DE ACTUACIÓN MUNICIPAL
PARA EL APROVECHAMIENTO DEL PROGRAMA**

RESCATE DE ESPACIOS PÚBLICOS



SECRETARÍA DE
DESARROLLO SOCIAL

Vivir Mejor

CIUDAD JUÁREZ, CHIHUAHUA

1	OBJECTID	ENTITY	ID	AREA	NOMBRE	COLONIA	DIRECCION
752	2952		0	338.10138068000	Hacienda de las Torres Universidad	Hacienda de las Torres Universidad	Hacienda de las Torres Universidad
753	2953		0	230.70468676900	Hacienda de las Torres Universidad	Hacienda de las Torres Universidad	Hacienda de las Torres Universidad
754	2954		0	278.76752947900	Hacienda de las Torres Universidad	Hacienda de las Torres Universidad	Hacienda de las Torres Universidad
755	2955		0	217.94077120300	Hacienda de las Torres Universidad	Hacienda de las Torres Universidad	Hacienda de las Torres Universidad
756	2956		0	410.01884792900	HACIENDA DE LAS TORRES UNIVERSIDAD	HACIENDA DE LAS TORRES UNIVERSIDAD	AGUA AZUL 1
757	2957		0	391.99886320400	HACIENDA DE LAS TORRES UNIVERSIDAD	HACIENDA DE LAS TORRES UNIVERSIDAD	AGUA AZUL 2
758	2958		0	403.84669992700	Hacienda de las Torres Universidad	Hacienda de las Torres Universidad	Hacienda de las Torres Universidad
759	2959		0	460.25168596400	Hacienda de las Torres Universidad	Hacienda de las Torres Universidad	Hacienda de las Torres Universidad
760	2960		0	544.43073556100	Hacienda de las Torres Universidad	Hacienda de las Torres Universidad	Hacienda de las Torres Universidad
761	2961		0	530.24823510000	Hacienda de las Torres Universidad	Hacienda de las Torres Universidad	Hacienda de las Torres Universidad
762	2962		0	753.37396473900	Hacienda de las Torres Universidad	Hacienda de las Torres Universidad	Hacienda de las Torres Universidad
763	2963		0	827.00206026700	Hacienda de las Torres Universidad	Hacienda de las Torres Universidad	Hacienda de las Torres Universidad
764	2964		0	635.53278345300	Hacienda de las Torres Universidad	Hacienda de las Torres Universidad	Hacienda de las Torres Universidad
765	2965		0	942.50456312800	Hacienda de las Torres Universidad	Hacienda de las Torres Universidad	Hacienda de las Torres Universidad
766	2975		0	882.66413156400	CAMINO REAL	CAMINO REAL	CAMINO REAL
767	3011		0	610.95758987600	RESIDENCIAL COLOSO	RESIDENCIAL COLOSO	RESIDENCIAL COLOSO
768	3018		0	533.30404773800	JARDINES DE SANTA MONICA	JARDINES DE SANTA MONICA	JARDINES DE SANTA MONICA
769	3027		0	890.10583906800	SIERRA GRANDE	SIERRA GRANDE	SIERRA GRANDE
770	3030		0	426.61987613400	QUINTAS DEL REAL	QUINTAS DEL REAL	QUINTAS DEL REAL
771	3057		0	551.70403099100	ROMA	ROMA	ROMA
772	3058		0	613.06951925100	ROMA	ROMA	ROMA
773	3059		0	918.20377672700	ROMA	ROMA	ROMA
774	3060		0	471.12633181800	ROMA	ROMA	ROMA
775	3061		0	490.84883178600	ROMA	ROMA	ROMA
776	3062		0	782.65886404300	ROMA	ROMA	ROMA
777	3063		0	723.25672992400	ROMA	ROMA	ROMA
778	3065		0	558.11930585500	ROMA	ROMA	ROMA
779	3087		0	701.85492337900	VALLE DEL BRAVO	VALLE DEL BRAVO	VALLE DEL BRAVO
780	3088		0	448.38663045700	VALLE DEL BRAVO	VALLE DEL BRAVO	VALLE DEL BRAVO
781	3089		0	448.38663054500	VALLE DEL BRAVO	VALLE DEL BRAVO	VALLE DEL BRAVO
782	3099		0	549.82439083900	AMPLIACION CAMPESTRE	AMPLIACION CAMPESTRE	AMPLIACION CAMPESTRE
783	3101		0	501.55333971900	VILLAS DE PRADERA DORADA	VILLAS DE PRADERA DORADA	VILLAS DE PRADERA DORADA
784	3107		0	423.35648617300	ROMA PONIENTE	ROMA PONIENTE	PLAZA NAVONA
785	3109		0	913.20441892500	ROMA PONIENTE	ROMA PONIENTE	PLAZA VENECIA, PLAZA BARBERENI
786	3158		0	448.20245797400	LOS ARCOS	LOS ARCOS	LOS ARCOS
787	3164		0	493.99999996400	FRIDA KHALO	FRIDA KHALO	FRIDA KHALO
788	3170		0	707.06108060500	JARDINES DEL VALLE	JARDINES DEL VALLE	JARDINES DEL VALLE
789	3171		0	842.98392725600	JARDINES DEL VALLE	JARDINES DEL VALLE	JARDINES DEL VALLE
790	4009		0	394.84187543900	HORIZONTES DEL SUR	HORIZONTES DEL SUR	BUFALO ARQ. T. GONZALEZ DE LEON
791	3211		0	501.62107748100	PERU (RINCONADA DE LAS TORRES)	PERU (RINCONADA DE LAS TORRES)	PERU (RINCONADA DE LAS TORRES)
792	3212		0	585.60872829000	VILLAS SOLARES	VILLAS SOLARES	VILLAS SOLARES
793	3213		0	116.52655930500	VILLAS SOLARES	VILLAS SOLARES	VILLAS SOLARES

1	OBJECTID	ENTITY	ID	AREA	NOMBRE	COLONIA	DIRECCION
794	3219		0	733.14245423100	PRIVADA MIRALOMA SECTOR ESPAÑOL	PRIVADA MIRALOMA SECTOR ESPAÑOL	PRIVADA MIRALOMA SECTOR ESPAÑOL
795	3238		0	758.88591591100	CALZADA DEL SOL	CALZADA DEL SOL	CALZADA DEL SOL
796	3240		0	823.73849933400	LAS HACIENDAS	LAS HACIENDAS	LAS HACIENDAS
797	3241		0	823.73849892600	LAS HACIENDAS	LAS HACIENDAS	LAS HACIENDAS
798	3242		0	494.57103669300	LAS HACIENDAS	LAS HACIENDAS	LAS HACIENDAS
799	3244		0	516.58512279600	LAS HACIENDAS	LAS HACIENDAS	LAS HACIENDAS
800	3245		0	391.05269429300	LAS HACIENDAS	LAS HACIENDAS	LAS HACIENDAS
801	3247		0	477.39865191000	LAS HACIENDAS	LAS HACIENDAS	LAS HACIENDAS
802	3248		0	940.51693492200	LAS HACIENDAS	LAS HACIENDAS	LAS HACIENDAS
803	3249		0	948.47638073100	LAS HACIENDAS	LAS HACIENDAS	LAS HACIENDAS
804	3250		0	916.26636504000	LAS HACIENDAS	LAS HACIENDAS	LAS HACIENDAS
805	3251		0	823.73792278600	LAS HACIENDAS	LAS HACIENDAS	LAS HACIENDAS
806	3252		0	823.73850239900	LAS HACIENDAS	LAS HACIENDAS	LAS HACIENDAS
807	3253		0	823.73849724000	LAS HACIENDAS	LAS HACIENDAS	LAS HACIENDAS
808	3320		0	411.121129085700	LOMAS DEL VALLE	LOMAS DEL VALLE	LOMAS DEL VALLE
809	3457		0	863.93999973700	VALLE DE ALLENDE	VALLE DE ALLENDE	VALLE DE ALLENDE
810	3458		0	634.63994918500	VALLE DE ALLENDE	VALLE DE ALLENDE	VALLE DE ALLENDE
811	3459		0	120.00000009000	VALLE DE ALLENDE	VALLE DE ALLENDE	VALLE DE ALLENDE
812	3460		0	119.99999999300	VALLE DE ALLENDE	VALLE DE ALLENDE	VALLE DE ALLENDE
813	3461		0	119.99999999300	VALLE DE ALLENDE	VALLE DE ALLENDE	VALLE DE ALLENDE
814	3462		0	120.00000009000	VALLE DE ALLENDE	VALLE DE ALLENDE	VALLE DE ALLENDE
815	3467		0	863.93999973700	VALLE DE ALLENDE	VALLE DE ALLENDE	VALLE DE ALLENDE
816	3468		0	622.19999974900	VALLE DE ALLENDE	VALLE DE ALLENDE	VALLE DE ALLENDE
817	3471		0	672.58799966400	VALLE DE ALLENDE	VALLE DE ALLENDE	VALLE DE ALLENDE
818	3482		0	338.39354772700	LA SARZANA	LA SARZANA	LA SARZANA
819	3484		0	252.24258894500	LA SARZANA	LA SARZANA	LA SARZANA
820	3547		0	308.96967344800	PORTAL DEL ROBLE	PORTAL DEL ROBLE	PORTAL DEL ROBLE
821	3548		0	383.12426447200	PORTAL DEL ROBLE	PORTAL DEL ROBLE	PORTAL DEL ROBLE
822	3561		0	300.49635117300	PORTAL DEL ROBLE	PORTAL DEL ROBLE	PORTAL DEL ROBLE
823	3574		0	350.88434040300	PORTAL DEL ROBLE	PORTAL DEL ROBLE	PORTAL DEL ROBLE
824	3575		0	272.05085360800	PORTAL DEL ROBLE	PORTAL DEL ROBLE	PORTAL DEL ROBLE
825	3579		0	658.79586278100	PORTAL DEL ROBLE	PORTAL DEL ROBLE	PORTAL DEL ROBLE
826	3580		0	286.00953112000	PORTAL DEL ROBLE	PORTAL DEL ROBLE	PORTAL DEL ROBLE
827	3584		0	384.50811998400	PORTAL DEL ROBLE	PORTAL DEL ROBLE	PORTAL DEL ROBLE
828	3594		0	825.72326258400	PORTAL DEL ROBLE	PORTAL DEL ROBLE	PORTAL DEL ROBLE
829	3602		0	227.49563510000	PORTAL DEL ROBLE	PORTAL DEL ROBLE	PORTAL DEL ROBLE
830	3648		0	313.91160352900	JARDINES DE ROMA	JARDINES DE ROMA	JARDINES DE ROMA
831	3654		0	594.01425264900	JARDINES DE ROMA	JARDINES DE ROMA	JARDINES DE ROMA
832	3688		0	443.62331953400	PROFA. SIMONA BARBA II	PROFA. SIMONA BARBA	MARIA TERESA ROJAS ORIENTE
833	3689	Polylin	636	945.97072430100	PROFESORA SIMONA BARBA	PROFESORA SIMONA BARBA	MARIA TERESA R. NTE, MARIO CARDENAS, JUAN BARRAGAN
834	3693		0	115.55970733300	MANUEL J. CLOUTHIER	MANUEL J. CLOUTHIER	ALFEREZ AMORES DE PERALTA
835	4015		0	941.53499997600	COMPLEJO CIELO V	COMPLEJO CIELO	SUMAS, MEZCALEROS

**PLAN DE ACTUACIÓN MUNICIPAL
PARA EL APROVECHAMIENTO DEL PROGRAMA**

RESCATE DE ESPACIOS PÚBLICOS

SEDESOL



CIUDAD JUÁREZ, CHIHUAHUA

SECRETARÍA DE
DESARROLLO SOCIAL

Vivir Mejor

1	OBJECTO	ENTITY	ID	AREA	NOMBRE	COLONIA	DIRECCION
836	3753		0	485.58412153200	RINCON DEL RIO	RINCON DEL RIO	RIVERA DEL SALADO
837	3791		0	262.31509578500	VALLE DEL MARQUES III	VALLE DEL MARQUES	LIBRAMIENTO REGIONAL SUR
838	3792		0	382.35595835100	VALLE DEL MARQUES IV	VALLE DEL MARQUES	LIBRAMIENTO REGIONAL SUR
839	3808		0	108.49373785400	TERRANOVA SUR	TERRANOVA SUR	MIGUEL DE LA MADRID
840	3809		0	94.47897674920	TERRANOVA SUR II	TERRANOVA SUR	MIGUEL DE LA MADRID
841	3810		0	858.56452049900	TERRANOVA SUR III	TERRANOVA SUR	MONTE GERIZIM
842	3811		0	536.01353801400	TERRANOVA SUR IV	TERRANOVA SUR	MONTE TABOR
843	3870		0	280.39186823800	16 DE SEPTIEMBRE	16 DE SEPTIEMBRE	ISLAS CAROLINAS, ISLA TONGA
844	3899		0	850.97978049000	VILLAS DEL LOBO	VILLAS DEL LOBO	VILLAS DEL LOBO
845	3907		0	117.50812947600	Del Bravo	Del Bravo	Las Garzas
846	3970		0	26.11969281670	Usos Mixtos	Usos Mixtos	Eje Vial Juan Gabriel & Municipio Libre
847	3974		0	996.24354765300	Melchor Ocampo	Melchor Ocampo	Municipio Libre & Brasil
848	3979		0	776.59249964300	6 de Mayo	6 de Mayo	Juchipila & Pumicita
849	3982		0	962.10420388000	AGUILAS DE ZARAGOZA	AGUILAS DE ZARAGOZA	TENOCH, AHUMADA, EIIDO BENITO JUAREZ, TEZOSOMOC
850	4029		0	406.88138728800	HORIZONTES DEL SUR II	HORIZONTES DEL SUR II	DOMINGO GARCIA RAMOS Y PRIV. DOMINGO GARCIA RAMOS
851	4030		0	605.77539065600	HORIZONTES DEL SUR SEC. I ET. I Y II	HORIZONTES DEL SUR SEC. I ET. I Y II	ARQ. WALTER GROPIUS
852	0		0	0.00000000000			
853	0		0	0.00000000000			
854	2152	Polylin	935	478.32797035300	CONDOMINIOS WINSOR V	CONDOMINIOS LAS PALOMAS	SIN NOMBRE
855	347	Polylin	1360	318.71995264600	FOVISSSTE CHAMIZAL I, II	FOVISSSTE CHAMIZAL I, II	RIO VALDIVIA, RIO NIGER, RIO AMUR
856	399	Polylin	1081	309.69672321700	HACIENDAS DEL NOGAL VI	HACIENDAS DEL NOGAL	PASEO DEL NOGAL
857	532	Polylin	32	304.17532084000	LAS ACEQUIAS IV	LAS ACEQUIAS	ACEQUIA DEL CHARRO, ACEQUIA MAYOR Y ACEQUIA DEL PUEBLO
858	534	Polylin	31	373.64631440200	LAS ACEQUIAS II	LAS ACEQUIAS	ACEQUIA SENEQU Y ACEQUIA MAYOR
859	536	Polylin	225	217.30739093600	LA ACEQUIA	LAS ACEQUIAS	ACEQUIA LA FUENTE, ACEQUIA SAN ISIDRO
860	537	Polylin	30	975.67412969000	LAS ACEQUIAS III	LAS ACEQUIAS	ACEQUIA MAYOR Y ACEQUIA ARANDA
861	538	Polylin	315	500.67370334700	ACEQUIAS NORTE III	LAS ACEQUIAS	ARANDA ACEQUIA MAYOR
862	580	Polylin	127	968.26904882500	BOSQUES DE SAN JOSE	BOSQUES DE SAN JOSE	JUAN KEPLER Y BOSQUE DE LOS ARRAYANES
863	1998	Polylin	994	849.80842459700	JARDINES DE SATELITE II	JARDINES DE SATELITE	ESTACION MADERA, NEPTUNO
864	2000	Polylin	993	812.25296525300	JARDINES DE SATELITE III	JARDINES DE SATELITE	ESTACION BARREAL, NEPTUNO
865	2153	Polylin	934	373.34877640700	CALZADA DEL RIO I	CALZADA DEL RIO	TELEGRAFISTAS
866	2586		0	392.63329376400	PARAJES DEL VALLE	PARAJES DEL VALLE	VALLE DE ZARAGOZA, VALLE GRANDE PTE., VALLE GRANDE OTE.
867	2587		0	374.94881665000	Parajes del Valle 2	Parajes del Valle	VALLE DE ZARAGOZA, VALLE GRANDE PTE., VALLE GRANDE OTE.
868	3877		0	865.91323296000	FRACC. JARDINES RESIDENCIAL III	FRACC. JARDINES RESIDENCIAL	RANCHO EL RETIRO SUR, RANCHO EL RETIRO ORIENTE
869	59	Polylin	665	2005.25414928000	LA PERLA	LA PERLA	RANCHO EL JUNCO, RANCHO LOS LIRIOS, RANCHO EL PICACHO
870	77	Polylin	779	1266.42767032000	ZARAGOZA	ZARAGOZA	RAIMUNDO LOPEZ, AVELINA GALLEGOS, FELIPE ANGELES
871	81	Polylin	787	2269.28114738000	AGUILAS DE ZARAGOZA	AGUILAS DE ZARAGOZA	NACACOX, DIVISADERO, HUENMAC, IHUICAMINA
872	171	Polylin	63	2203.36750000000	INSURGENTES	INSURGENTES	RAMON RAYON, DATILERA, MANUEL ACUÑA, CASTAÑO
873	192	Polylin	490	1094.65145626000	LOPEZ MATEOS III	LOPEZ MATEOS	ZACATENCO, AMANALCO, TLALPAN, FRANCISCO PIMENTEL
874	200	Polylin	754	1819.32125000000	FLORES MAGON	FLORES MAGON	MAYAPAN, XOCHICALCO, COPILCO, TOLAN
875	210	Polylin	759	1383.65705292000	TORCAZA, GRANJAS DE CHAPULTEPEC	GRANJAS DE CHAPULTEPEC	CODORNIZ, TORCAS, VERDIN
876	228	Polylin	587	2442.59000000000	PLAZUELA DE ACUÑA I	TORIBIO ORTEGA	TRES CASTILLOS, DE LOS ARENALES, PAZUELA DE ACUÑA, DEL HERRADERO
877	303	Polylin	362	1725.06625000000	TIERRA NUEVA	TIERRA NUEVA 1ERA. ETAPA	EL AMANECER Y EL DESPERTAR

1	OBJECTO	ENTITY	ID	AREA	NOMBRE	COLONIA	DIRECCION
875	210	Polylin	759	1383.65705292000	TORCAZA, GRANJAS DE CHAPULTEPEC	GRANJAS DE CHAPULTEPEC	CODORNIZ, TORCAS, VERDIN
876	228	Polylin	587	2442.59000000000	PLAZUELA DE ACUÑA I	TORIBIO ORTEGA	TRES CASTILLOS, DE LOS ARENALES, PAZUELA DE ACUÑA, DEL HERRADERO
877	303	Polylin	362	1725.06625000000	TIERRA NUEVA	TIERRA NUEVA 1ERA. ETAPA	EL AMANECER Y EL DESPERTAR
878	459	Polylin	357	2218.13029130000	PINO SUAREZ	P. SUAREZ	HINOJOSA, MIGUEL DE LA MADRID
879	2013	Polylin	403	1118.69677589000	PRIMERO DE SEPTIEMBRE	PRIMERO DE SEPTIEMBRE	CASA JANOS, JOSE RIVERA
880							
881							
882							
883	177	Polylin	89	2428.22500000000	PLAZA DE ARMAS	CENTRO	16 DE SEPT. Y NOCHE TRISTE
884	2869		0	1067.02093347000	BELLA VISTA	BELLA VISTA	IGNACIO MEJIA
885	2870		0	1598.18233710000	BELLA VISTA	BELLA VISTA	IGNACIO MEJIA
886	2893		0	1021.52023972000	PARTIDO ROMERO	PARTIDO ROMERO	INSURGENTES MERCADO
887	473	Polylin	93	907.57125361800	PRESIDENCIA MUNICIPAL	CENTRO	H. COLEGIO MILITAR Y RIVAS GUILLEN
888	2871		0	965.41767521400	BELLA VISTA	BELLA VISTA	BEGONIAS
889	2894		0	539.46840376100	PARTIDO ROMERO	PARTIDO ROMERO	INSURGENTES MERCADO
890	219	Polylin	591	308.65750000000	COLINAS DEL SUR	COLINAS DEL SUR	BATALLA DE JUAREZ, BATALLA DEL CARRIZAL, BATALLA DE TOMOCHIC
891	341	Polylin	64	608.81827950200	IGNACIO ALLENDE	TIERRA Y LIBERTAD	21 DE JUNIO, 30 DE OCTUBRE, 15 DE SEPTIEMBRE, 17 DE ENERO
892	1668		0	1182.92454859000	PRADERAS DE LA SIERRA I - V	PRADERAS DE LA SIERRA I - V	LUCERO
893							
894							
895							
896	2883		0	1024.95925773000	PROGRESISTA	PROGRESISTA	PROGRESISTA
897	2644		0	304.22635464400	PASEO DE LOS NOGALES	PASEO DE LOS NOGALES	NUEZ DE MACADAMA
898	671	Polylin	624	652.44632153800	RIVIERA	RIVIERA	PROL. CALZADA DEL RIO 10058
899	672	Polylin	616	460.24159997900	JARDINES DE COYOACAN	JARDINES DE COYOACAN	PROL. CALZADA DEL RIO FTE 10120
900	742	Polylin	461	693.04708916100	RESIDENCIAL LAUSANE I	RESIDENCIAL LAUSANE	PRIV. LAUSANE, MANILA
901	745	Polylin	609	741.28840169300	RESIDENCIAL ANDALUCIA	R. ANDALUCIA	BOUCHE Y MANILA
902	748	Polylin	611	546.86494211400	LOS SAUCOS II	LOS SAUCOS	P. DE LOS SAUCOS Y BOUCHE
903	749	Polylin	610	899.28321356200	LOS SAUCOS I	LOS SAUCOS	P. DE LOS SAUCOS SUR Y BOUCHE
904	750	Polylin	612	489.80020949700	LOS SAUCOS III	LOS SAUCOS	P. DE LOS SAUCOS Y BOUCHE
905	973		0	161.46450750600	Res Montecarlo 3	Res Montecarlo	Montecarlo
906	974		0	468.33283028000	Res Montecarlo	Res Montecarlo	Montecarlo
907	1025		0	311.27283889200	Villas del Rio	Villas del Rio	Villas del Rio
908	1853		0	514.90211895700	Villas Vista del Sol 2	Villas Vista del Sol	
909	1990	Polylin	1043	921.51857667200	JARDINES DE ARAGON XXI	JARDINES DE ARAGON	CERRADA DE BIELSA
910	2162	Polylin	990	149.42216814900	CONDOMINIOS NIZA II	CONDOMINIOS NIZA	SIN NOMBRE
911	2163	Polylin	991	149.42216814100	CONDOMINIOS NIZA I	CONDOMINIOS NIZA	SIN NOMBRE
912	2164	Polylin	989	443.53186082600	FRACC. RODSA	FRACC. RODAS	ANTONIO J. BERMUDEZ
913	2171	Polylin	966	477.21380978100	DE LAS PARCELAS II	PANAMERICANO III	DE LAS PARCELAS
914	2172	Polylin	967	767.92971886500	DE LAS PARCELAS I	PANAMERICANO II	DE LAS PARCELAS
915	2404		0	809.22281432000	RINCONADA DEL RIO 1	RINCONADA DEL RIO	DETROIT
916	3904		0	339.76263453800	RESIDENCIAL FLORENCIA	RESIDENCIAL FLORENCIA	PRIVADA DE FLORENCIA

1	OBJECTID	ENTITY	ID	AREA	NOMBRE	COLONIA	DIRECCION
917	3905		0	61.81132903160	ALAMEDA	ALAMEDA	NEVADA
918	88	Polylin	794	1676.11564789000	AGUILAS DE ZARAGOZA	AGUILAS DE ZARAGOZA	SALVARCAR, DIA DE LA SECRETARIA, DIA DEL TELEFONISTA
919	184	Polylin	782	1022.83500000000	VICENTE GUERRERO	VICENTE GUERRERO	IGNACIO ALDAMA, ESTEBAN CORONADO, MARIANO ESCOBEDO, ORO
920	185	Polylin	85	2368.38199652000	EMILIANO ZAPATA (MONUMENTO)	EMILIANO ZAPATA	ALVARO OBREGON , DIV. NTE.
921	293	Polylin	692	2067.61500002000	RINCON DEL SOL	RINCON DEL SOL	RINCON DE COBRE Y RINCON DEL ORO
922	305	Polylin	694	1086.92125000000	RINCON DEL SOL	RINCON DEL SOL	RINCON DEL COBRE Y RINCON DEL OPALO
923	359	Polylin	1325	1751.53750722000	LA RIOJA III	LA RIOJA	SIN NOMBRE
924	409	Polylin	1028	1024.45175178000	CAMPOS ELISEOS XXII	CAMPOS ELISEOS	SIN NOMBRE
925	465	Polylin	625	1923.91911837000	URANGA	URANGA UNZUETA	ESTOCOLMO CIRCUITO PRONAF
926	469	Polylin	246	1135.15186730000	SEMINARIO	J SEMINARIO	JARDIN MAYOR, P PART (ERMITA)
927	521	Polylin	522	1999.43329799000	CONTINENTAL II	CONTINENTAL	LAS PARCELAS 4960
928	525	Polylin	521	2429.45391350000	CONTINENTAL	CONTINENTAL	LAS PARCELAS 4940
929	555	Polylin	418	1754.02191431000	SAN FRANCISCO	SAN FRANCISCO	SAN FERNANDO Y SAN PEDRO
930	569	Polylin	642	2223.41671461000	BOSQUES DEL VALLE	B. DEL VALLE	CAMINO VIEJO A SAN JOSE 7425
931	588	Polylin	326	1660.41107569000	LOS FRAILES	LOS FRAILES	MISION DE SAN MIGUEL, RETORNO
932	627	Polylin	33	2425.38571533000	CAMPESTRE LAS PALMAS	LOS CIPRESES	CAMINO A SENECA AV DE LAS FLORES
933	650	Polylin	492	1160.07636788000	MISION DE SAN MIGUEL	MISION DE SAN MIGUEL	FRANCISCO GUADERRAMA, AV. DE LA RAZA
934	668	Polylin	620	1086.17224056000	EL PARAISO	EL PARAISO	CALZADA DEL RIO 10055
935	682	Polylin	606	1136.48614689000	LAS VILLAS	LAS VILLAS	FLORIDA Y VALLE DE JUAREZ
936	689	Polylin	638	1059.07403125000	ALONDRA	ALONDRA	CALZADA DEL RIO 9665
937	692	Polylin	394	1532.06000278000	JARDIN ALEMAN	BARREAL	AV. INSURGENTES Y CARLOS PEZA
938	696	Polylin	635	1173.76695217000	VILLAS VISTAS DEL SOL	VISTAS DEL VALLE	CALZADA DEL RIO 8909
939	700	Polylin	452	2441.60573798000	LA MORALEJA	LA MORALEJA	ING. MANUEL CARRILLO, RETORNO
940	739	Polylin	457	1296.59011904000	VILLA JARDIN	V. JARDIN	ENEBRO, CAMINO DE LAS LOMAS
941	769	Polylin	110	2003.55497798000	VISTAS DEL NORTE	VISTAS DEL NORTE	RIO TAMESIS
942	804		1370	1641.96917205000	FRACC. COMPLEJO R I	FRACCIONAMIENTO COMPLEJO R	SANTIAGO TRONCOSO
943	981		0	1399.72518075000	Paseos edl Pinar	Pases del Pinar	Paseos del Pinar
944	1067		0	1850.21288722000	Residencial Almendros	Residencial Almendros	Los Almendros & Paseo los Alamos
945	1068		0	1058.50623053000	Santa Engracia	Santa Engracia	Santa Engracia & Marruecos
946	1087		0	1438.23284305000	Puesta del Sol 3	Puesta del Sol	Puesta de San Carlos
947	1088		0	1783.36989675000	Puesta del Sol	Puesta del Sol	Puesta de San Carlos
948	1089		0	1783.32201474000	Puesta del Sol 2	Puesta del Sol	Puesta de San Carlos
949	1091		0	1052.80455612000	Puesta del Sol 5	Puesta del Sol	Puesta de San Felipe
950	1099		0	2257.67919940000	Paseo del Bosque 2	Paseo del Bosque	Boulevard del Bosque & Paseo del Vivero
951	1101		0	1435.70283183000	Cerrada del Sol	Cerrada del Sol	Paseo del Sol Norte & Paseo del Sol Poniente
952	1126		0	1350.96632244000	Residencial Almendros 7	Residencial Almendros	Paseo los Sauces & Paseo los Nogales
953	1143		0	1172.88264875000	Real de San Jose	Real de San Jose	Real de las Haciendas & Real de San Jose
954	1184		0	1349.85082904000	Haciendas del Campanario	Haciendas del Campanario	Hacienda Virrey Oriente & Hacienda Virrey Sur
955	1890	Polylin	1069	1199.30284895000	HACIENDAS DEL NOGAL XVIII	HACIENDAS DEL NOGAL	PASEO DEL NOGAL
956	1893		0	1151.53121048000	SAN PABLO 1	SAN PABLO	FILIPOS PONIENTE
957	1894		0	1024.95459797000	SAN PABLO 2	SAN PABLO	NEAPOLIS PONIENTE
958	1898		0	1127.05709814000	SAN PABLO 7	SAN PABLO	MILETO

1	OBJECTID	ENTITY	ID	AREA	NOMBRE	COLONIA	DIRECCION
959	1903		0	1102.00436593000	Amaranto	Jardines de Aragon	Amaranto & Circuito Amaranto
960	1904	Polylin	1068	1119.00962742000	HACIENDAS DEL NOGAL XIX	HACIENDAS DEL NOGAL	PASEO DEL NOGAL
961	1906	Polylin	1092	1526.98767837000	JARDINES DE ARAGON VIII	JARDINES DE ARAGON	PASEO DEL NOGAL
962	3189		0	1106.67822079000	JARDINES DE ARAGON	JARDINES DE ARAGON	JARDINES DE ARAGON
963	3193		0	1380.64036801000	JARDINES DE ARAGON	JARDINES DE ARAGON	JARDINES DE ARAGON
964	3194		0	1026.30813122000	JARDINES DE ARAGON	JARDINES DE ARAGON	JARDINES DE ARAGON
965	3198		0	1117.47496180000	JARDINES DE ARAGON	JARDINES DE ARAGON	JARDINES DE ARAGON
966	3201		0	1141.65198343000	JARDINES DE ARAGON	JARDINES DE ARAGON	JARDINES DE ARAGON
967	3208		0	2428.09488612000	JARDINES DE ARAGON	JARDINES DE ARAGON	JARDINES DE ARAGON
968	3508		0	1117.01214410000	JARDINES DE SANTA CLARA	JARDINES DE SANTA CLARA	JARDINES DE SANTA CLARA
969	3511		0	1491.08382893000	JARDINES DE SANTA CLARA	JARDINES DE SANTA CLARA	JARDINES DE SANTA CLARA
970	3664		0	1337.75284835000	LA GRAN MANZANA	LA GRAN MANZANA	LAGRAN MANZANA
971	1432		0	1967.60074930000	Bosques del Sol	Bosques del Sol	Bosques de Monaco & Bosques de Amazonas
972	1437		0	1494.49039843000	Bosques del Sol 3	Bosques del Sol	Bosques de Austria
973	1440		0	1830.40433303000	Bosques del Sol 4	Bosques del Sol	Bosques de Yecora
974	1459		0	1313.59741200000	Bosques del Sol 7	Bosques del Sol	Bosques de Asturias
975	1486		0	2454.48694995000	Privadas Miraloma Sector Frances	Privadas Miraloma Sector Frances	Bretasa & Rodano
976	1504		0	1618.39443205000	San Pablo	San Pablo	Troas Poniente & Troas Norte
977	1679		0	1229.23168033000	RINCONES DE SALVARCAR II	RINCONES DE SALVARCAR II	40 EJI/DATARIOS
978	1850		0	1603.15449454000	QUINTAS DEL VALLE X	QUINTAS DEL VALLE	
979	1851		0	1615.40913291000	QUINTAS DEL VALLE IX	QUINTAS DEL VALLE	ESTANCIA DE LA ASUNCION NORTE
980	1874		0	2224.65208880000	Residencial Almendros 19	Residencial Almendros	
981	1882	Polylin	980	2236.37099833000	JARDINES DEL BOSQUE X	JARDINES DEL BOSQUE	CALLE LAMO, CALLE ALMENDRO
982	1887	Polylin	1063	1298.42255699000	HACIENDAS DEL NOGAL XXIV	HACIENDAS DEL NOGAL	CEIBA, CAMINO A ESCUDERO
983	1908	Polylin	1058	1661.86804549000	JARDINES DE ARAGON XXVII	JARDINES DE ARAGON	SIN NOMBRE
984	1919	Polylin	1062	2169.95724727000	HACIENDAS DEL NOGAL XXV	HACIENDAS DEL NOGAL	CIRCUITO PARAISO NTE. Y NUEZ
985	1920	Polylin	1053	1232.91296041000	JARDINES DE ARAGON XXXII	JARDINES DE ARAGON	SIN NOMBRE
986	1921	Polylin	1054	1117.51810500000	JARDINES DE ARAGON XXXI	JARDINES DE ARAGON	SIN NOMBRE
987	1922		0	1349.04500209000	Hacienda de los Nogales 9	Hacienda de los Nogales	Paraiso & Orquidia
988	1924	Polylin	1049	1453.42773241000	JARDINES DE ARAGON XXXVI	JARDINES DE ARAGON	SIN NOMBRE
989	1927	Polylin	1052	1268.45700514000	JARDINES DE ARAGON XXXIII	JARDINES DE ARAGON	SIN NOMBRE
990	1938	Polylin	1040	1409.04049038000	JARDINES DE ARAGON XXIV	JARDINES DE ARAGON	JARDIN DE ANDALUCIA
991	1940	Polylin	1038	2065.19895180000	JARDINES DE ARAGON XXVI	JARDINES DE ARAGON	JARDIN CASTILLA Y LEON
992	1945	Polylin	1088	2364.36143785000	CAMPOS ELISEOS XVI	CAMPOS ELISEOS	SIN NOMBRE
993	1956	Polylin	973	1194.58469875000	BOSQUES DE SENECA I	BOSQUES DE SENECA	BOSQUES TARAHUMARA
994	1972	Polylin	1126	1213.81506995000	VILLA SOLARES III	VILLA SOLARES	SIN NOMBRE
995	1974	Polylin	1127	1242.31775879000	VILLA SOLARES II	VILLA SOLARES	SIN NOMBRE
996	1975	Polylin	1121	2002.15073115000	VILLA SOLARES VIII	VILLA SOLARES	SIN NOMBRE
997	2011		0	1527.41746376000	Las Acequias 4	Las Acequias	Acequia Romero & Ramon Rivera Lara
998	2015	Polylin	1214	1271.40107494000	PASEOS DEL ALBA V	PASEOS DEL ALBA	PASEO DE LOS COLIBRIES, PASEO DE LOS HALCONES
999	2020		1377	1629.76579117000	FRACC. COMPLEJO R VIII	FRACCIONAMIENTO COMPLEJO R	
1000	2021		1378	1116.24266361000	FRACC. COMPLEJO R IX	FRACCIONAMIENTO COMPLEJO R	RAMACOI

1	OBJECTID	ENTITY	ID	AREA	NOMBRE	COLONIA	DIRECCION
1001	2036	Polylin	1217	1717.88121663000	PASEOS DEL ALBA II	PASEOS DEL ALBA	PASEO DE LAS PALOMAS, PASEO DE LOS CISNES
1002	2160		0	2315.57419203000	Terreno Baldío	Terreno BALDÍO	Paseo del Campestre
1003	2161		0	1531.09752027000	Terreno Baldío 2	Terreno Baldío	Paseo del Campestre
1004	2178	Polylin	1273	1607.78131332000	VILLAS DEL SUR I	VILLAS DEL SUR	MIGUEL DE LA MADRID
1005	2236		0	1791.75024603000	BONANZA RESIDENCIAL 2	BONANZA RESIDENCIAL	DIAMANTE Y OPALCO
1006	2246		0	1511.15039111000	VILLAS ANITAS 1	VILLAS ANITAS	DE LA MOLIENDA
1007	2273		0	1769.69505189000	VALLE DE LOS CANTAROS 2	VALLE DE LOS CANTAROS	VALLE DE LOS CANTAROS
1008	2292		0	1120.01882800000	VEREDAS DEL SOL 5	VEREDAS DEL SOL	VEREDA SEGOBIA
1009	2314		0	1077.80372031000	PARAJES DE ORIENTE 5	PARAJES DE ORIENTE	DESIERTO DE SONORA Y BOULEVARD ZARAGOZA
1010	2349		0	2066.74389170000	LOS PORTALES 1	LOS PORTALES	RAMACIO y PORTAL DE BACO
1011	2352		0	1203.03764622000	LOS PORTALES 4	LOS PORTALES	PORTAL DE HERODES
1012	2355		0	1561.65192343000	LOS PORTALES 7	LOS PORTALES	PORTAL DE CRONOS
1013	2359		0	1115.57127487000	PASEO DEL PARQUE 1	PASEO DEL PARQUE	PARQUE DEL RELOJ
1014	2360		0	1234.65565090000	PASEO DEL PARQUE 2	PASEO DEL PARQUE	PARQUE ESCONDIDO
1015	2367		0	2076.58701601000	CALZADA DEL SOL 1	CALZADA DEL SOL	CALZADA DEL SOL
1016	2369		0	1950.10818086000	CALZADA DEL SOL 3	CALZADA DEL SOL	CALZADA DEL SOL
1017	2374		0	1568.43001761000	CERRADA ANDALUZ 5	CERRADA ANDALUZ	CERRADA ALCAZAR
1018	2377		0	1060.77684498000	LAS ALDABAS 1	LAS ALDABAS	FINISTERRA SUR
1019	2379		0	1037.09203653000	LAS ALDABAS 3	LAS ALDABAS	FINISTERRA NORTE
1020	2381		0	1172.68056478000	HACIENDA LA CANTERA 1	HACIENDA LA CANTERA	HACIENDA SAN CRISTOBAL
1021	2394		0	2047.35510037000	BOSQUES DE SANTA FE 4	BOSQUES DE SANTA FE	BOSQUES SANTA FE
1022	2395		0	1621.01136380000	RUISEÑOR	RUISEÑOR	ACEQUIA RUISEÑOR
1023	2396		0	1221.25901348000	RINCONADA DE LAS FLORES 1	RINCONADA DE LAS FLORES	RINCONADA DE LOS TULIPANES SUR
1024	2398		0	1164.56388800000	RINCONADA DE LAS FLORES 3	RINCONADA DE LAS FLORES	RINCONADA DE LOS TULIPANES SUR
1025	2399		0	1010.85784268000	RINCONADA DE LAS FLORES 4	RINCONADA DE LAS FLORES	RINCONADA DE LOS TULIPANES NORTE
1026	2402		0	1198.89988188000	JARDIN DE LAS MORAS 2	JARDIN DE LAS MORAS	PASEO JARDINES DEL VALLE
1027	2403		0	1322.55136911000	JARDIN DE LAS MORAS 1	JARDIN DE LAS MORAS	PASEO JARDINES DEL VALLE
1028	2405		0	1010.52258152000	RINCONADA DEL RIO 2	RINCONADA DEL RIO	DETROIT
1029	2406		0	1225.48921972000	HABITAD DEL RIO 1	HABITAD DEL RIO	RIO PAPIGOCHI
1030	2407		0	1543.00129831000	HABITAD DEL RIO 2	HABITAD DEL RIO	RIO PAPIGOCHI
1031	2425		0	1542.70565863000	HACIENDA SENEUCU 2	HACIENDA SENEUCU	HACIENDA DE SANTA RITA
1032	2426		0	1314.40463733000	HACIENDA SENEUCU 3	HACIENDA SENEUCU	HACIENDA DE SANTA RITA
1033	2433		0	2159.25055430000	CAMPOS ELISEOS	CAMPOS ELISEOS	ORLEANS
1034	2437		0	1410.66624730000	RESIDENCIAL PUEBLO DEL SOL	RESIDENCIAL PUEBLO DEL SOL	SIERRA DE LOS ROBLES
1035	2442		0	1108.93065953000	RESIDENCIAL PUEBLO DEL SOL	RESIDENCIAL PUEBLO DEL SOL	PUEBLO DE ARARECO
1036	2446		0	2400.01577790000	SAN PEDRO DEL REAL	SAN PEDRO DEL REAL	ESCONDIDA DE SAN PEDRO DEL REAL ORIENTE
1037	2451		0	2028.17373695000	COUNTRY NOGAL	COUNTRY NOGAL	CIRCUITO CASTAÑO
1038	2453		0	1695.39928625000	COUNTRY NOGAL	COUNTRY NOGAL	CIRCUITO BAMBU
1039	2458		0	1695.39928635000	COUNTRY NOGAL	COUNTRY NOGAL	CIRCUITO AMAPA
1040	2459		0	1983.54694867000	COUNTRY NOGAL	COUNTRY NOGAL	ALMENDRO
1041	2481		0	1405.81587523000	PRADERAS DEL SOL	PRADERAS DEL SOL	SOL DE VILLA NUEVA Y SOL DE PUEBLO VIEJO
1042	2522		0	1532.12389714000	SANTA MONICA	SANTA MONICA	SANTA RITA Y SANTA BARBARA

1	OBJECTID	ENTITY	ID	AREA	NOMBRE	COLONIA	DIRECCION
1043	2523		0	1024.86252387000	SANTA MONICA	SANTA MONICA	SAN JACINTO
1044	2524		0	1869.98131620000	SANTA MONICA	SANTA MONICA	SANTA EULALIA Y PRIVADA SAN CAYETANO
1045	2525		0	1024.86252387000	SANTA MONICA	SANTA MONICA	SANTO TOMAS
1046	2526		0	1481.41401650000	SANTA MONICA	SANTA MONICA	SAN IGNACIO Y SANTA CATALINA
1047	2527		0	1024.84439858000	SANTA MONICA	SANTA MONICA	SAN PEDRO
1048	2528		0	1024.84439859000	SANTA MONICA	SANTA MONICA	SAN CARLOS
1049	2529		0	1901.76028858000	SANTA MONICA	SANTA MONICA	SANTA CLARA
1050	2530		0	1024.84439858000	SANTA MONICA	SANTA MONICA	SANTA ANA
1051	2531		0	1019.07138231000	SANTA MONICA	SANTA MONICA	SAN BERNARDO
1052	2532		0	1019.07138232000	SANTA MONICA	SANTA MONICA	SAN FERNANDO
1053	2533		0	1019.07138230000	SANTA MONICA	SANTA MONICA	SAN VICENTE
1054	2534		0	1024.84439859000	SANTA MONICA	SANTA MONICA	SAN GABRIEL
1055	2535		0	1024.84439857000	SANTA MONICA	SANTA MONICA	SAN DIEGO
1056	2556		0	2359.66212221000	REAL DEL SOL	REAL DEL SOL	REAL DEL SOL
1057	2557		0	1667.69680688000	QUINTAS ESMERALDA	QUINTAS ESMERALDA	PASEO RUBI
1058	2560		0	1454.65462785000	QUINTAS ESMERALDA	QUINTAS ESMERALDA	PASEO TURQUESA
1059	2561		0	1286.42209926000	VILLAS SOLARES	VILLAS SOLARES	
1060	2562		0	1315.10624708000	VILLAS SOLARES	VILLAS SOLARES	SOLAR DE CLAVELES
1061	2563		0	1815.26606322000	HACIENDA LA CANTERA	HACIENDA LA CANTERA	
1062	2564		0	1939.62263116000	RINCONES DE CARTAGENA	RINCONES DE CARTAGENA	ACEREO Y LARNES
1063	2565		0	2138.40282378000	RINCONES DE CARTAGENA	RINCONES DE CARTAGENA	TARAZA
1064	2566		0	1322.32904015000	RINCONES DE CARTAGENA	RINCONES DE CARTAGENA	TARAZA Y ALBAYAR
1065	2567		0	2010.04019270000	RINCONES DE CARTAGENA	RINCONES DE CARTAGENA	ALBAYAR Y LARNES
1066	2569		0	1249.42924881000	RINCONES DE CARTAGENA	RINCONES DE CARTAGENA	ALHAMA y LAS ALMUNIAS
1067	2571		0	1317.63846470000	LAS ALDABAS	LAS ALDABAS	PORTOBELLO ORIENTE
1068	2572		0	1620.81881441000	PORTALES DE ABADIA	PORTALES DE ABADIA	PORTALES DE ABADIA
1069	2574		0	2413.14658320000	RINCON DE LAS FLORES	RINCON DE LAS FLORES	RINCON DE LAS FLORES
1070	2575		0	1088.26863344000	PORTALES DE ABADIA	PORTALES DE ABADIA	PORTALES DE ABADIA
1071	2589		0	1097.15426114000	COMPLEJO ROMA X	COMPLEJO ROMA	YEPOMERA
1072	2611		0	2148.13987421000	PRIVADA MIRALOMA SECTOR ESPAÑOL	PRIVADA MIRALOMA SECTOR ESPAÑOL	
1073	2642		0	1257.91562534000	PASEO DE LOS NOGALES	PASEO DE LOS NOGALES	NUEZ DE LA INDIA
1074	2643		0	1333.47427053000	PASEO DE LOS NOGALES	PASEO DE LOS NOGALES	NUEZ DE CASTILLA
1075	2648		0	1699.25064660000	PASEO DE LOS NOGALES	PASEO DE LOS NOGALES	NUEZ DE MACADAMA
1076	2650		0	1861.91787125000	PASEO DE LOS NOGALES	PASEO DE LOS NOGALES	NUEZ DE CASTAÑA
1077	2655		0	1942.76340955000	PASEO DE LOS NOGALES	PASEO DE LOS NOGALES	NUEZ DE CAOBA
1078	2665		0	1041.59999995000	COLONIAL DEL VALLE	COLONIAL DEL VALLE	HACIENDA DEL HERRADERO PONIENTE
1079	2667		0	1041.60000002000	COLONIAL DEL VALLE	COLONIAL DEL VALLE	HACIENDA DE LA FLOR PONIENTE
1080	2682		0	1998.20803799000	HACIENDA DEL SOL	HACIENDA DEL SOL	HACIENDA DE LOS ALMENDROS
1081	2683		0	1077.45888203000	HACIENDA DEL SOL	HACIENDA DEL SOL	HACIENDA DE LOS CEREZOS
1082	2821		0	1465.38844118000	RINCON DEL SOL	RINCON DEL SOL	RINCON DEL CUARZO Y RINCON DE ONIX
1083	2859		0	1849.38214906000	EL MEZQUITAL	EL MEZQUITAL	MEZQUITE AZUL Y ALPISTE
1084	2884		0	1274.17195469000	PROGRESISTA	PROGRESISTA	PROGRESISTA

**PLAN DE ACTUACIÓN MUNICIPAL
PARA EL APROVECHAMIENTO DEL PROGRAMA**

RESCATE DE ESPACIOS PÚBLICOS



CIUDAD JUÁREZ, CHIHUAHUA

SECRETARÍA DE
DESARROLLO SOCIAL

Vivir Mejor

1	OBJECTID	ENTITY	ID	AREA	NOMBRE	COLONIA	DIRECCION
1085	2885		0	1180.35098503000	PROGRESISTA	PROGRESISTA	PROGRESISTA
1086	2887		0	1249.80054077000	PROGRESISTA	PROGRESISTA	PROGRESISTA
1087	2909		0	1483.49612321000	NOGALES	NOGALES	NOGALES
1088	2912		0	1172.91310394000	EXHIPODROMO	EXHIPODROMO	EXHIPODROMO
1089	2916		0	1620.48185745000	JARDINES CAMPESTRE	JARDINES CAMPESTRE	JARDINES CAMPESTRE
1090	3019		0	2136.82458102000	LOS CEDROS	LOS CEDROS	LOS CEDROS
1091	3064		0	1867.19281989000	ROMA	ROMA	ROMA
1092	3074		0	1823.60768703000	COLONIAL DEL VALLE	COLONIAL DEL VALLE	COLONIAL DEL VALLE
1093	3209		0	1740.20870510000	JARDINES DE ARAGON	JARDINES DE ARAGON	JARDINES DE ARAGON
1094	3214		0	1015.54804046000	PRIVADA MIRALOMA SECTOR ESPAÑOL	PRIVADA MIRALOMA SECTOR ESPAÑOL	PRIVADA MIRALOMA SECTOR ESPAÑOL
1095	3221		0	1304.67805793000	PRIVADA MIRALOMA SECTOR ESPAÑOL	PRIVADA MIRALOMA SECTOR ESPAÑOL	PRIVADA MIRALOMA SECTOR ESPAÑOL
1096	3229		0	1147.50639469000	PRIVADA MIRALOMA SECTOR ESPAÑOL	PRIVADA MIRALOMA SECTOR ESPAÑOL	PRIVADA MIRALOMA SECTOR ESPAÑOL
1097	3237		0	1080.81116779000	CERRADA ANDALUZ	CERRADA ANDALUZ	CERRADA ANDALUZ
1098	3279		0	1945.47907456000	PRADERAS DEL SOL	PRADERAS DEL SOL	PRADERAS DEL SOL
1099	3280		0	2020.82865664000	LAS LUNAS	LAS LUNAS	LAS LUNAS
1100	3284		0	1554.52557250000	LAS LUNAS	LAS LUNAS	LAS LUNAS
1101	3325		0	1447.79151006000	PASEO DEL REAL	PASEO DEL REAL	PASEO DEL REAL
1102	3348		0	1792.67792495000	RINCONES DE SANTA FE	RINCONES DE SANTA FE	RINCONES DE SANTA FE
1103	3350		0	1747.45981167000	RINCONES DE SANTA FE	RINCONES DE SANTA FE	RINCONES DE SANTA FE
1104	3375		0	1021.07180982000	HARMONI	HARMONI	HARMONI
1105	3380		0	1099.96244879000	HARMONI	HARMONI	HARMONI
1106	3385		0	2197.63281104000	HARMONI	HARMONI	HARMONI
1107	3387		0	1587.19858584000	HARMONI	HARMONI	HARMONI
1108	3397		0	1461.20784914000	GARDENO	GARDENO	GARDENO
1109	3408		0	1831.88994404000	GARDENO	GARDENO	GARDENO
1110	3410		0	1162.48444207000	GARDENO	GARDENO	GARDENO
1111	3427		0	1072.81481528000	GARDENO	GARDENO	GARDENO
1112	3446		0	1118.08144794000	GARDENO	GARDENO	GARDENO
1113	3485		0	1895.45020581000	LA SARZANA	LA SARZANA	LA SARZANA
1114	3486		0	1684.55538519000	LA SARZANA	LA SARZANA	LA SARZANA
1115	3487		0	2285.26590485000	LA SARZANA	LA SARZANA	LA SARZANA
1116	3489		0	1999.98843793000	LA GIRALDA	LA GIRALDA	LA GIRALDA
1117	3514		0	1556.44385580000	JARDINES DE SANTA CLARA	JARDINES DE SANTA CLARA	JARDINES DE SANTA CLARA
1118	3515		0	2135.50740616000	RINCONES DE ORIENTE	RINCONES DE ORIENTE	RINCONES DE ORIENTE
1119	3516		0	1548.23148661000	RINCONES DE ORIENTE	RINCONES DE ORIENTE	RINCONES DE ORIENTE
1120	3520		0	1000.90593322000	CANTO DE CATANIA	CANTO DE CATANIA	CANTO DE CATANIA
1121	3529		0	1101.58806869000	JARDINES DE SAN MIGUEL	JARDINES DE SAN MIGUEL	JARDINES DE SAN MIGUEL
1122	3534		0	1483.05051108000	JARDINES DE SAN MIGUEL	JARDINES DE SAN MIGUEL	JARDINES DE SAN MIGUEL
1123	3629		0	1209.40827688000	PORTAL DE LOS OLIVOS	PORTAL DE LOS OLIVOS	PORTAL DE LOS OLIVOS
1124	3630		0	1104.93095515000	PORTAL DE LOS OLIVOS	PORTAL DE LOS OLIVOS	PORTAL DE LOS OLIVOS
1125	3762		0	1449.29248080000	PARAJES DE SAN ISIDRO 2 III	PARAJES DE SAN ISIDRO 2	VOLCAN BARU Y VOLCAN HUILA
1126	3763		0	1375.64088054000	PARAJES DE SAN ISIDRO 2 IV	PARAJES DE SAN ISIDRO 2	VOLCAN ANDRESITA Y VOLCAN SIERRA NEGRA

1	OBJECTID	ENTITY	ID	AREA	NOMBRE	COLONIA	DIRECCION
1184	1039		0	305.89165099300	Alondra	Alondra	Alondra & Calzada del Rio
1185	1040		0	209.33793908600	Villas San Rafael 2	Villas San Rafael	Villas San Rafael
1186	1041		0	291.88594622400	Villas San Rafael	Villas San Rafael	Villas San Rafael
1187	1045		0	301.63714843900	Marruecos	Marruecos	Marruecos
1188	1046		0	436.25793094700	Marruecos 2	Marruecos	Marruecos
1189	1047		0	936.60230798800	Alcazar II (capri)	Alcazar II (capri)	Antonio Jaime Bermudez
1190	1069		0	500.80375057400	Santa Engracia 2	Santa Engracia	Santa Engracia & Marruecos
1191	1090		0	780.29647847100	Puesta del Sol 4	Puesta del Sol	Puesta de San Felipe
1192	1100		0	452.36637485800	Boulevard del Bosque 3	Paseo del Bosque	Boulevard del Bosque & Paseo de la Rinconada
1193	1114		0	201.25895873300	BOSQUES DE SENEQU	BOSQUES DE SENEQU	BOSQUE DE SENEQU
1194	1121		0	506.92814856900	Residencial Almendros 2	Residencial Almendros	Paseo los Alamos & Paseo los Moros
1195	1123		0	520.07740689300	Residencial Almendros 5	Residencial Almendros	Paseo los Sauces & Paseo los Alamos
1196	1131		0	790.04314147900	Residencial Almendros 19	Residencial Almendros	Privada los Nogales
1197	1148		0	536.52139596600	Bugambillas 2	Bugambillas	Residencial Bugambillas
1198	1845		0	955.84337883100	QUINTAS DEL VALLE	QUINTAS DEL VALLE	ESTANCIA DEL CARMEN SUR
1199	1897		0	248.97060650000	SAN PABLO 6	SAN PABLO	CORINTIO
1200	3188		0	822.26316236100	JARDINES DE ARAGON	JARDINES DE ARAGON	JARDINES DE ARAGON
1201	3190		0	987.32132084800	JARDINES DE ARAGON	JARDINES DE ARAGON	JARDINES DE ARAGON
1202	3195		0	928.85949081400	JARDINES DE ARAGON	JARDINES DE ARAGON	JARDINES DE ARAGON
1203	3196		0	641.58296639100	JARDINES DE ARAGON	JARDINES DE ARAGON	JARDINES DE ARAGON
1204	3197		0	634.21333864400	JARDINES DE ARAGON	JARDINES DE ARAGON	JARDINES DE ARAGON
1205	3199		0	863.01506721200	JARDINES DE ARAGON	JARDINES DE ARAGON	JARDINES DE ARAGON
1206	3202		0	478.52867879400	JARDINES DE ARAGON	JARDINES DE ARAGON	JARDINES DE ARAGON
1207	3509		0	312.04736683800	JARDINES DE SANTA CLARA	JARDINES DE SANTA CLARA	JARDINES DE SANTA CLARA
1208	1211		0	840.69564064900	Villa del Lago	Villa del Lago	Villa del Lago
1209	1227		0	544.14910444400	Villas Sta. Teresa	Villas Coyoc	Villas Coyoc
1210	1406		0	254.05887794000	Comunitario	Acequias del Sur	Sin Dato
1211	1411		0	820.49537812500	Acequias del Sur	Acequias del Sur	Sin Dato
1212	1427		0	887.90582271000	Bosques del Sol 2	Bosques del Sol	Bosques de Amazonas
1213	1456		0	369.83807182300	Bosques del Sol 5	Bosques del Sol	Bosques de Yecora
1214	1460		0	869.36530434000	Bosques del Sol 6	Bosques del Sol	Bosques de Asturias
1215	1474		0	410.15312502100	Misiones de Santa Fe	Misiones de Santa Fe	Camino Escudero
1216	1482		0	485.37248715000	Satelite II	Satelite II	Estacion Lucero
1217	1483		0	518.53086015700	Satelite I	Satelite I	Estacion Lucero
1218	1484		0	864.25443201300	PORTAL DEL SOL III	PORTAL DEL SOL	VALLE DEL SOL
1219	1875	Polylin	494	766.64009302900	Residencial Hacienda	Residencial Hacienda	Hacienda Residencial Ote.
1220	1918	Polylin	1042	777.72096901900	JARDINES DE ARAGON XXII	JARDINES DE ARAGON	CERRADA DE ARANDA
1221	1923		0	953.88272859000	Hacienda de los Nogales 10	Hacienda de los Nogales	Paraiso & Helecho
1222	1932	Polylin	1046	666.05891003000	JARDINES DE ARAGON XVIII	JARDINES DE ARAGON	CERRADA DE ALCORISA
1223	1934	Polylin	1045	960.44865571800	JARDINES DE ARAGON XIX	JARDINES DE ARAGON	CERRADA DE TERUEL
1224	1990		0	842.32711225100	QUINTAS DEL VALLE IX	QUINTAS DEL VALLE	ESTANCIA DE LA ASUNCION NORTE
1225	1996	Polylin	1117	347.73168488900	PORTAL DEL SOL II	PORTAL DEL SOL	VALLE DEL SOL

**PLAN DE ACTUACIÓN MUNICIPAL
PARA EL APROVECHAMIENTO DEL PROGRAMA**

RESCATE DE ESPACIOS PÚBLICOS

SEDESOL



SECRETARÍA DE
DESARROLLO SOCIAL

Vivir Mejor

IMIP

CIUDAD JUÁREZ, CHIHUAHUA

1	OBJECTID	ENTITY	ID	AREA	NOMBRE	COLONIA	DIRECCION
1226	2109	Polylin	1036	449.26690394000	CONDOMINIOS WINSOR I	CONDOMINIOS WINSOR	SIN NOMBRE
1227	2137	Polylin	496	128.27627841500	MONUMENTO A FCO. VILLA	CENTRO	DALIAS, CORONEL SILVERIO TABARES, CAUCHO
1228	2144	Polylin	938	492.72146007300	RESIDENCIAL LOS SAUCOS	RESIDENCIAL LOS SAUCOS	PASEO DE LOS SAUCOS
1229	2235		0	737.08326679000	BONANZA RESIDENCIAL 1	BONANZA RESIDENCIAL	DIAMANTE
1230	2237		0	428.07527287200	BONANZA RESIDENCIAL 3	BONANZA RESIDENCIAL	BONANZA Y BONANZA
1231	2238		0	729.17126739900	BONANZA RESIDENCIAL 4	BONANZA RESIDENCIAL	BONANZA Y RUBI
1232	2239		0	57.69939834740	BONANZA RESIDENCIAL 5	BONANZA RESIDENCIAL	ZAFIRO
1233	2240		0	60.85936416730	BONANZA RESIDENCIAL 6	BONANZA RESIDENCIAL	DIAMANTE
1234	2241		0	722.05160060500	CERRADA LOS OLIVOS 1	CERRADA LOS OLIVOS	OLIVO DORADO
1235	2245		0	948.59118073400	PASEO DEL REAL 3	PASEO DEL REAL	PASEO JARDINES
1236	2280		0	928.19571899300	JARDINES DE SAN CARLOS 1	JARDINES DE SAN CARLOS	REGION DE LOMBARDIA
1237	2283		0	768.21692297400	JARDINES DE SAN CARLOS 4	JARDINES DE SAN CARLOS	REGION DE LOMBARDIA
1238	2284		0	667.04242626800	JARDINES DE SAN CARLOS 5	JARDINES DE SAN CARLOS	REGION DE BAROSSA Y PASEO DE SAN CARLOS
1239	2285		0	337.21349828300	JARDINES DE SAN CARLOS 6	JARDINES DE SAN CARLOS	REGION DE BAROSSA Y PASEO DE SAN CARLOS
1240	2288		0	651.80652181400	JARDINES DE SAN CARLOS 9	JARDINES DE SAN CARLOS	PASEO DE SAN CARLOS
1241	2289		0	417.79165691200	JARDINES DE SAN CARLOS 10	JARDINES DE SAN CARLOS	PASEOS DE SAN CARLOS
1242	2291		0	689.73593449000	VEREDAS DEL SOL 2	VEREDAS DEL SOL	VEREDA DE SEGOVIA Y VEREDA ANDALUCIA
1243	2293		0	282.52656743100	VEREDAS DEL SOL 4	VEREDAS DEL SOL	VEREDA SEGOVIA Y VEREDA ANDALUCIA
1244	2294		0	153.87770526000	VEREDAS DEL SOL 3	VEREDAS DEL SOL	VEREDA SEGOVIA Y VEREDA ANDALUCIA
1245	2353		0	492.77470224800	LOS PORTALES 5	LOS PORTALES	PORTAL DE HERODES
1246	2354		0	490.84680595600	LOS PORTALES 6	LOS PORTALES	PORTAL DE HERODES
1247	2361		0	717.51245945300	PASEO DEL PARQUE 3	PASEO DEL PARQUE	PARQUE DE CHAPULTEPEC-PARQUE DEL RELOJ
1248	2362		0	407.00084562400	PASEO DEL PARQUE 4	PASEO DEL PARQUE	PARQUE CENTRAL-PARQUE DEL RELOJ Y PARQUE ELISEOS
1249	2364		0	340.78121918400	PASEO DEL PARQUE 6	PASEO DEL PARQUE	PARQUE CENTRAL
1250	2365		0	796.66655537800	PASEO DEL PARQUE 7	PASEO DEL PARQUE	PARQUE CHAMIZAL-PARQUE CENTRAL,
1251	2366		0	643.80834063000	PASEO DEL PARQUE 8	PASEO DEL PARQUE	PARQUE HUNDIRDO Y PARQUE CENTRAL
1252	2368		0	366.13952332300	CALZADA DEL SOL	CALZADA DEL SOL	CALZADA DEL SOL
1253	2370		0	952.59364333500	CERRADA ANDALUZ 1	CERRADA ANDALUZ	CERRADA CASARES
1254	2371		0	454.25340437200	CERRADA ANDALUZ 2	CERRADA ANDALUZ	CERRADA ALCAZAR
1255	2373		0	363.61932952900	CERRADA ANDALUZ 4	CERRADA ANDALUZ	CERRADA ALCAZAR
1256	2382		0	174.92701406200	RESIDENCIAL FLORENCIA 1	RESIDENCIAL FLORENCIA	PRIVADA DE FLORENCIA
1257	2383		0	452.02574702200	REAL DEL SOL II 1	REAL DEL SOL II	REAL DE GRIJALVA
1258	2384		0	446.80093291900	REAL DEL SOL II 2	REAL DEL SOL II	REAL DE JERONIMO Y REAL DE CORTES
1259	2397		0	909.66054371600	RINCONADA DE LAS FLORES 2	RINCONADA DE LAS FLORES	RINCONADA DE LOS TULIPANES SUR
1260	2400		0	381.53633001800	RINCONADA DE LAS FLORES 5	RINCONADA DE LAS FLORES	RINCONADA DE LOS TULIPANES NORTE
1261	2409		0	227.12483063900	CALZADA DEL SOL 4	CALZADA DEL SOL	CALZADA DEL SOL
1262	2410		0	49.12676269580	CALZADA DEL SOL 5	CALZADA DEL SOL	CALZADA DEL SOL
1263	2422		0	195.88909314200	HABITAD DEL RIO	HABITAD DEL RIO	RIO PARRAL Y RIO SIRUPA
1264	2423		0	118.42846849300	HABITAD DEL RIO	HABITAD DEL RIO	RIO PARRAL Y RIO SIRUPA
1265	2427		0	861.62858134300	HACIENDA SENEUCU 4	HACIENDA SENEUCU	HACIENDA DE TEQUISQUIAPAN
1266	2429		0	516.94662239100	COLONIAL	COLONIAL	PRIVADA SENEUCU
1267	2430		0	251.67896362900	DE LA PRIMAVERA	DE LA PRIMAVERA	DE LA PRIMAVERA

1	OBJECTID	ENTITY	ID	AREA	NOMBRE	COLONIA	DIRECCION
1268	2431		0	310.04554140000	DE LA PRIMAVERA 2	DE LA PRIMAVERA	DE LA PRIMAVERA
1269	2432		0	558.05344826900	DE LA PRIMAVERA 3	DE LA PRIMAVERA	DE LA PRIMAVERA
1270	2438		0	829.71641738500	RESIDENCIAL PUEBLO DEL SOL 3	RESIDENCIAL PUEBLO DEL SOL	SIERRA DE LOS ROBLES
1271	2439		0	219.66836864700	RESIDENCIAL PUEBLO DEL SOL 2	RESIDENCIAL PUEBLO DEL SOL	SIERRA DE LOS ROBLES
1272	2441		0	883.61354314400	RESIDENCIAL PUEBLO DEL SOL	RESIDENCIAL PUEBLO DEL SOL	PUEBLO DE TOMOCHI
1273	2444		0	699.85356511300	RESIDENCIAL PUEBLO DEL SOL	RESIDENCIAL PUEBLO DEL SOL	PUEBLO DE CREEL
1274	2497		0	188.03661529000	RINCON DEL AMANECEER	RINCON DEL AMANECEER	
1275	2498		0	225.73730630400	RINCON DEL AMANECEER	RINCON DEL AMANECEER	
1276	2512		0	575.96489959400	PRIVADAS CAPISTRANO	PRIVADAS CAPISTRANO	
1277	2546		0	164.77899223000	PRADERAS DEL SOL	PRADERAS DEL SOL	SOL DE RIO Y SOL DEL LAGO
1278	2550		0	610.44362137300	JARDINES DE SAN CARLOS	JARDINES DE SAN CARLOS	PASEO SAN CARLOS
1279	2552		0	703.72734918800	MISION DEL SOL	MISION DEL SOL	NUEVA CALIFORNIA
1280	2553		0	971.95116292700	MISION DEL SOL	MISION DEL SOL	NUEVA CALIFORNIA
1281	2554		0	678.04771762200	MISION DEL SOL	MISION DEL SOL	NUEVA GALICIA
1282	2555		0	321.63760769500	MISION DEL SOL	MISION DEL SOL	NUEVA GALICIA
1283	2559		0	883.66296300400	QUINTAS ESMERALDA	QUINTAS ESMERALDA	PASEO DE LA JOYA
1284	2570		0	812.80737528300	LAS ALDABAS	LAS ALDABAS	PALMANOVA NORTE
1285	2602		0	484.54550408400	HACIENDA SAN PAULO (HACIENDA DE LAS TORRES)	HACIENDA SAN PAULO (HACIENDA DE LAS TORRES)	HACIENDA SAN PAULO (HACIENDA DE LAS TORRES)
1286	2624		0	191.76032002100	PUESTA DEL SOL 6	PUESTA DEL SOL	PUESTA DE SAN FELIPE
1287	2651		0	836.99879546000	PASEO DE LOS NOGALES	PASEO DE LOS NOGALES	NUEZ DE ANACARDO
1288	2652		0	708.62510496000	PASEO DE LOS NOGALES	PASEO DE LOS NOGALES	NUEZ DE BETEL
1289	2653		0	759.22998484300	PASEO DE LOS NOGALES	PASEO DE LOS NOGALES	NUEZ AMERICANA
1290	2657		0	825.55536066600	PASEO DE LOS NOGALES	PASEO DE LOS NOGALES	NUEZ DEL PARA
1291	2684		0	760.17688425400	HACIENDA DEL SOL	HACIENDA DEL SOL	HACIENDA DE LOS ALMENDROS
1292	2723		0	471.44513710900	LA PARCELA	LA PARCELA	CAROLINA Y ALEJANDRINA ESPINO
1293	2872		0	177.44058752500	BELLA VISTA	BELLA VISTA	JOSE MARIA ARTEABA Y BAGONIAS
1294	2877		0	310.02707574700	BELLA VISTA	BELLA VISTA	IGNACIO ALDAMA
1295	2878		0	407.93526710000	LA PLAYA	LA PLAYA	CESAR MARTINO TORRES
1296	2886		0	511.45011304800	PROGRESISTA	PROGRESISTA	PROGRESISTA
1297	2890		0	635.86896814800	RICARDO MONTOYA	RICARDO MONTOYA	COPENHAGUE
1298	2891		0	112.10005119600	RICARDO MONTOYA	RICARDO MONTOYA	COPENHAGUE
1299	2892		0	764.46341191700	LAUSANE	LAUSANE	PRIVADA PROGRESO
1300	2895		0	390.84570944600	EXCELENCIA	EXCELENCIA	EXCELENCIA
1301	2898		0	719.08797215200	BIFAM. CAMPESTRE MA. ISABEL	BIFAM. CAMPESTRE MA. ISABEL	MA ISABEL
1302	2904		0	157.43318727400	VILLAS DEL RIO	VILLAS DEL RIO	DEL RIO
1303	2905		0	147.40147482700	VILLAS DEL RIO	VILLAS DEL RIO	DEL RIO
1304	2906		0	161.58889971700	VILLAS DEL RIO	VILLAS DEL RIO	DEL RIO
1305	2907		0	142.04375173100	VILLAS DEL RIO	VILLAS DEL RIO	DEL RIO
1306	2908		0	631.04261266500	VILLAS DEL RIO	VILLAS DEL RIO	DEL RIO
1307	2910		0	266.10077357200	GENOVA	GENOVA	GENOVA
1308	2911		0	30.52413964830	GENOVA	GENOVA	GENOVA

**PLAN DE ACTUACIÓN MUNICIPAL
PARA EL APROVECHAMIENTO DEL PROGRAMA**

RESCATE DE ESPACIOS PÚBLICOS

SEDESOL



SECRETARÍA DE
DESARROLLO SOCIAL

Vivir Mejor

CIUDAD JUÁREZ, CHIHUAHUA

1	OBJECTID	ENTITY	ID	AREA	NOMBRE	COLONIA	DIRECCION
1310	2914		0	81.46373144340	RES. LAS VILLAS	RESIDENCIAL LAS VILLAS	DEL RIO
1311	2915		0	225.89859765700	RES. LAS VILLAS	RESIDENCIAL LAS VILLAS	DEL RIO
1312	2918		0	533.74806570200	AMPLIACION FRONTERIZA	AMPLIACION FRONTERIZA	NAVOJOA,CANANEA,ISLA CAIMAN
1313	2923		0	90.87928557440	VALLE VERDE	VALLE VERDE	VALLE VERDE
1314	2926		0	816.95264878300	QUINTAS DEL LAGO	QUINTAS DEL LAGO	QUINTAS DEL LAGO
1315	2928		0	259.23781786900	RINCONES DE SANTA RITA	RINCONES DE SANTA RITA	RINCONES DE SANTA RITA
1316	2929		0	827.88598907200	TRES TORRES	TRES TORRES	TRES TORRES
1317	2930		0	513.70079158100	TRES TORRES	TRES TORRES	TRES TORRES
1318	2931		0	46.41348466440	TRES TORRES	TRES TORRES	TRES TORRES
1319	2932		0	245.23480521500	TRES TORRES	TRES TORRES	TRES TORRES
1320	2934		0	292.27925987200	TRES TORRES	TRES TORRES	TRES TORRES
1321	2935		0	260.20764797000	TRES TORRES	TRES TORRES	TRES TORRES
1322	2936		0	174.70303457400	TRES TORRES	TRES TORRES	TRES TORRES
1323	2976		0	899.62347994400	SAN ANTONIO SENEQU	SAN ANTONIO SENEQU	SAN ANTONIO SENEQU
1324	2978		0	864.70371539500	VILLAS SANTA FE	VILLAS SANTA FE	VILLAS SANTA FE
1325	2979		0	102.66847928900	VILLAS SANTA FE	VILLAS SANTA FE	VILLAS SANTA FE
1326	2980		0	497.86352542800	CAMPOS ELISEOS	CAMPOS ELISEOS	VERSALLES
1327	2981		0	472.10185943000	CAMPOS ELISEOS	CAMPOS ELISEOS	VERSALLES Y PSEO 2
1328	2982		0	443.00583353200	CAMPOS ELISEOS	CAMPOS ELISEOS	PASEO 9
1329	2983		0	893.21489159500	CAMPOS ELISEOS	CAMPOS ELISEOS	PASEO 8
1330	2985		0	100.30300019700	CAMPOS ELISEOS	CAMPOS ELISEOS	PASEO 8
1331	2988		0	69.12976398470	LAS HADAS	LAS HADAS	LAS HADAS
1332	2989		0	177.21815572700	VILLA MANZANARES	VILLA MANZANARES	PRIV. DE SANTA MARTHA
1333	2990		0	250.47633241400	VILLA MANZANARES	VILLA MANZANARES	PRIV. DE SANTA MARTHA
1334	2993		0	729.92930175200	VILLA SAN PABLO	VILLA SAN PABLO	VILLA SAN PABLO
1335	2994		0	933.83138760600	VILLAS SAN ANGELA A Y B	VILLAS SAN ANGELA A Y B	VILLA SAN ANGEL Y PROFRA. JULIETA BUCHANAN
1336	2995		0	403.13921138700	VILLAS SAN ANGELA A Y B	VILLAS SAN ANGELA A Y B	VILLAS SAN ANGEL Y PROFRAJULIETA BUCHANAN
1337	2996		0	285.33750041200	VILLAS SAN ANGELA A Y B	VILLAS SAN ANGELA A Y B	VILLAS SAN ANGEL Y PROFRAJULIETA BUCHANAN
1338	2997		0	246.88554061200	DEL AGUA	DEL AGUA	DEL AGUA
1339	2999		0	938.10531244500	JARDIN	JARDIN	JARDIN
1340	3000		0	36.13610917660	AVIACION	AVIACION	AVIACION
1341	3001		0	0.00000000000	AVIACION	AVIACION	AVIACION
1342	3002		0	462.20083830500	AVIACION	AVIACION	AVIACION
1343	3004		0	735.02496632200	LAS NUECES	LAS NUECES	PROFR.ALEJANDRO AGUIRRE LAREDDO
1344	3005		0	205.95035646300	PALMAS SENEQU	PALMAS SENEQU	PALMAS SENEQU
1345	3006		0	54.46481445950	PALMAS SENEQU	PALMAS SENEQU	PALMAS SENEQU
1346	3008		0	347.43348652300	RINCON DEL PORTAL	RINCON DEL PORTAL	RINCON DEL PORTAL
1347	3009		0	652.97378870700	JARDIN DEL SENEQU	JARDIN DEL SENEQU	JARDIN DEL SENEQU
1348	3012		0	602.95690988200	BOSQUES DE SICOMORO	BOSQUES DE SICOMORO	BOSQUES DE SICOMORO
1349	3013		0	281.00289418900	BOSQUES DE SICOMORO	BOSQUES DE SICOMORO	BOSQUES DE SICOMORO
1350	3014		0	200.92393816100	REFORMA	REFORMA	REFORMA
1351	3015		0	30.37544994290	REFORMA	REFORMA	REFORMA

1	OBJECTID	ENTITY	ID	AREA	NOMBRE	COLONIA	DIRECCION
1352	3016		0	99.65059930970	REFORMA	REFORMA	REFORMA
1353	3017		0	52.02985054870	REFORMA	REFORMA	REFORMA
1354	3020		0	554.39010712800	RESIDENCIAL HACIENDA	RESIDENCIAL HACIENDA	RESIDENCIAL HACIENDA
1355	3021		0	317.38201360700	PASEO DEL VALLE	PASEO DEL VALLE	PASEO DEL VALLE
1356	3022		0	125.62795598200	ALCAZAR I	ALCAZAR I	ALCAZAR I
1357	3023		0	601.50169399300	VILLAS SANTA TERESA	VILLAS SANTA TERESA	VILLAS SANTA TERESA
1358	3024		0	192.56999996700	NIZA	NIZA	NIZA
1359	3040		0	463.26059189500	SATELITE	SATELITE	SATELITE
1360	3041		0	442.32145259700	MIRALOMA	MIRALOMA	MIRALOMA
1361	3042		0	396.95357641800	MIRALOMA	MIRALOMA	MIRALOMA
1362	3043		0	370.55398871500	SATELITE II	SATELITE II	SATELITE II
1363	3056		0	484.49154041900	MEDANOS	MEDANOS	MEDANOS
1364	3066		0	340.75654341700	AGUILAS	AGUILAS	AGUILAS
1365	3078		0	535.64830289000	REAL DE SAN JOSE	REAL DE SAN JOSE	REAL DE SAN JOSE
1366	3079		0	562.74851505000	REAL DE SAN JOSE	REAL DE SAN JOSE	REAL DE SAN JOSE
1367	3090		0	506.86994230000	RODRIGUEZ BORUNDA	RODRIGUEZ BORUNDA	RODRIGUEZ BORUNDA
1368	3091		0	173.47613147400	RODRIGUEZ BORUNDA	RODRIGUEZ BORUNDA	RODRIGUEZ BORUNDA
1369	3092		0	178.62961018000	RODRIGUEZ BORUNDA	RODRIGUEZ BORUNDA	RODRIGUEZ BORUNDA
1370	3100		0	809.58856329900	MONUMENTAL	MONUMENTAL	MONUMENTAL
1371	3111		0	468.53189936000	MONTEMAYOR	MONTEMAYOR	MONTEMAYOR
1372	3112		0	288.65319485300	CERRADA ARBOLEDAS	CERRADA ARBOLEDAS	CERRADA ARBOLEDAS
1373	3113		0	391.90610879600	REAL DEL SOL	REAL DEL SOL	REAL DEL SOL
1374	3172		0	304.74404057600	JARDIN DE LAS MORAS	JARDIN DE LAS MORAS	JARDIN DE LAS MORAS
1375	3175		0	386.12832717400	JARDIN DE LAS MORAS	JARDIN DE LAS MORAS	JARDIN DE LAS MORAS
1376	3176		0	353.67068795400	JARDIN DE LAS MORAS	JARDIN DE LAS MORAS	JARDIN DE LAS MORAS
1377	3179		0	227.10008576600	REYNA FABIOLA	REYNA FABIOLA	REYNA FABIOLA
1378	3180		0	626.29148376900	REYNA FABIOLA	REYNA FABIOLA	REYNA FABIOLA
1379	3210		0	287.26728201500	JARDINES DE ARAGON	JARDINES DE ARAGON	JARDINES DE ARAGON
1380	3215		0	981.71701584300	PRIVADA MIRALOMA SECTOR ESPA	PRIVADA MIRALOMA SECTOR ESPA	PRIVADA MIRALOMA SECTOR ESPA
1381	3216		0	703.52191325000	PRIVADA MIRALOMA SECTOR ESPA	PRIVADA MIRALOMA SECTOR ESPA	PRIVADA MIRALOMA SECTOR ESPA
1382	3217		0	292.19540454300	PRIVADA MIRALOMA SECTOR ESPA	PRIVADA MIRALOMA SECTOR ESPA	PRIVADA MIRALOMA SECTOR ESPA
1383	3218		0	368.00772928800	PRIVADA MIRALOMA SECTOR ESPA	PRIVADA MIRALOMA SECTOR ESPA	PRIVADA MIRALOMA SECTOR ESPA
1384	3220		0	827.07313188600	PRIVADA MIRALOMA SECTOR ESPA	PRIVADA MIRALOMA SECTOR ESPA	PRIVADA MIRALOMA SECTOR ESPA
1385	3222		0	241.05795892100	PRIVADA MIRALOMA SECTOR ESPA	PRIVADA MIRALOMA SECTOR ESPA	PRIVADA MIRALOMA SECTOR ESPA
1386	3223		0	369.41705648300	PRIVADA MIRALOMA SECTOR ESPA	PRIVADA MIRALOMA SECTOR ESPA	PRIVADA MIRALOMA SECTOR ESPA
1387	3224		0	338.51522006300	PRIVADA MIRALOMA SECTOR ESPA	PRIVADA MIRALOMA SECTOR ESPA	PRIVADA MIRALOMA SECTOR ESPA
1388	3226		0	264.16589796200	PRIVADA MIRALOMA SECTOR ESPA	PRIVADA MIRALOMA SECTOR ESPA	PRIVADA MIRALOMA SECTOR ESPA
1389	3233		0	355.95461168000	LAS ALDABAS	LAS ALDABAS	LAS ALDABAS
1390	3282		0	206.35971257600	LAS LUNAS	LAS LUNAS	LAS LUNAS
1391	3283		0	851.74815759600	LAS LUNAS	LAS LUNAS	LAS LUNAS
1392	3349		0	455.95392588400	RINCONES DE SANTA FE	RINCONES DE SANTA FE	RINCONES DE SANTA FE
1393	3351		0	752.08895615700	RINCONES DE SANTA FE	RINCONES DE SANTA FE	RINCONES DE SANTA FE

**PLAN DE ACTUACIÓN MUNICIPAL
PARA EL APROVECHAMIENTO DEL PROGRAMA**

RESCATE DE ESPACIOS PÚBLICOS



CIUDAD JUÁREZ, CHIHUAHUA

SECRETARÍA DE
DESARROLLO SOCIAL

Vivir Mejor

1	OBJECTID	ENTITY	ID	AREA	NOMBRE	COLONIA	DIRECCION
1394	3357		0	633.08470197700	HARMONI	HARMONI	HARMONI
1395	3358		0	691.71270841500	HARMONI	HARMONI	HARMONI
1396	3359		0	940.93894080500	HARMONI	HARMONI	HARMONI
1397	3360		0	610.62244292200	HARMONI	HARMONI	HARMONI
1398	3361		0	437.80158393600	HARMONI	HARMONI	HARMONI
1399	3362		0	484.17474564000	HARMONI	HARMONI	HARMONI
1400	3363		0	957.25255021600	HARMONI	HARMONI	HARMONI
1401	3364		0	676.12387027600	HARMONI	HARMONI	HARMONI
1402	3366		0	735.20724089200	HARMONI	HARMONI	HARMONI
1403	3369		0	951.99654283300	HARMONI	HARMONI	HARMONI
1404	3370		0	945.68857616000	HARMONI	HARMONI	HARMONI
1405	3383		0	399.41294941800	HARMONI	HARMONI	HARMONI
1406	3384		0	910.93354701500	HARMONI	HARMONI	HARMONI
1407	3386		0	930.78618854000	HARMONI	HARMONI	HARMONI
1408	3390		0	147.85837496000	GARDENO	GARDENO	GARDENO
1409	3405		0	144.00001968400	GARDENO	GARDENO	GARDENO
1410	3419		0	221.88092484200	GARDENO	GARDENO	GARDENO
1411	3420		0	144.00000000000	GARDENO	GARDENO	GARDENO
1412	3421		0	144.00000000300	GARDENO	GARDENO	GARDENO
1413	3422		0	264.09534277800	GARDENO	GARDENO	GARDENO
1414	3423		0	267.75652296500	GARDENO	GARDENO	GARDENO
1415	3424		0	158.76209664100	GARDENO	GARDENO	GARDENO
1416	3425		0	195.71687831200	GARDENO	GARDENO	GARDENO
1417	3428		0	195.76775686700	GARDENO	GARDENO	GARDENO
1418	3429		0	195.66167295900	GARDENO	GARDENO	GARDENO
1419	3430		0	144.00000000000	GARDENO	GARDENO	GARDENO
1420	3431		0	144.00000000800	GARDENO	GARDENO	GARDENO
1421	3432		0	143.99999999900	GARDENO	GARDENO	GARDENO
1422	3433		0	144.00000000200	GARDENO	GARDENO	GARDENO
1423	3435		0	193.56087675900	GARDENO	GARDENO	GARDENO
1424	3436		0	230.72909786400	GARDENO	GARDENO	GARDENO
1425	3439		0	885.69417819200	GARDENO	GARDENO	GARDENO
1426	3442		0	921.06447582300	GARDENO	GARDENO	GARDENO
1427	3445		0	791.43273095300	GARDENO	GARDENO	GARDENO
1428	3447		0	688.06356563900	GARDENO	GARDENO	GARDENO
1429	3464		0	472.39719994500	VALLE DE ALLENDE	VALLE DE ALLENDE	VALLE DE ALLENDE
1430	3465		0	478.15912757700	VALLE DE ALLENDE	VALLE DE ALLENDE	VALLE DE ALLENDE
1431	3466		0	745.29507740300	VALLE DE ALLENDE	VALLE DE ALLENDE	VALLE DE ALLENDE
1432	3472		0	957.81938494500	LA SARZANA	LA SARZANA	LA SARZANA
1433	3473		0	338.14864118400	LA SARZANA	LA SARZANA	LA SARZANA
1434	3474		0	813.74255050900	LA SARZANA	LA SARZANA	LA SARZANA
1435	3475		0	775.78405019900	LA SARZANA	LA SARZANA	LA SARZANA

1	OBJECTID	ENTITY	ID	AREA	NOMBRE	COLONIA	DIRECCION
1436	3476		0	528.57040376000	LA SARZANA	LA SARZANA	LA SARZANA
1437	3477		0	647.90338524000	LA SARZANA	LA SARZANA	LA SARZANA
1438	3478		0	236.13646085200	LA SARZANA	LA SARZANA	LA SARZANA
1439	3480		0	198.25443010300	LA SARZANA	LA SARZANA	LA SARZANA
1440	3481		0	292.81231740100	LA SARZANA	LA SARZANA	LA SARZANA
1441	3490		0	323.49530077200	LA GIRALDA	LA GIRALDA	LA GIRALDA
1442	3491		0	443.96978738900	LA GIRALDA	LA GIRALDA	LA GIRALDA
1443	3521		0	654.93479987800	CANTO DE CATANIA	CANTO DE CATANIA	CANTO DE CATANIA
1444	3523		0	566.67476467500	JARDINES DE SAN MIGUEL	JARDINES DE SAN MIGUEL	JARDINES DE SAN MIGUEL
1445	3525		0	331.15581621100	JARDINES DE SAN MIGUEL	JARDINES DE SAN MIGUEL	JARDINES DE SAN MIGUEL
1446	3526		0	804.82810144500	JARDINES DE SAN MIGUEL	JARDINES DE SAN MIGUEL	JARDINES DE SAN MIGUEL
1447	3527		0	883.41896820500	JARDINES DE SAN MIGUEL	JARDINES DE SAN MIGUEL	JARDINES DE SAN MIGUEL
1448	3528		0	643.18384211000	JARDINES DE SAN MIGUEL	JARDINES DE SAN MIGUEL	JARDINES DE SAN MIGUEL
1449	3530		0	336.40592171900	JARDINES DE SAN MIGUEL	JARDINES DE SAN MIGUEL	JARDINES DE SAN MIGUEL
1450	3531		0	278.33847470000	JARDINES DE SAN MIGUEL	JARDINES DE SAN MIGUEL	JARDINES DE SAN MIGUEL
1451	3532		0	406.28763232600	JARDINES DE SAN MIGUEL	JARDINES DE SAN MIGUEL	JARDINES DE SAN MIGUEL
1452	3533		0	239.94421903900	JARDINES DE SAN MIGUEL	JARDINES DE SAN MIGUEL	JARDINES DE SAN MIGUEL
1453	3628		0	327.66265675400	PORTAL DE LOS OLIVOS	PORTAL DE LOS OLIVOS	PORTAL DE LOS OLIVOS
1454	3653		0	120.00100002900	JARDINES DE ROMA	JARDINES DE ROMA	JARDINES DE ROMA
1455	3789		0	359.56210796100	VALLE DEL MARQUES	VALLE DEL MARQUES	LUBRAMIENTO REGIONAL SUR
1456	3850		0	916.34043819800	JARDINES DE SAN PABLO 1	JARDINES DE SAN PABLO	CERRADA DE ESMIRNA
1457	3861		0	640.90344755900	TERRAGONA II	TERRAGONA	TERRAGONA
1458	3862		0	807.22821007300	PUERTA DE HIERRO I	PUERTA DE HIERRO I	PUERTA DE HIERRO I
1459	3864		0	347.76791679900	FRONTERIZA	FRONTERIZA	MARCELO CARAVEO, BOHEMIA, TECATE, GUILLERMO PRIETO LUJAN
1460	3875		0	427.11263801400	Jardines Residencial 4	Jardines Residencial	Privada Acequia Mayor
1461	3881		0	632.62253798700	FLORESTA	FLORESTA	PRIVADA FLORESTA
1462	3882		0	197.55339440700	FLORESTA	FLORESTA	PRIVADA FLORESTA
1463	3883		0	738.46720607700	PASEO DE LAS PALMAS	PASEO DE LAS PALMAS	PALMA DE IGUAZU
1464	3884		0	586.82117245200	PASEO DE LAS PALMAS	PASEO DE LAS PALMAS	PALMA BLANCA
1465	3885		0	706.76666354200	PASEO DE LAS PALMAS	PASEO DE LAS PALMAS	PALMA PEJIBAYE
1466	3886		0	151.87545771700	PASEO DE LAS PALMAS	PASEO DE LAS PALMAS	PASEO DE LAS PALMAS
1467	3890		0	307.36239214100	PASEO DE LAS PALMAS	PASEO DE LAS PALMAS	PALMA DEL NILO
1468	3906		0	481.80013992800	Del Bravo	Del Bravo	Las Garzas
1469	3910		0	771.74812072900	Pinar del Rio 12	Pinar del Rio I	Del Robledar & Del Olivar
1470	3913		0	539.55463394300	CERRADA ARBOLEDAS	CERRADA ARBOLEDAS	ARBOLEDA DE LOS PINOS
1471	3920		0	842.63515123100	MISION DEL SOL	MISION DEL SOL	NUEVA CALIFORNIA
1472	3926		0	450.84853157300	Misiones de San Jose	Misiones de San Jose	Camino Viejo a San Jose
1473	3928		0	684.74149030500	LA FLORIDA	LA FLORIDA	LA FLORIDA
1474	3929		0	606.15453689000	LA FLORIDA	LA FLORIDA	LA FLORIDA
1475	3930		0	719.99999999600	LA FLORIDA	LA FLORIDA	LA FLORIDA
1476	3931		0	720.00000001600	LA FLORIDA	LA FLORIDA	LA FLORIDA
1477	2378		0	660.76961974300	LAS ALDABAS 2	LAS ALDABAS	PORTOBELLO SUR

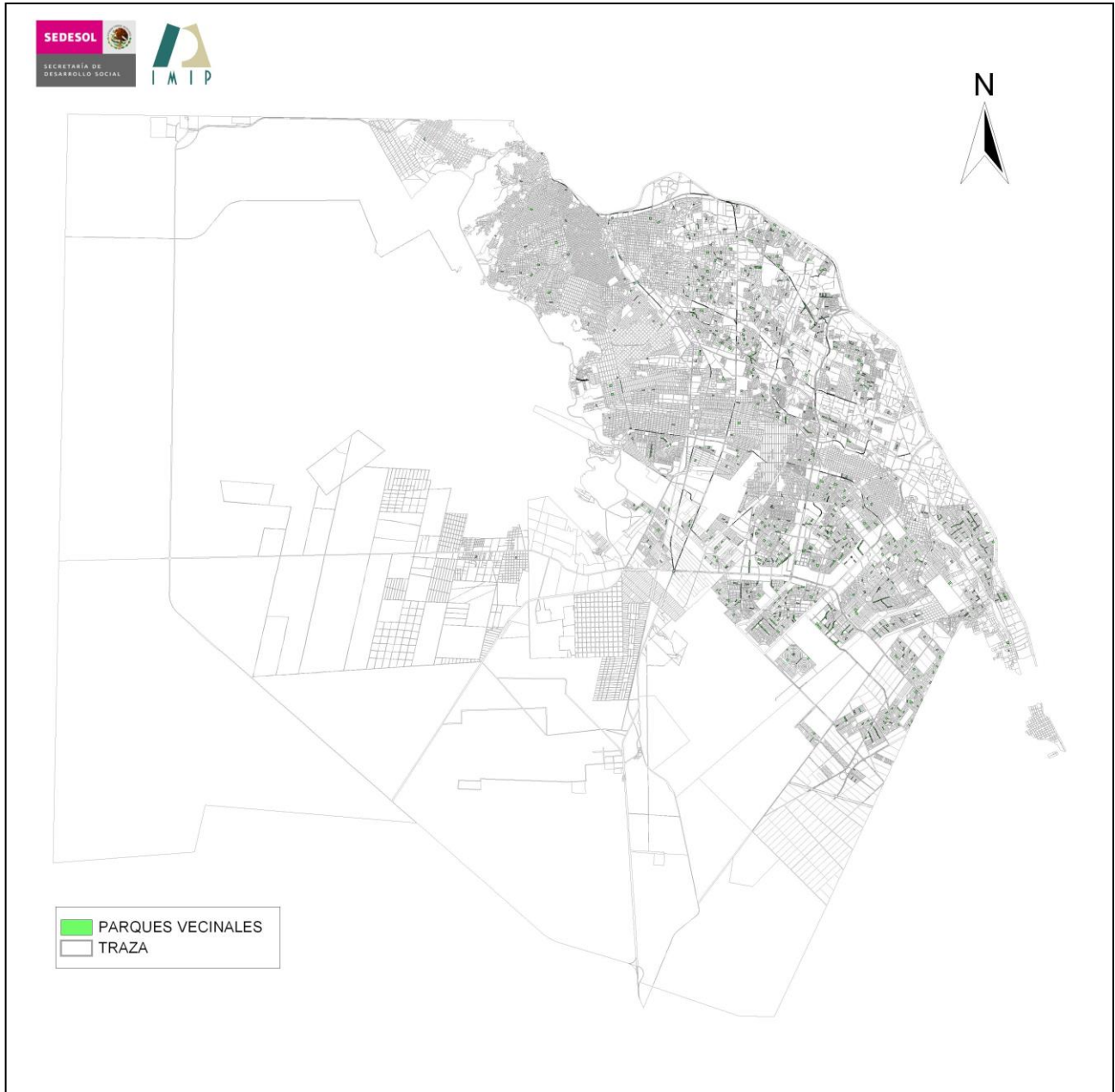


Gráfico 25: Parques vecinales en Ciudad Juárez 2010

Fuente: IMIP 2012. Elaboración propia en base al SIGMUN

1	OBJECTO/ENTITY	ID	ÁREA	NOMBRE	COLONIA	DIRECCION	OBSERVACION
2	859	0	3002.3466001000	Cloro	Altavista	Ingeniero Bernardo Norzagaray & Cloro	Acequia
3	2520	0	7868.08395622000	PREDIO LOS OJITOS	PREDIO LOS OJITOS	YESO	ANDADOR AJARDINADO EN MAL ESTADO
4	3831	0	3814.85998602000	LAS ALMERAS	LAS ALMERAS	HACIENDA ORQUIDIA	ANDADOR ARBOLADO TIENE POZO DE INFILTRACION
5	2039	818	3935.9690379000	RIVERAS DEL BRAVO XV	RIVERAS DEL BRAVO	RIVERA DE CORTES SIELO XXI	AREA DE JUEGOS INFANTILES. AREAS ARBOLADAS. POZO DE CAPTACION
6	535	171	3520.94837670000	EL VERGEL	EL VERGEL	PASEO DEL VERGEL Y PASEO DEL NARANJO	AREA VERDE
7	3996	0	2675.89701648000	GARDENO	GARDENO	GARDENO	AREA VERDE EN FRACC. CERRADO
8	281	144	4738.03898693000	PASEO DE LAS TORRES	PASEO DE LAS TORRES	DURANGO Y PASEO DE LA CATEDRAL	AREA AJARDINADA
9	51	652	3565.45149274000	ANEKO PARAJES DEL SUR	ANEKO PARAJES DEL SUR	CAMPO GRANDE, SIN NOMBRE	AREA ARBOLADA
10	52	653	3938.0899062000	ANEKO PARAJES DEL SUR	ANEKO PARAJES DEL SUR	CAMPO GRANDE, SANTA CRUZ	AREA ARBOLADA
11	56	669	3749.08147398000	FRAY GARCIA DE SAN FRANCISCO	FRAY GARCIA DE SAN FRANCISCO	12 DE SEPTIEMBRE DE 1659, FRAY BENITO DE LA NAVIDAD, FRAY JUAN	AREA ARBOLADA
12	1675	0	3755.27027072000	Hacienda de las Torres 19	Hacienda de las Torres	Hacienda las Trancas & Arabe	Area arbolada
13	2687	0	2672.68467328000	PARAJES DEL SUR	PARAJES DEL SUR	VILLA VICENCIO	AREA ARBOLADA
14	2688	0	2562.72059782000	PARAJES DEL SUR	PARAJES DEL SUR	BAHIA BLANCA	AREA ARBOLADA
15	159	92	2830.0299998000	POPULAR	POPULAR	HELIO, MARGARITA, BLVD. BERNARDO NORZAGARAY	AREA ARBOLADA Y CON JUEGOS INFANTILES
16	424	442	4189.78097987000	PUNTE ALTO	PUNTE ALTO	SAN LUIS, HANGAR, HELIPUERTO	AREA ARBOLADA Y CON JUEGOS INFANTILES
17	730	248	3603.63152382000	FIDEL VELAZQUEZ III	FIDEL VELAZQUEZ III	OBREROS, CROM Y CTM	AREA ARBOLADA Y CON JUEGOS INFANTILES
18	1769	0	3878.69491863000	La Perla	La Perla	Rancho Candelaria & Rancho el Berrendo	Area arbolada. Cuenta con juegos infantiles y andadores arbolados
19	37	579	4295.93366605000	PARAJES DEL SUR	PARAJES DEL SUR	SANTIAGO DEL ESTERO, VILLA VICENCIO	AREA ARBORIZADA
20	467	269	3513.21028217000	LAS ARCADAS	LAS ARCADAS	RIO CHURUBUSCO Y RIO AMACUZAC	AREA ARBORIZADA
21	741	328	3559.98365618000	FIDEL VELAZQUEZ VI	F. VELAZQUEZ	IMPRESORES Y ELECTRICISTAS	AREA ARBORIZADA
22	972	0	2547.08049954000	2da. BUROCRATA	2da. BUROCRATA	LOS ECHAVE	AREA ARBORIZADA
23	2089	580	4393.85154870000	PARAJES DEL SUR	PARAJES DEL SUR	MAR AZUL, VILLA GESSSEL, VILLA VICENCIO	AREA ARBORIZADA
24	2090	581	3968.78938030000	PARAJES DEL SUR	PARAJES DEL SUR	VILLA VICENCIO, PASEOS DEL SUR, MAR AZUL	AREA ARBORIZADA
25	1541	0	5234.29009469000	Infonavit Juarez Nuevo 2	Infonavit Juarez Nuevo	Ricardo Salgado & General Juan Felipe Rico	Area arborizada
26	488	501	6678.33970001000	PLAZA DE GORTARI	INFONAVIT ANGEL TRIAS	JILOTEPEC Y PIÑA	AREA ARBORIZADA
27	215	477	2710.03500030000	CIUDAD MODERNA I	CIUDAD MODERNA	GOLFO DE GENOVEVA, GOLFO DE TEHUANTEPEC, GOLFO DE GUINEA	AREA ARBORIZADA Y CON JUEGOS INFANTILES.
28	436	678	8218.89112421000	HACIENDA DE LAS TORRES	HACIENDA DE LAS TORRES	V. LOBERADO TOLEDO, DESIERTO DE SHARA	AREA ARBORIZADA CON DIQUE DE CAPTACION
29	241	121	8108.62874984000	MORLOS II	MORLOS II	Avdo 1223 Y AMERICA CENTENTRIONAL	AREA ARBORIZADA CON JUEGOS INFANTILES
30	284	108	5572.94130580000	TORRES DEL SUR AMPLIACION	TORRES DEL SUR AMPLIACION	GERONIMO BALLEZA Y GENERAL MOTORS	AREA ARBORIZADA CON JUEGOS INFANTILES
31	3093	0	5807.0218622000	LOS CIPRESSES	LOS CIPRESSES	LOS CIPRESSES	AREA ARBORIZADA CON JUEGOS INFANTILES
32	287	150	8646.04749999000	PRADERAS DEL SUR	PRADERAS DEL SUR	RAMON RAYON Y BUFALO	APEA ARBORIZADA CON JUEGOS INFANTILES. EL POLIGONO TIENE TINACO
33	31	555	8289.83154089000	PARAJES DEL SUR	PARAJES DEL SUR	BAHIA BLANCA, BAHIA VICENCIO	AREA ARBORIZADA JUEGOS INFANTILES
34	35	576	6879.68973046000	PARAJES DEL SUR	PARAJES DEL SUR	MAR AZUL, TIERRA DE FUEGO, VILLA GESSSEL	AREA ARBORIZADA JUEGOS INFANTILES
35	36	577	5286.21440501000	PARAJES DEL SUR	PARAJES DEL SUR	TIERRA DE FUEGO, SANTIAGO DEL ESTERO	AREA ARBORIZADA JUEGOS INFANTILES
36	308	708	3271.63750000000	HORIZONTES DEL SUR	HORIZONTES DEL SUR	ARO. A BOARI, ARO. RAMON FLORES JOSE VILLEGAS	AREA ARBORIZADA TIENE POZO DE CAPTACION DE AGUA PLUVIAL
37	327	624	3876.87370000000	RIVERAS DEL BRAVO XLIV	RIVERAS DEL BRAVO	RIVERA DE LAS BARBARRAS, RIVERA DE LAS PIEDRAS, RIVERA DE LAS PIEDRAS	AREA ARBORIZADA Y CON JUEGOS INFANTILES
38	129	851	2514.94388238000	RIVERAS DEL BRAVO XLVIII	RIVERAS DEL BRAVO	RIVERA PEÑASCO, SIERRA DEL NORTE, RIVERA DE COLUMEL	AREA ARBORIZADA Y CON JUEGOS INFANTILES
39	130	852	4637.87440249000	RIVERAS DEL BRAVO XLIX	RIVERAS DEL BRAVO	RIVERA DE LORETO, RIVERA PEÑASCO, RIVERA DE ALTAMIRA, RIVERA DE OUS	AREA ARBORIZADA Y CON JUEGOS INFANTILES
40	296	739	4924.61375000000	HORIZONTES DEL SUR	HORIZONTES DEL SUR	ADOBES FCO. GLZ. BOCANEGRA KENZO TAGE	AREA ARBORIZADA Y CON JUEGOS INFANTILES
41	2690	0	6111.02810632000	PARAJES DEL SUR	PARAJES DEL SUR	PARAJES DEL SUR	AREA ARBORIZADA Y CON JUEGOS INFANTILES.
42	2691	0	6380.89450976000	PARAJES DEL SUR	PARAJES DEL SUR	TIERRA DE FUEGO, MAR AZUL	AREA ARBORIZADA Y CON JUEGOS INFANTILES.
43	46	627	3924.47871728000	RINCONES DE SALVARCAR	RINCONES DE SALVARCAR	ADRIATICO, IBERICA, ECUATORIAL, PACIFICO NORTE	AREA ARBORIZADA Y CON JUEGOS INFANTILES
44	244	472	3114.12374999000	ECCO 2000 I	ECCO 2000	HIERNA, LINCE	AREA ARBORIZADA Y CON JUEGOS INFANTILES
45	252	463	3435.85000000000	BOSQUES BONITO	BOSQUES BONITO	PINO PIÑONERO, PRIVADA, AGUASCALIENTES, AGUASCALIENTES	AREA ARBORIZADA Y CON JUEGOS INFANTILES
46	253	595	4859.30375001000	BOSQUES DE SALVARCAR	BOSQUES DE SALVARCAR	ENCINO, PINO VERDE, DURANGO, AV. SANTIAGO TRONCOSO	AREA ARBORIZADA Y CON JUEGOS INFANTILES
47	271	130	3494.37133676000	TORRES DEL SUR	TORRES DEL SUR	PALACIO DE MITLA Y AV. DE LAS TORRES	AREA ARBORIZADA Y CON JUEGOS INFANTILES
48	273	101	3455.68750000000	PRADERAS DEL SUR	PRADERAS DEL SUR	R. RAYON, ALAMOGORDO, CLYFF	AREA ARBORIZADA Y CON JUEGOS INFANTILES
49	587	537	3092.99592650000	TIERRA Y LIBERTAD	TIERRA Y LIBERTAD	RUBEN JARAMILLO, E ZAPATA	AREA ARBORIZADA Y CON JUEGOS INFANTILES
50	670	136	4916.88407719000	DEL FUTURO	DEL FUTURO	2 DE ABRIL Y PABLO NERUDA	AREA ARBORIZADA Y CON JUEGOS INFANTILES
51	3679	0	3992.21194848000	ROMA PONIENTE	ROMA PONIENTE	ROMA PONIENTE	AREA ARBORIZADA Y CON JUEGOS INFANTILES
52	1964	1193	2963.84825042000	DEL VERGEL II	DEL VERGEL	DE LA FUNDICION	AREA ARBORIZADA Y CON JUEGOS INFANTILES
53	3094	0	2886.84076134000	LOS CIPRESSES	LOS CIPRESSES	LOS CIPRESSES	AREA ARBORIZADA Y CON JUEGOS INFANTILES
54	3293	0	4667.82079942000	URBIVILLA DEL CEDRO	URBIVILLA DEL CEDRO	URBIVILLA DEL CEDRO	AREA ARBORIZADA Y CON JUEGOS INFANTILES
55	3294	0	3014.24482469000	URBIVILLA DEL CEDRO	URBIVILLA DEL CEDRO	URBIVILLA DEL CEDRO	AREA ARBORIZADA Y CON JUEGOS INFANTILES
56	3295	0	3772.68782440000	URBIVILLA DEL CEDRO	URBIVILLA DEL CEDRO	URBIVILLA DEL CEDRO	AREA ARBORIZADA Y CON JUEGOS INFANTILES
57	3302	0	3816.89516980000	SENDEROS DE SAN ISIDRO	SENDEROS DE SAN ISIDRO	SENDEROS DE SAN ISIDRO	AREA ARBORIZADA Y CON JUEGOS INFANTILES
58	3339	0	4595.02501838000	VILLAS DE ALCALA	VILLAS DE ALCALA	VILLAS DE ALCALA	AREA ARBORIZADA Y CON JUEGOS INFANTILES
59	3340	0	4367.27138511000	VILLAS DE ALCALA	VILLAS DE ALCALA	VILLAS DE ALCALA	AREA ARBORIZADA Y CON JUEGOS INFANTILES
60	3537	0	3691.61592046000	URBIVILLA DEL PRADO I	URBIVILLA DEL PRADO I	URBIVILLA DEL PRADO I	AREA ARBORIZADA Y CON JUEGOS INFANTILES
61	3538	0	2619.36830128000	URBIVILLA DEL PRADO I	URBIVILLA DEL PRADO I	URBIVILLA DEL PRADO I	AREA ARBORIZADA Y CON JUEGOS INFANTILES
62	3542	0	3215.24480614000	URBIVILLA DEL PRADO I	URBIVILLA DEL PRADO I	URBIVILLA DEL PRADO I	AREA ARBORIZADA Y CON JUEGOS INFANTILES
63	74	732	8420.17887795000	PATRIA	PATRIA	PUERTO ARISTA, PUERTO ADOLFO LOPEZ MATEOS, PUERTO SANTA CRUZ, PUERTO	AREA ARBORIZADA Y CON JUEGOS INFANTILES
64	149	875	7773.63148210000	RIVERAS DEL BRAVO ETAPA VIII	RIVERAS DEL BRAVO ETAPA VIII	RIVERA DEL PASO, RIVERA DEL OLIMPIO	AREA ARBORIZADA Y CON JUEGOS INFANTILES
65	150	876	7265.38090220000	RIVERAS DEL BRAVO ETAPA VIII	RIVERAS DEL BRAVO ETAPA VIII	RIVERA DEL PASO, RIVERA DEL OLIMPIO	AREA ARBORIZADA Y CON JUEGOS INFANTILES
66	173	318	4020.81500000000	DURANGO	DURANGO	CIRONCO, CADMIO, FRAY GARCIA DE SAN FCO., DONATO GUERRA	AREA ARBORIZADA Y CON JUEGOS INFANTILES. CUENTA CON ALBERCA
67	25	542	3885.71530717000	PRADERA DE LAS TORRES	PRADERA DE LAS TORRES	PRIVADO TORREONITO, PRADERA DE LOS TORREONES	APEA ARBORIZADA Y CON JUEGOS INFANTILES. TIENE VASO DE CAPTACION
68	112	161	2751.10249977000	LADRILLEROS Y CALEROS	LADRILLEROS Y CALEROS	FRANCISCO VILLA, PRIV. FRANCISCO I. MADERO, CALLE 36	AREA ARBORIZADA Y CON JUEGOS INFANTILES. UNA PARTE DEL POLIGONO ES HABITADO
69	561	908	2924.62014306000	JARDINES DEL BOSQUE I	JARDINES DEL BOSQUE	BOSQUES DEL OLIVO Y BOSQUE DE HIGUERILLAS	AREA ARBORIZADA Y DEPORTIVA
70	50	6137	40938899000	FRAY GARCIA DE SAN FRANCISCO	FRAY GARCIA DE SAN FRANCISCO	8 DE DICIEMBRE, FRANCISCO IZTZA', 12 DE SEPTIEMBRE D 1659	AREA ARBORIZADA.
71	365	1905	2697.07948799000	FRACC. LAS TORRES	FRACCIONAMIENTO LAS TORRES II	SAN ANTONIO, TORRE SAN LORENZO	AREA ARBORIZADA. JUEGOS INFANTILES
72	372	1176	3735.88937037000	BOSQUES DE WATERFILL I	BOSQUES DE WATERFILL I	BOSQUES DE WATERFILL I	AREA ARBORIZADA. JUEGOS INFANTILES
73	478	414	3077.18143840000	BOSQUES DE WATERFILL II	BOSQUES DE WATERFILL II	PRIV. DE COLORADO	AREA ARBORIZADA. JUEGOS INFANTILES
74	2311	0	2964.37982869000	PARAJES DE ORIENTE B	PARAJES DE ORIENTE B	DUNAS DE NAMIBIA Y BOULEVARD ZARAGOZA	AREA ARBORIZADA. JUEGOS INFANTILES
75	4034	0	2691.45978960000	PRADERAS DEL SUR	PRADERAS DEL SUR	PRADERAS Y SAN BELISARIO	AREA ARBORIZADA. JUEGOS INFANTILES
76	4035	0	3017.57158414000	HORIZONTES DEL SUR SEC. I ET. I Y II	HORIZONTES DEL SUR SEC. I ET. I Y II	BUFALO Y ARO, RICARDO LEGORRETA	AREA ARBORIZADA. JUEGOS INFANTILES
77	315	775	5534.25750000000	HORIZONTES DEL SUR II	HORIZONTES DEL SUR II	FELIX CANDELA Y ARQUITECTOS	AREA ARBORIZADA. JUEGOS INFANTILES
78	325	698	5763.88225251000	MISIONES DEL REAL	MISIONES DEL REAL	AVE. SAN FCO. DE ASIS, SAN ATALAY Y STA ARTEMISA	AREA ARBORIZADA. JUEGOS INFANTILES
79	2052	1258	5013.43101198000	HACIENDA DE LAS TORRES	HACIENDA DE LAS TORRES	ALAZAN, LUCERO	AREA ARBORIZADA. JUEGOS INFANTILES
80	2107	659	6601.43466159000	ANEKO PARAJES DEL SUR	ANEKO PARAJES DEL SUR	LA SERENA	AREA ARBORIZADA. JUEGOS INFANTILES
81	2201	0	6118.07909724000	PARAJES DE SAN JOSE	PARAJES DE SAN JOSE	PASEO DE SAN JOSE	AREA ARBORIZADA. JUEGOS INFANTILES
82	2742	0	7321.99076975000	CARLOS CASTILLO PERAZA	CARLOS CASTILLO PERAZA	JOSE CONTRERAS AGUILERA, MARIA TERESA ROJAS, IRMA FERRIZ DE REYES	AREA ARBORIZADA. JUEGOS INFANTILES
83	2743	0	9586.61887158000	OLIVIA ESPINOZA DE BERMUDEZ	OLIVIA ESPINOZA DE BERMUDEZ	YOLANDA GURARTE DE SANCHEZ, IRMA FERRIZ DE REYES, OLIVIA ESPINOZA DE	AREA ARBORIZADA. JUEGOS INFANTILES
84	2817	0	6471.16592370000	PRADERA DE LOS ALAMOS V	PRADERA DE LOS ALAMOS	VALLE DEL BRAVO, PRADERA DEL MESQUITE	AREA ARBORIZADA. JUEGOS INFANTILES
85	457	374	4133.81215111000	SIERRA GRANDE	SIERRA GRANDE	AERQ/JAREZ No. 1 Y CLAUDIO DE LORENA	AREA ARBORIZADA. JUEGOS INFANTILES. KIOSCO
86	313	603	8992.03125000000	VILLAS DE SALVARCAR	VILLAS DE SALVARCAR	V. ORO, V. FUTURA V, REAL	AREA ARBORIZADA. JUEGOS INFANTILES. POZO DE INFILTRACION
87	2318	0	5468.06583056000	PARAJES DE ORIENTE 9	PARAJES DE ORIENTE	BOULEVARD ZARAGOZA Y CUSTODIA DE LA REPUBLICA	AREA ARBORIZADA. JUEGOS INFANTILES. POZO DE INFILTRACION
88	526	219	5947.23223895000	JARDINES DEL LIAGO II	J. DEL LIAGO	F. MUSAS ENTRE F. CIBILES Y F. JUPITER	AREA ARBORIZADA. TIENE VASO DE CAPTACION DE AGUA PLUVIAL
89	326	504	6261.16946167000	HEROES DE MEXICO	HEROES DE MEXICO	BAHIA SAN OLIVITA, BAHIA MAGDALENA, BAHIA DE BANDRAS, PUERTO SANTA	AREA ARBORIZADA. JUEGOS INFANTILES. TERRENO EN DESNIVEL
90	1347	0	2710.48194739000	Parque Industrial Fernandez	Parque Industrial Fernandez	Manuel Soto & Magneto	Area arborizada
91	2010	1195	6816.9732481000	INF. AEROPUERTO I	INFONAVIT AEROPUERTO	LECHUGUILLA, OCOTE	AREA CON JUEGOS INFANTILES
92	16	460	8393.52142600000	PRADERA DE LOS OASIS II	PRADERA DE LOS OASIS II	AV. DE LA PAZ, OASIS NAPOLES, OASIS DE UGANDA	AREA CON JUEGOS INFANTILES
93	17	462	6025.47329430000	PRADERA DE LOS OASIS III	PRADERA DE LOS OASIS III	OASIS NAPOLES, OASIS DE UGANDA, RAFAL MURGUIA	AREA CON JUEGOS INFANTILES
94	2111	1308	6783.79785997000	INF. AMPLIACION AEROPUERTO I	INFONAVIT AMPLIACION AEROPUERTO I	ANEMONA, EPAZOTE	AREA CON JUEGOS INFANTILES
95	2009	1307	6963.56619652000	INF. AMPLIACION AEROPUERTO II	INFONAVIT AMPLIACION AEROPUERTO II	ANEMONA, EPAZOTE	AREA CON JUEGOS INFANTILES Y AREA DEPORTIVA
96	2708	0	4440.85830038000	HACIENDA DE LAS TORRES	HACIENDA DE LAS TORRES	HACIENDA DEL ARADO, NORIA	AREA CON JUEGOS INFANTILES Y CON POCA VEGETACION
97	2385	0	3074.80705882000	VISTAS DE ZARAGOZA	VISTAS DE ZARAGOZA	VISTAS DE ZARAGOZA	AREA CON JUEGOS INFANTILES. ANDADORES ARBOLADOS
98	2358	0	3078.85566689000	PORTAL DEL VALLE I	PORTAL DEL VALLE	RIVERA YAVAYO Y RIVERA DEL DON	AREA CON JUEGOS INFANTILES. PARQUE SIN VEGETACION
99	2306	0	3654.48499930000	LAS HACIENDAS 13	LAS HACIENDAS	HACIENDA LOS FRESNOS	AREA CON JUEGOS INFANTILES. PARQUE SIN VEGETACION
100	2490	0	3654.72134393000	LAS HACIENDAS	LAS HACIENDAS	HACIENDA LOS FRESNOS	AREA CON JUEGOS INFANTILES. PARQUE SIN VEGETACION
101	3321	0	3429.59786810000	LOMAS DEL VALLE	LOMAS DEL VALLE	LOMAS DEL VALLE	AREA CON JUEGOS INFANTILES. PARQUE SIN VEGETACION
102	2024	1251	3060.09727236000	COMPLEJO ROMA VII	COMPLEJO ROMA	RAMACOI, PORTAL DEL CESAR	AREA CON POCA VEGETACION
103	2055	1252	3553.70000000000	COMPLEJO ROMA VIII	COMPLEJO ROMA	RAMACOI, PORTAL DEL CESAR	AREA CON POCA VEGETACION

**PLAN DE ACTUACIÓN MUNICIPAL
PARA EL APROVECHAMIENTO DEL PROGRAMA**

RESCATE DE ESPACIOS PÚBLICOS

SEDESOL



CIUDAD JUÁREZ, CHIHUAHUA

	A	B	C	D	E	F	G	H
103	2057	Politylin	1244	3223 33999502000	PARAJES DEL SOL VII	PARAJES DEL SOL	HUMARIZA, RUFINO TAMAYO	AREA CON POCA VEGETACION
104	2223	0	0	3962 06850309000	PARAJES DE SAN ISIDRO 3	PARAJES DE SAN ISIDRO	FORTIN DE LA SOLEDAD Y PASEO DE SAN ISIDRO	AREA CON POCA VEGETACION
105	2251	0	0	2741 59038729000	PARAJE DE SAN JUAN 5	PARAJE DE SAN JUAN	PASEO DE SAN JUAN Y MONTE ANDRO	AREA CON POCA VEGETACION
106	4037	0	0	2833 01799164000	TERRAZAS DEL VALLE	TERRAZAS DEL VALLE	PINO SECO, PRIV. PINO ALTO, TERRAZAS DEL VALLE	AREA CON POCA VEGETACION
107	565	Politylin	224	6361 82320685000	KILOMETRO 5	KILOMETRO 5	MESA DEL HURACAN, P.PARTICULAR	AREA CON POCA VEGETACION Y CON JUEGOS INFANTILES. TIENE KIOSKO
108	1791	0	0	3096 68705991000	El Sauzal 2	El Sauzal	Cruz Ascencio Sanchez & Fernando Herrera	Area con poca vegetacion y con juegos infantiles
109	142	Politylin	870	2759 66424320000	RIVERAS DEL BRAVO ETAPA VIII	RIVERAS DEL BRAVO ETAPA VIII	RIVERA DE BECOR, RIVERA DE DELICIAS	AREA DE JUEGOS INFANTILES SIN VEGETACION. CUENTA CON AREA PARA
110	143	Politylin	871	4208 207223972000	RIVERAS DEL BRAVO ETAPA VIII	RIVERAS DEL BRAVO ETAPA VIII	RIVERA DE MITLAN, RIVERA DEL OLIMPO	AREA DE JUEGOS INFANTILES SIN VEGETACION. CUENTA CON AREA PARA
111	144	Politylin	872	4045 33025385000	RIVERAS DEL BRAVO ETAPA VIII	RIVERAS DEL BRAVO ETAPA VIII	RIVERA DE MITLAN, RIVERA DEL OLIMPO	AREA DE JUEGOS INFANTILES SIN VEGETACION. CUENTA CON AREA PARA
112	103	Politylin	811	4456 77109939000	RIVERAS DEL BRAVO IX	RIVERAS DEL BRAVO	RIVERA DE MONTECARLO, RIVERA LERMA, RIVERA DE QUINAGA	AREA DE JUEGOS INFANTILES Y ANDADORES ARBLADOS
113	3711	0	0	3318 20587574000	RIVERAS DEL BRAVO XXII	RIVERAS DEL BRAVO	RIVERA DE LOS MANANTIALES, RIVERA LA ESCONDIDA	AREA DE JUEGOS INFANTILES. AREA SIN VEGETACION
114	133	Politylin	855	3515 33442349000	RIVERAS DEL BRAVO LII	RIVERAS DEL BRAVO	RIVERA DE BOCOVINA, RIVERA PEÑASCO, CALLE DEL FLORIDO	AREA DE JUEGOS INFANTILES. PARQUE CON POCA VEGETACION
115	2252	0	0	3320 24378237000	PARAJE DE SAN JUAN 6	PARAJE DE SAN JUAN	MONTE HERMON Y PASEO DE SAN JUAN	AREA DE JUEGOS INFANTILES. PARQUE CON POCA VEGETACION
116	3715	0	0	3145 22875707000	RIVERAS DEL BRAVO	RIVERAS DEL BRAVO	RIVERA DEL ROSAL	AREA DE JUEGOS INFANTILES. PARQUE SIN VEGETACION
117	2193	0	0	4681 84545900000	PARAJES DE SAN JOSE 4	PARAJES DE SAN JOSE	BOULEVARD FUNDADORES Y COSTA LA PAZ	AREA DE JUEGOS INFANTILES. POCA VEGETACION
118	2194	0	0	4796 94449129000	PARAJES DE SAN JOSE 5	PARAJES DE SAN JOSE	COSTA BRAVA	AREA DE JUEGOS INFANTILES. POCA VEGETACION
119	2195	0	0	3913 95383718000	PARAJES DE SAN JOSE 7	PARAJES DE SAN JOSE	COSTA BRAVA	AREA DE JUEGOS INFANTILES. POCA VEGETACION
120	2196	0	0	4165 28790611000	PARAJES DE SAN JOSE 10	PARAJES DE SAN JOSE	PASEO DE SAN JOSE	AREA DE JUEGOS INFANTILES. POCA VEGETACION
121	2199	0	0	4858 03616517000	Villa Residencial del Real 3	Villa Residencial del Real	Caston de Uribe	Area de juegos infantiles. Vaso de captacion de agua pluvial
122	3681	0	0	4702 61790048000	INFONAVIT TECNOLOGICO	INFONAVIT TECNOLOGICO	INFONAVIT TECNOLOGICO	AREA DEPORTIVA
123	3682	0	0	4702 61790048000	INFONAVIT TECNOLOGICO	INFONAVIT TECNOLOGICO	INFONAVIT TECNOLOGICO	AREA DEPORTIVA
124	3683	0	0	4702 61790048000	INFONAVIT TECNOLOGICO	INFONAVIT TECNOLOGICO	INFONAVIT TECNOLOGICO	AREA DEPORTIVA
125	2413	Politylin	793	3940 66137991000	AGUILAS DE ZARAGOZA	AGUILAS DE ZARAGOZA	PAPIQUIRACHI, CHINICAS	AREA SIN VEGETACION
126	2282	0	0	3219 45178993000	JARDINES DE SAN CARLOS 3	JARDINES DE SAN CARLOS	PASEO DE SAN CARLOS Y REGION DE BURDEOS	AREA YARDO EN FRACCIONAMIENTO CERRADO JUEGOS INFANTILES. POCA
127	1098	0	0	2536 86101537000	Paseo del Bosque	Paseo del Bosque	Boulevard del Bosque & Paseo de las Cumbres	area verde en fraccionamiento cerrado
128	1982	Politylin	316	3382 16145244000	QUINTAS DEL VALLE XX	QUINTAS DEL VALLE	SAN JACINTO OTE. Y SAN JACINTO SUR	AREA VERDE
129	1949	Politylin	1016	5039 33969393000	CAMPOS ELISEOS XXXIV	CAMPOS ELISEOS	TOMAS FERNANDEZ	AREA VERDE
130	27	Politylin	945	2722 13149378000	HACIENDA DE LAS TORRES UNIVER	HACIENDA DE LAS TORRES UNIVER	HACIENDA DEL SOL, HACIENDA DEL ENCANTO	AREA VERDE
131	169	Politylin	157	2610 14950007000	CUCHILLOS DE TRANSITO	BELLAVISTA	BOULEVARD JUAN NORZARAY JOSE MARIA ARTEGA, ORO	AREA VERDE
132	430	Politylin	474	3326 75642710000	ECO 1000 III	ECO 1000	ARMADILLO, CANGURO, LINCE, PANTERA	AREA VERDE
133	507	Politylin	343	3079 13112809000	QUINTAS DEL VALLE XIX	QUINTAS DEL VALLE	JUPITER Y QUINTA ISABEL	AREA VERDE
134	508	Politylin	197	2778 64786699000	JARDINES DE SATELITE I	JARDINES DE SATELITE	ESTACION GUZMAN Y E. CUMBRE	AREA VERDE
135	520	Politylin	340	2644 07744490000	QUINTAS DEL VALLE II	QUINTAS DEL VALLE II	QUINTA LOS ANGELES Y DE LOS JARDINES	AREA VERDE
136	566	Politylin	211	2552 48091341000	INF. C. GRANDES	INF. C. GRANDES	ANTONIO DE MAURA Y DOMINGO ARAGON	AREA VERDE
137	607	Politylin	384	2698 90898770000	SAN GERONIMO	CAMPESTRE	CAMPO REAL Y SAN GERONIMO	AREA VERDE
138	611	Politylin	102	3766 36949626000	SAN JOSE	JARDINES DE SAN JOSE	JACARANDAS Y ALMENDROS	AREA VERDE
139	612	Politylin	1	4546 40475675000	ADICION CAMPESTRE	A. CAMPESTRE	COMPO ALEGRE, CAMINO REAL	AREA VERDE
140	622	Politylin	321	2685 92057501000	FUENTES DEL VALLE V	F. DEL VALLE	DEL MAR Y AV. FUENTES	AREA VERDE
141	625	Politylin	11	4097 47416251000	SAN ANGELES III	SAN ANGELES	P. POMPA Y RICA, AREAJALOS	AREA VERDE
142	642	Politylin	35	2563 59365383000	RIO JUCAR	LOS NOGUALES	RIO JUCAR Y 21 DE MARZO	AREA VERDE
143	647	Politylin	363	2924 48718620000	RINCONES DE SAN MARCOS IV	R. SAN MARCOS LOS VIRREYES	ROSALEDA, O. DONOJU	AREA VERDE
144	653	Politylin	195	2737 46426797000	MINERVA	MINERVA	ATENAS Y HERMES	AREA VERDE
145	655	Politylin	364	4762 24316525000	SANTA RITA	SANTA RITA	MANZANEROS, CAMPO VERDE	AREA VERDE
146	661	Politylin	97	3458 53824019000	PUESTA DEL SOL	PROGRESISTA	NIÑOS HEROES Y RIO FLORIDO	AREA VERDE
147	662	Politylin	318	4599 81411852000	JARDINES DE SAN MARCOS	J. DE SAN MARCOS	MONTE DE LAS CRUCES	AREA VERDE
148	717	Politylin	73	3269 24584139000	MONUMENTAL II	MONUMENTAL	DELPOS Y ALCIABIDES	AREA VERDE
149	724	Politylin	71	2732 49577384000	MONUMENTAL III	MONUMENTAL	MELQUIADES ALANIS Y TALES DE MILETO	AREA VERDE
150	725	Politylin	72	4470 28040020000	MONUMENTAL I	MONUMENTAL	TALES DE MILETO Y MELQUIADES ALANIS	AREA VERDE
151	734	Politylin	126	3785 97909712000	DOS ISLAS DEL PRONAF	LA PLAZA	BENJAMIN FRANKLIN Y AV. LOPEZ MATEOS	AREA VERDE
152	2241	0	0	3542 14950007000	PARAJES DE SAN JOSE 22	PARAJES DE SAN JOSE	BOULEVARD JUAN NORZARAY Y COSTA TENERIFE	AREA VERDE
153	2725	0	0	3527 41931213000	FRACC. RINCON DEL VALLE III	FRACC. RINCON DEL VALLE	VALLE DEL RODANO, VALLE DEL TRIGIS	AREA VERDE
154	2726	0	0	3527 41931213000	FRACC. RINCON DEL VALLE III	FRACC. RINCON DEL VALLE	VALLE DEL RODANO, VALLE DEL TRIGIS	AREA VERDE
155	2752	0	0	2934 32641472000	HACIENDA DE LAS TORRES UNIVERSIDAD	HACIENDA DE LAS TORRES UNIVER	HACIENDA LA ESPERANZA Y HACIENDA EL REFUGIO	AREA VERDE
156	3876	0	0	4414 72055289000	FRACC. JARDINES RESIDENCIAL IV	FRACC. JARDINES RESIDENCIAL	RANCHO MEZTITAS, RANCHO EL RETIRO PTE	AREA VERDE
157	3969	0	0	4884 80756415000	Usos Mixtos 5	Usos Mixtos	Eje Vini Juan Gabriel & Municipio Libre	area verde
158	3973	0	0	3405 45905767000	Jardines de Campo	Jardines de Campo	Municipio Libre & Brasil	Area verde
159	23	Politylin	502	8816 42811770000	MORLOS III (A)	MORLOS III (A)	FORTIN DE LA SOLEDAD, AMAYUCA, PUENTE DE TIXTLA	AREA VERDE
160	326	Politylin	105	6286 81000001000	EL CAMPANARIO 4 SIGLOS	EL CAMPANARIO 4 SIGLOS	PASEO DE LOS COMPOSITORES Y JESUS ELIAZARRARAS	AREA VERDE
160	384	Politylin	1099	9902 08540520000	CAMPOS ELISEOS VIII	CAMPOS ELISEOS	SIN NOMBRE	AREA VERDE
161	408	Politylin	1029	8537 97972224000	CAMPOS ELISEOS XXI	CAMPOS ELISEOS	TOMAS FERNANDEZ	AREA VERDE
162	443	Politylin	672	6648 61357774000	PRADERAS DE LA SIERRA ETAPA I	PRADERAS DE LA SIERRA I	RAMON RAYON Y POMERA ANTONIO CANVA	AREA VERDE
163	462	Politylin	736	5657 31583343000	CORREDOR DEPORTIVO A	CHAMIZAL	H. COLEGIO MILITAR , LERDO MALECON Y MOCTEZUMA	AREA VERDE
164	524	Politylin	351	7565 61417120000	QUINTAS DEL VALLE II	QUINTAS DEL VALLE II	QUINTA DE LOS ANGELES Y QUINTA DE LOS JARDINES	AREA VERDE
165	597	Politylin	387	9237 89576937000	JARDINES DEL SEMINARIO	JARDINES DEL SEMINARIO	JARDIN PARRICIONERO Y JARDIN MAYOR OTE.	AREA VERDE
166	697	Politylin	946	6112 00804027000	FERRONALES	BARREAL	INSURGENTES Y EJE JUAN GABRIEL	AREA VERDE
167	765	Politylin	398	5266 25949163000	PRADO DE LEON	AMERICAS	GARIBAY, AV. UNIVISION, RITORNO	AREA VERDE
168	1955	Politylin	974	8004 75465560000	CAMINO REAL I	CAMINO REAL	MENORCA, MARSELLA OTE.	AREA VERDE
169	1980	Politylin	342	6669 19799301000	QUINTAS DEL VALLE XXIV	QUINTAS DEL VALLE	PARRAL Y DELICIAS	AREA VERDE
170	1984	Politylin	330	8112 11940947000	QUINTAS DEL VALLE XXII	QUINTAS DEL VALLE	PARRAL Y JUPITER	AREA VERDE
171	2180	Politylin	667	5848 55623400000	PARAJES DEL VALLE	PARAJES DEL VALLE	FORTIN DE LA SOLEDAD, PUERTO OLBALDIA, PUERTO HUELVA	AREA VERDE
172	2511	0	0	7121 70250890000	COLONIAL DEL SUR	COLONIAL DEL SUR	DE LOS JESUITAS Y DE LA CORONA	AREA VERDE
173	2573	0	0	5480 98887185000	PORTALES DE ABADIA	PORTALES DE ABADIA	PORTALES DE ABADIA Y VEREDA SEGOBIA	AREA VERDE
174	2671	0	0	5025 92986756000	EJERCITO NACIONAL	EJERCITO NACIONAL	EJERCITO NACIONAL	AREA VERDE
175	3071	0	0	6482 73920850000	EL MARMOL	EL MARMOL	EL MARMOL	AREA VERDE
176	3988	0	0	7131 55980416000	VILLA COLONIAL	VILLA COLONIAL	PASEO DE LA PLAZA	AREA VERDE
177	3444	0	0	6007 53738000000	GARDENO	GARDENO	GARDENO	AREA VERDE
178	3973	0	0	8644 65892137000	Jardines Residencial	Jardines Residencial	Ramon Rivera Lara & Jardines de Boboli	Area verde
179	623	Politylin	26	4493 45136630000	CAMARA JUNIOR	U. PASEO DEL NORTE	TOMPIROS Y LIMBREÑOS	AREA VERDE
180	413	Politylin	1018	4156 33185259000	CAMPOS ELISEOS XXXII	CAMPOS ELISEOS	TOMAS FERNANDEZ	AREA VERDE
181	548	Politylin	423	5005 39000933000	TELEFONISTAS	INF. CASAS GRANDES	ANTONIO MACHADO	AREA VERDE CON JUEGOS INFANTILES
182	29	Politylin	535	3763 84682276000	PARAJES DEL SUR	PARAJES DEL SUR	PASEO DEL SUR, PUNTA ARENAS	AREA VERDE CON JUEGOS INFANTILES
183	425	Politylin	511	4259 78519748000	JARDINES DEL AEROPUERTO	JARDINES DEL AEROPUERTO	AVIACION Y AERODROMO	AREA VERDE CON JUEGOS INFANTILES
184	437	Politylin	680	3484 06786339000	HACIENDA DE LAS TORRES X, XI	HACIENDA DE LAS TORRES X XI	HAD. VERGEL, SESIERTO ARIZONA M. DERBA	AREA VERDE CON JUEGOS INFANTILES
185	441	Politylin	723	3166 61344857000	HACIENDA DE LAS TORRES III V	HACIENDA DE LAS TORRES III V	ARABE, NORIA Y ALGODON	AREA VERDE CON JUEGOS INFANTILES
186	503	Politylin	349	3435 96930166000	QUINTAS DEL VALLE III	QUINTAS DEL VALLE III	QUINTA ANGELICA Y QUINTA DE LA LUZ	AREA VERDE CON JUEGOS INFANTILES
187	514	Politylin	350	3086 31008906000	QUINTAS DEL VALLE II	QUINTAS DEL VALLE II	PARRAL Y QUINTA ANGELICA	AREA VERDE CON JUEGOS INFANTILES
188	564	Politylin	517	2656 25949163000	INFONAVIT CASAS GRANDES	INFONAVIT CASAS GRANDES	TOMAS DE RIARTE Y MANUEL GALVEZ	AREA VERDE CON JUEGOS INFANTILES
189	596	Politylin	506	2613 21302641000	PASEO DE LOS VIRREYES V	PASEO DE LOS VIRREYES	PASEOS DE VIRREYES	AREA VERDE CON JUEGOS INFANTILES
190	604	Politylin	178	2721 52580840000	EL PORTAL	EL PORTAL	EL PORTAL Y DEL MESON	AREA VERDE CON JUEGOS INFANTILES
191	708	Politylin	392	3484 19930138000	SICOMOROS	SICOMOROS	PRIV. DIEGO RIVERA Y ARTICULO 35	AREA VERDE CON JUEGOS INFANTILES
192	711	Politylin	236	3783 47424927000	ALAMEDA III	ALAMEDA III	ZONA FEDERAL Y NEVADA	AREA VERDE CON JUEGOS INFANTILES
193	1639	0	0	3415 88491917000	Educacion	Educacion	Profesor Estaban Hernandez Arredondo & Profesor Eduardo Vida	Area verde con juegos infantiles
194	1640	0	0	3555 45616021000	Educacion	Educacion	Profesor Guillermo Prado & B	Area verde con juegos infantiles
195	1818	0	0	2613 55759870000	El Mezquitil 4	El Mezquitil	Benjuco & Mezquitil Azul	Area verde con juegos infantiles
196	2119	Politylin	1238	3123 56463123000	VISTAS DE LA AURORA I	VISTAS DE LA AURORA	BOSQUES DE ARAIGON	AREA VERDE CON JUEGOS INFANTILES
197	3649	0	0	2600 46303772000	JARDINES DE ROMA	JARDINES DE ROMA	JARDINES DE ROMA	AREA VERDE CON JUEGOS INFANTILES
198	209	Politylin	751	642 52730000000	MORLOS	MORLOS	NACAS, AROLLIA GRANITO, DIAMANTE	AREA VERDE CON JUEGOS INFANTILES
199	213	Politylin	478	5233 78830170000	DIV. DEL NORTE	DIVISION DEL NORTE	PRIV. RAMONCITO VILLA, FRANCISCO VILLA, CALLE SEXTA, CALLE QUINTA	AREA VERDE CON JUEGOS INFANTILES
200	321	Politylin	737	7614 13125000000	HORIZONTES DEL SUR	HORIZONTES DEL SUR	RAMON FLORES, ARQ. LUIS ROMERO Y MARIO PANI	AREA VERDE CON JUEGOS INFANTILES
201	323	Politylin	84	6435 81625003000	HORIZONTES DEL SUR SEC. I. ET. IV	HORIZONTES DEL SUR SEC. I. ET. IV	ARQ. LUIS ROMERO SOTO Y ARQ. TADAO ANDO	AREA VERDE CON JUEGOS INFANTILES
202	327	Politylin	94	9965 98124999000	HORIZONTES DEL SUR II	HORIZONTES DEL SUR II	DOMINGO GARCIA RAMOS Y PRFA. EMILIA GALINDO TELLEZ	AREA VERDE CON JUEGOS INFANTILES
203	328	Politylin	99	5319 3				

**PLAN DE ACTUACIÓN MUNICIPAL
PARA EL APROVECHAMIENTO DEL PROGRAMA**

RESCATE DE ESPACIOS PÚBLICOS

SEDESOL



CIUDAD JUÁREZ, CHIHUAHUA

SECRETARÍA DE
DESARROLLO SOCIAL

Vivir Mejor

	A	B	C	D	E	F	G	H
205	345	Polylin	1362	5767.47970189000	ARCOIRIS I	ARCOIRIS	CUERNAVACA, SAN ANDRES	AREA VERDE CON JUEGOS INFANTILES
206	352	Polylin	1341	7378.89140671000	CONDOMINIO VILLA DE LA ARBOLEDA	CONDOMINIO VILLA DE LA ARBOLEDA	ARIZONA, PEMEX	AREA VERDE CON JUEGOS INFANTILES
207	455	Polylin	385	6692.61041561000	PRADERAS DEL PACIFICO	PRADERAS DEL PACIFICO	FTO. VALLARTA, PRIV. DE ZIHUATANEJO Y ACAPULCO	AREA VERDE CON JUEGOS INFANTILES
208	560	Polylin	198	5544.41229020000	PARQUES INDUSTRIALES I	P. INDUSTRIALES	M. ANGUIANO Y ROMULO GALLEGOS	AREA VERDE CON JUEGOS INFANTILES
209	586	Polylin	183	7460.40881973000	B. DE LAS AMERICAS BENITO	U HAB. BENITO JUAREZ	M. MAZA DE JUAREZ MANUEL	AREA VERDE CON JUEGOS INFANTILES
210	591	Polylin	430	6478.18624663000	LAS MISIONES	LAS MISIONES	MISION DE GUADALUPE	AREA VERDE CON JUEGOS INFANTILES
211	619	Polylin	184	7149.16195189000	EL ENCINO	SAN ANGEL	PROFA. CARMEN BAYONA	AREA VERDE CON JUEGOS INFANTILES
212	630	Polylin	9	6002.93799671000	SAN ANGEL	SAN ANGEL	SAN PABLO Y SAN GERONIMO	AREA VERDE CON JUEGOS INFANTILES
213	654	Polylin	310	7511.71512725000	LOS LAGOS II	LOS LAGOS	LAGO URON Y LAGO LADOGA	AREA VERDE CON JUEGOS INFANTILES
214	656	Polylin	485	6725.42170265000	VALLE VERDE I	VALLE VERDE I	PASEO DEL BOSQUE Y PASEO DE LAS FLORES	AREA VERDE CON JUEGOS INFANTILES
215	659	Polylin	379	7463.18117400000	VALLE VERDE II	VALLE VERDE	P. DE LA HUERTA, PASEO DEL BOSQUE	AREA VERDE CON JUEGOS INFANTILES
216	667	Polylin	332	5512.50949091000	FRACC. PARQUES II	FRACC. PARQUESII	PARQUE DE LAS NINFAS PARQUE DEL OLIMPO	AREA VERDE CON JUEGOS INFANTILES
217	678	Polylin	360	6247.04774042000	PAULLA	PAULA	TIZANIO, ANTONIO CAÑALETO	AREA VERDE CON JUEGOS INFANTILES
218	684	Polylin	902	6386.59423110000	DE LAS FLORES	LOS CISNES	PARQUE DE LAS FLORES Y DE LAS HADAS	AREA VERDE CON JUEGOS INFANTILES
219	685	Polylin	173	5114.45710090000	LOS CISNES	LOS CISNES	V. GUERRERO Y P. ESCONDIDO	AREA VERDE CON JUEGOS INFANTILES
220	694	Polylin	448	6920.70529124000	SEGUNDA BUROCRATA	SEGUNDA BUROCRATA	V. GUERRERO Y ARTICULO 39	AREA VERDE CON JUEGOS INFANTILES
221	698	Polylin	378	7013.06440948000	UNIDAD EMILIANO ZAPATA	EMILIANO ZAPATA	ELISA GREISEN CALIXTO CONTRERAS	AREA VERDE CON JUEGOS INFANTILES
222	707	Polylin	300	6511.66884943000	ARBOLEDA II	LAS ARBOLEDAS	MICHOACAN Y NUEVO MEXICO	AREA VERDE CON JUEGOS INFANTILES
223	714	Polylin	456	9147.66518398000	FRONTERA II	INF. FRONTERA	VALLE DE JUAREZ Y L. TAMIAHUA	AREA VERDE CON JUEGOS INFANTILES
224	737	Polylin	96	6710.70041019000	PROGRESISTA	PROGRESISTA	MANILA Y BUCAREST	AREA VERDE CON JUEGOS INFANTILES
225	738	Polylin	574	8287.88424469000	FIDEL VELAZQUEZ VI	F. VELAZQUEZ	CTM, LITOGRAFOS, S. POSTAL	AREA VERDE CON JUEGOS INFANTILES
226	766	Polylin	376	5994.04739721000	PUERTA DEL SOL	PUERTA DEL SOL	ANA DEVORA Y JULIA	AREA VERDE CON JUEGOS INFANTILES
227	1959	Polylin	954	5799.76295938000	FRACC. JARDINES RESIDENCIAL VIII	FRACC. JARDINES RESIDENCIAL	JARDIN DE CHAPULTEPEC NTE., RANCHO MEZTEMAS	AREA VERDE CON JUEGOS INFANTILES
228	2040		1360	5555.54415188000	LAS MONTAÑAS	LAS MONTAÑAS	BAHIA DE KINO, CUMBRES DE MAJALCA, PRIV. BAHIA DE KINO	AREA VERDE CON JUEGOS INFANTILES
229	2059	Polylin	1239	7549.99539430000	PARAJES DEL SOL XIII	PARAJES DEL SOL	BARTOLOME DE MURILLO, RUFINO TAMAYO	AREA VERDE CON JUEGOS INFANTILES
230	2065	Polylin	1221	5642.46388777000	PARAJES DEL SOL XVII	PARAJES DEL SOL	RUFINO TAMAYO	AREA VERDE CON JUEGOS INFANTILES
231	2679		0	8388.82669420000	VALLE DEL SOL	VALLE DEL SOL	VALLE DEL COBRE Y VALLE DE ARARECO	AREA VERDE CON JUEGOS INFANTILES
232	2695		0	9906.18922460000	MISIONES DEL REAL	MISIONES DEL REAL	PASEO DE LOS COMPOSITORES Y SANTA BERENICE	AREA VERDE CON JUEGOS INFANTILES
233	2706		0	5655.44763733000	HACIENDA DE LAS TORRES	HACIENDA DE LAS TORRES	NORIA, HACIENDA DE LAS TORRES	AREA VERDE CON JUEGOS INFANTILES
234	2825		0	5406.70356566000	LAZARO CARDENAS SUR AEROPUERTO	LAZARO CARDENAS SUR AEROPUERTO	PLAN DE AGUA PRIETA	AREA VERDE CON JUEGOS INFANTILES
235	3785		0	6152.91597611000	SIERRA VISTA II	SIERRA VISTA	HACIENDA CANDELAS Y HACIENDA DE MUÑOZ	AREA VERDE CON JUEGOS INFANTILES
236	3878		0	9983.81815104000	ACEQUIAS NORTE I	ACEQUIAS	ACEQUIA JAQUEMA Y AV. PROF. RIVERA LARA	AREA VERDE CON JUEGOS INFANTILES
237	3760		0	4459.49419236000	PARAJES DE SAN ISIDRO 2	PARAJES DE SAN ISIDRO 2	VOLCAN LIMBO Y VOLCAN NICARAGUA	AREA VERDE CON JUEGOS INFANTILES EN FRACCIONAMIENTO CERRADO
238	3761		0	4160.07352474000	PARAJES DE SAN ISIDRO 2 II	PARAJES DE SAN ISIDRO 2	VOLCAN NICARAGUA Y VOLCAN PACAYIA	AREA VERDE CON JUEGOS INFANTILES EN FRACCIONAMIENTO CERRADO
239	3770		0	4843.30642859000	PARAJES DE SAN ISIDRO 2 XI	PARAJES DE SAN ISIDRO 2	VOLCAN TLAMACAS Y PASEO DE SAN ISIDRO	AREA VERDE CON JUEGOS INFANTILES EN FRACCIONAMIENTO CERRADO
240	1276		0	5083.84763254000	HACIENDA LAS LAJAS I	HACIENDA LAS LAJAS	LAJAS DEL VALLE Y HACIENDA LAS LAJAS	AREA VERDE CON JUEGOS INFANTILES EN FRACCIONAMIENTO CERRADO
241	3622		0	6913.41499835000	URBQUINTA MONTECARLO	URBQUINTA MONTECARLO	URBQUINTA MONTECARLO	AREA VERDE CON JUEGOS INFANTILES EN FRACCIONAMIENTO CERRADO
242	3621		0	9920.41661456000	URBQUINTA MONTECARLO	URBQUINTA MONTECARLO	URBQUINTA MONTECARLO	AREA VERDE CON JUEGOS INFANTILES EN FRACCIONAMIENTO CERRADO
243	1014		0	3433.50940729000	Nuevo Milenio 5	Nuevo Milenio	Valle Celeste & Rivera del Rio Bravo	Area Verde con juegos infantiles y kiosco
244	658	Polylin	241	3151.54041487000	LINCES I	LINCES I	ANA DOMINGUEZ, P. PART	Area verde con juegos infantiles.
245	1656		0	2959.21150637000	Los Arcos 2	Los Arcos	Arcos de Genova & Arcos de Milan	Area verde con juegos infantiles.
246	3292		0	3401.20289189000	URBIVILLA DEL CEDRO	URBIVILLA DEL CEDRO	URBIVILLA DEL CEDRO	AREA VERDE CON JUEGOS INFANTILES.
247	688	Polylin	14	5065.49416909000	TERCERA BUROCRATA	TERCERA BUROCRATA	P. E. CALLES Y MAR DEL JAPON	AREA VERDE CON JUEGOS INFANTILES.
248	2059	Polylin	1243	3455.16909742000	PARAJES DEL SOL VIII	PARAJES DEL SOL	ROBERTO MONTENEGRO	AREA VERDE CON JUEGOS INFANTILES. CUENTA CON POZO DE CAPTACION
249	1655		0	3525.17839614000	Los Arcos	Los Arcos	Arcos de Genova & Arcos de Milan	Area verde con juegos infantiles. Cuenta con vaso de captacion de agua
250	728	Polylin	247	7076.69278618000	FIDEL VELAZQUEZ	FIDEL VELAZQUEZ	CAMPESINOS, OBREROS Y VALLE DEL SOL	AREA VERDE CON JUEGOS INFANTILES. EL POLIGONO ESTA CERRADO
251	643	Polylin	15	6537.11762925000	TERCERA BUROCRATA III	FOVISSTE	MAR DEL NORTE Y MAR DE BERINGE	AREA VERDE CON JUEGOS INFANTILES. INSTALACIONES DEL ICEHA
252	45	Polylin	626	6376.39446245000	RINCONES DE SALVARCAR	RINCONES DE SALVARCAR	41 ELDIATARIOS, ANTARTICA, BALTICO	AREA VERDE CON UNA PARTE BALDIA
253	2754		0	4379.74453993000	HACIENDA DE LAS TORRES UNIVERSIDAD	HACIENDA DE LAS TORRES UNIVERSIDAD	PLAYA DE CORAULLOS, PLAYA VILLA DEL MAR	AREA VERDE CUENTA CON JUEGOS INFANTILE Y UN POZO DE CAPTACION
254	2168	Polylin	1010	3394.94070885000	PARTIDO IGLESIAS IV	PARTIDO IGLESIAS	EJERCITO NACIONAL	AREA VERDE DE PUENTE. FORMA PARTE DE GLORIETA
255	2218		0	2835.48130926000	HACIENDA SANTA FE 2	HACIENDA SANTA FE	HACIENDA ZARAGOZA Y HACIENDA LA PERLA	AREA VERDE EN ESTACIONAMIENTO DE ORIGENAS
256	306	Polylin	645	5654.53000000000	HACIENDA DEL SUR	HACIENDA DEL SUR	DEL ALCAZAR	AREA VERDE EN FRACCIONAMIENTO CERRADO
256	795	Polylin	945	2595.93848850000	MISIONES DEL SUR	MISIONES DEL SUR	DEL ALCAZAR	AREA VERDE EN FRACCIONAMIENTO CERRADO
257	440	Polylin	657	3976.17904177000	PASEOS DEL ALBA	PASEOS DEL ALBA	PASEO DE LOS HALCONES Y COLIBRI	AREA VERDE EN FRACCIONAMIENTO CERRADO
258	589	Polylin	607	3345.03195189000	EL CID	EL CID	MEDANOS SUR, MEDANOS NORTE	AREA VERDE EN FRACCIONAMIENTO CERRADO
259	640	Polylin	20	3953.21418668000	BOSQUES DE SENEQU	B. DE SENEQU	TOMAS FERNANDEZ Y ASILO DE ANCIANOS	AREA VERDE EN FRACCIONAMIENTO CERRADO
260	855		0	2657.70839276000	Paseos Cipreses	Paseos Cipreses	Paseos Cipreses & Manuel Armandariz	Area verde en fraccionamiento cerrado
261	1093		0	4187.83587813000	Hacienda de la Paloma 2	Hacienda de la Paloma	Privada Paseo de la Paloma & Privada Senecuc	area verde en fraccionamiento cerrado
262	1119		0	2661.74450246000	Floresta de San Jose	Floresta de San Jose	Paseo de la Abellia & Almendros	Area verde en fraccionamiento cerrado
263	1140		0	3631.76729637000	Fuente del Seminario	Fuente del Seminario	Fuente del Seminario Poniente & Fuente del Seminario Sur	Area verde en fraccionamiento cerrado
264	1889	Polylin	1072	2744.18567857000	Hacienda de los Nogales 2	Hacienda de los Nogales	OLMO, NOGAL	AREA VERDE EN FRACCIONAMIENTO CERRADO
265	1895		0	2826.41270247000	SAN PABLO 3	SAN PABLO	BEREA SUR	AREA VERDE EN FRACCIONAMIENTO CERRADO
266	1896		0	3745.49531278000	SAN PABLO 4	SAN PABLO	FILIPPOS SUR	AREA VERDE EN FRACCIONAMIENTO CERRADO
267	1905	Polylin	1091	2570.17395997000	JARDINES DE ARAGON IX	JARDINES DE ARAGON	PASEO DEL NOGAL	AREA VERDE EN FRACCIONAMIENTO CERRADO
268	2000		0	2556.10174393000	JARDINES DE ARAGON	JARDINES DE ARAGON	JARDINES DE ARAGON	AREA VERDE EN FRACCIONAMIENTO CERRADO
269	1521		0	4811.94728067000	Morales IV 2	Morales IV	Samachique & Tizolte	Area verde en fraccionamiento cerrado
270	1528		0	2880.72305811000	La Herradura	La Herradura	Rio Grande & Rio Atzacan	Area verde en fraccionamiento cerrado
271	1884	Polylin	1077	4596.49950528000	HACIENDAS DEL NOGAL X	HACIENDAS DEL NOGAL	CAMINO A ESCUDERO	AREA VERDE EN FRACCIONAMIENTO CERRADO
272	1886	Polylin	1064	3796.92823953000	Hacienda de los Nogales 1	Hacienda de los Nogales	SIN NOMBRE	AREA VERDE EN FRACCIONAMIENTO CERRADO
273	1979	Polylin	1128	3039.47852335000	VILLA SOLARES I	VILLA SOLARES	SIN NOMBRE	AREA VERDE EN FRACCIONAMIENTO CERRADO
274	2234		0	2887.69278284000	RESIDENCIAL SENDAS 1	RESIDENCIAL SENDAS	SENDA LA NOGALERA B	AREA VERDE EN FRACCIONAMIENTO CERRADO
275	2242		0	4532.59436590000	PASEO DEL REAL 4	PASEO DEL REAL	SENDA LA NOGALERA B	AREA VERDE EN FRACCIONAMIENTO CERRADO
276	2372		0	2798.86217919000	CERRADA ANDALUZ 3	CERRADA ANDALUZ	PASEO JARDINES	AREA VERDE EN FRACCIONAMIENTO CERRADO
277	2428		0	2623.42146939000	RINCONES DEL CAMPESTRE	RINCONES DEL CAMPESTRE	CERRADA ALCAZAR	AREA VERDE EN FRACCIONAMIENTO CERRADO
278	2440		0	4035.42739119000	CAMPOS ELISEOS	CAMPOS ELISEOS	RINCONES DEL BOSQUE	AREA VERDE EN FRACCIONAMIENTO CERRADO
279	2462		0	2743.64587824000	RINCONES DEL VALLE	RINCONES DEL VALLE	SAINT GERMAIN	AREA VERDE EN FRACCIONAMIENTO CERRADO
280	2521		0	3028.12448109000	SANTA MONICA	SANTA MONICA	VALLE DE LAS FLORES NORTE	AREA VERDE EN FRACCIONAMIENTO CERRADO
281	2576		0	4219.19238992000	MAGNOLIA	MAGNOLIA	SAN JUAN	AREA VERDE EN FRACCIONAMIENTO CERRADO
282	2637		0	3221.85077820000	Paseo de los Nogales 4	Paseo de los Nogales	LAGUNA DE BALCAN	area verde en fraccionamiento cerrado
283	2685		0	3933.62377101000	PORTAL DEL SOL V	PORTAL DEL SOL	CAMINO VIEJO A SAN JOSE Y PASEO DEL SOLAR	AREA VERDE EN FRACCIONAMIENTO CERRADO
284	2724		0	2533.50134365000	HACIENDA DEL SAUZ	HACIENDA DEL SAUZ	DE LA TERRAZA, DE LA CUPULA	AREA VERDE EN FRACCIONAMIENTO CERRADO
285	2933		0	4413.78681063000	TRES TORRES	TRES TORRES	TRES TORRES	AREA VERDE EN FRACCIONAMIENTO CERRADO
286	2984		0	2868.79918132000	CAMPOS ELISEOS	CAMPOS ELISEOS	CAMPOS ELISEOS	AREA VERDE EN FRACCIONAMIENTO CERRADO
287	3114		0	3204.18484500000	HACIENDA DEL SOL	HACIENDA DEL SOL	HACIENDA DEL SOL	AREA VERDE EN FRACCIONAMIENTO CERRADO
288	3323		0	2907.89945410000	PASEO DEL REAL	PASEO DEL REAL	PASEO DEL REAL	AREA VERDE EN FRACCIONAMIENTO CERRADO
289	3355		0	2965.11233089000	RESIDENCIAL SENDAS	RESIDENCIAL SENDAS	PASEO DEL REAL	AREA VERDE EN FRACCIONAMIENTO CERRADO
290	3612		0	2542.75827099000	URBQUINTA GRANADA	URBQUINTA GRANADA	RINCONES DEL BOSQUE	AREA VERDE EN FRACCIONAMIENTO CERRADO
291	3619		0	2675.85812415000	URBQUINTA GRANADA	URBQUINTA GRANADA	URBQUINTA GRANADA	AREA VERDE EN FRACCIONAMIENTO CERRADO
292	3626		0	3084.19327138000	PORTAL DE LOS OLIVOS	PORTAL DE LOS OLIVOS	PORTAL DE LOS OLIVOS	AREA VERDE EN FRACCIONAMIENTO CERRADO
293	3921		0	2559.94306467000	REAL DEL SOL II 3	REAL DEL SOL II	PORTAL DE LOS OLIVOS	AREA VERDE EN FRACCIONAMIENTO CERRADO
294	3925		0	3856.03331365000	CAMELLON QUINTAS	CAMELLON QUINTAS	CAMINO VIEJO A SAN JOSE Y PASEO DEL SOLAR	AREA VERDE EN FRACCIONAMIENTO CERRADO
295	3986		0	3372.30233715000	HACIENDA DEL SAUZ	H. DEL SAUZ	DE LA CUPULA, DEL SENDERO	AREA VERDE EN FRACCIONAMIENTO CERRADO
296	405	Polylin	1033	5191.12454850000	CONDOMINIOS WINSOR IV	CONDOMINIOS WINSOR	SIN NOMBRE	AREA VERDE EN FRACCIONAMIENTO CERRADO
297	1144		0	5050.61079525000	Bugambillas	Bugambillas	Jardin Bugambillas & Jardin Bugambillas Sur	Area verde en fraccionamiento cerrado
298	2281		0	5249.90468987000	JARDINES DE SAN CARLOS 2	JARDINES DE SAN CARLOS	PASEO DE SAN CARLOS Y REGION DE BURDEOS	AREA VERDE EN FRACCIONAMIENTO CERRADO
299	2610		0	9554.69548387000	LA ROSITA	LA ROSITA	AREA VERDE EN FRACCIONAMIENTO CERRADO	
300	2620		0	5479.09476942000	URBQUINTA GRANADA	URBQUINTA GRANADA	URBQUINTA GRANADA	AREA VERDE EN FRACCIONAMIENTO CERRADO
301	2548		0	3970.10935699000	JARDINES DE SAN CARLOS	JARDINES DE SAN CARLOS	CAMINO DE RUBIO	AREA VERDE EN FRACCIONAMIENTO CERRADO CUENTA CON JUEGOS INFANTILES
302	2549		0	2723.20051959000	JARDINES DE SAN CARLOS	JARDINES DE SAN CARLOS	PASEO SAN CARLOS	AREA VERDE EN FRACCIONAMIENTO CERRADO CUENTA CON JUEGOS INFANTILES
303	2551		0	3852.04069923000	JARDINES DE SAN CARLOS	JARDINES DE SAN CARLOS	PASEO SAN CARLOS	AREA VERDE EN FRACCIONAMIENTO CERRADO TIENE POZO DE ABSORCION Y JUEGO
304	2717		0	2966.28599572000	HACIENDAS DEL NOGAL VIII	HACIENDAS DEL NOGAL		

**PLAN DE ACTUACIÓN MUNICIPAL
PARA EL APROVECHAMIENTO DEL PROGRAMA**

RESCATE DE ESPACIOS PÚBLICOS



CIUDAD JUÁREZ, CHIHUAHUA

	A	B	C	D	E	F	G	H
304	2717	0	2986.28595972000	HACIENDAS DEL NOGAL VIII	HACIENDAS DEL NOGAL	SIN NOMBRE	AREA VERDE EN FRACCIONAMIENTO CERRADO. CUENTA CON JUEGOS INFANTILES	
305	2716	0	2986.28595976000	HACIENDAS DEL NOGAL VII	HACIENDAS DEL NOGAL	SIN NOMBRE	AREA VERDE EN FRACCIONAMIENTO CERRADO. CUENTA CON JUEGOS INFANTILES Y POZO DE CAPTACION	
306	3627	0	3056.36356636000	PORTAL DE LOS OLIVOS	PORTAL DE LOS OLIVOS	PORTAL DE LOS OLIVOS	AREA VERDE EN FRACCIONAMIENTO CERRADO. CUENTA CON POZO DE CAPTACION	
307	1557	0	2617.00155698000	Paseos del Alba 2	Paseos del Alba	Paseo de Gorriones	Area verde en fraccionamiento cerrado. juegos infantiles.	
308	523	Polylin	306	8856.47160887000	QUINTAS DEL SOLAR	PASEOS DEL SOLAR	PASEOS DEL SOLAR Y PRIV. ESCUDERO	
309	660	Polylin	365	9518.71601569000	RINCONES DE SAN MARCOS III	R. SAN MARCOS	ACEQUIA MADRE, LOS PORTALES	
310	664	Polylin	324	9767.85243167000	JARDINES CAMPESTRE	JARDINES DE SAN MARCOS	DE LOS PORTALES, SAN MARCOS	
311	2290	0	6110.37511579000	VEREDAS DEL SOL I	VEREDAS DEL SOL	VEREDA ANDALUZIA	AREA VERDE EN FRACCTO. PRIVADO.	
312	263	Polylin	140	8060.40000000000	LAS TORRES	TORRES DEL SUR	AV. DE LAS TORRES Y PALACIO DE MITLA	
313	592	Polylin	194	9017.14542475000	MAESTROS MEXICANOS	UNIDAD H. BENITO JUAREZ	18 DE JULIO, UB. DE AMERICA	
314	786	Polylin	976	6281.96615881000	RESIDENCIAL ALAMEDA II	RESIDENCIAL ALAMEDA	PLUMERILLOS Y CARRIZOS	
315	2136	0	6581.35555296000	IGNACIO ALDAMA	IGNACIO ALDAMA	AÑO 1811, ZINC	AREA VERDE JUEGOS INFANTILES	
316	3965	0	6871.55796190000	GUSTAVO DIAZ ORDAZ	16 DE SEPTIEMBRE	GUSTAVO DIAZ ORDAZ, ISLA BORNEO, ISLA CORSEGA	AREA VERDE JUEGOS INFANTILES	
317	553	Polylin	207	5660.85370933000	P. DORADA VII	P. DORADA	R. MATANUCO Y R. PAMPAS	
318	44	Polylin	622	3973.39937630000	RINCONES DESALVARCAR	RINCONES DE SALVARCAR	40 EIDATARIOS, ATLANTICO, HACIENDA EL CAMPANARIO	
319	286	Polylin	701	3602.60576465000	PASEO DE LAS TORRES	P. DE PAQUIME, PASEO ARBOLADO Y DURANGO	AREA VERDE Y CON JUEGOS INFANTILES	
320	946	0	2582.36265746000	Santa Monica 2	Santa Monica	Rio Candamato & Rio Fuerte	Area verde y con juegos infantiles.	
321	529	Polylin	218	4342.17576440000	JARDINES DEL LAGO I	JARDINES DEL LAGO	FUENTE DE CIBELES ENTRE F. VERONA Y F. DALIDA	
322	1880	Polylin	981	3036.53965622000	JARDINES DEL BOSQUE IX	JARDINES DEL BOSQUE	BOSQUES DEL --LAMO	
323	1485	0	4399.98145745000	Privada Miraloma Sector Frances	Privada Miraloma Sector Frances	Borgota	area verde, juegos infantiles, andador	
324	1602	0	2966.44189167000	Villa Colonial 3	Villa Colonial	Paseo del Durazo & Francisco J. Cuellar	Area verde, juegos infantiles, area con reja.	
325	971	0	3530.46554955000	Santa Cecilia	Santa Cecilia	De la Mision & Del Campanario	area verde.	
326	695	Polylin	253	4208.79803911000	ALAMOS DE SAN LORENZO	ALAMOS DE SAN LORENZO	VICENTE GUERRERO Y AV. DEL CHARRO	
327	628	Polylin	62	2506.81057850000	FUENTES DE LOS NOGALES	FUENTE DE LOS NOGALES	FRANCISCO ZARCO Y ENTRE RIO JUCAR Y RIO DANUBIO	
328	744	Polylin	21	7469.87075889000	HIDALGO	HIDALGO	P. S. VARELA Y COSTA RICA	
329	595	Polylin	12	3619.37448254000	SAN FELIPE	U. HAB. B. JUAREZ	CAMINO VIEJO A SAN JOSE Y MANUEL ANZUREZ	
330	2179	Polylin	1276	3259.26411087000	HACIENDA DE LAS TORRES UNIVER	HACIENDA DE LAS TORRES UNIVER	PLAYA DEL CARMEN, PLAYA ARENILLA	
331	2755	0	4925.62510403000	HACIENDA DE LAS TORRES UNIVER	HACIENDA DE LAS TORRES UNIVER	PLAYA DE CORALLOS, PLAYA VILLA DEL MAR	AREA VERDE. CUENTA CON JUEGOS INFANTILES Y POZO DE CAPTACION	
332	2056	Polylin	1234	2960.70382303000	PARAJES DEL SOL XIII	PARAJES DEL SOL	NICOLAS PAISANO, PALACIO DE MITLA	
333	2063	Polylin	1219	2732.74036720000	PARAJES DEL SOL XVIII	PARAJES DEL SOL	LUCERO, JUAN DE BOLONIA	
334	493	Polylin	552	4065.70869149000	WATERFILL RIO BRAVO I	WATERFILL RIO BRAVO I	NEW YORK, KANSAS, TEXAS	
335	633	Polylin	467	3953.10352326000	OLMOS TECNOLOGICO	OLMOS TECNOLOGICO	S. BARBA, M. SERVET	
336	637	Polylin	370	2805.17305921000	LOS BOSQUES II	LOS BOSQUES	BOSQUE VIENA Y BOSQUE ALDANA	
337	2051	Polylin	1250	2534.42744499000	PARAJES DEL SOL I	PARAJES DEL SOL	PRADERA DEL NOGAL, YEPOMERA	
338	2066	Polylin	1222	2955.61205489000	HACIENDA DE LAS TORRES	HACIENDA DE LAS TORRES	DESIERTO DE MOJAVE	
339	2145	Polylin	997	3591.15648167000	VILLAS DEL BRAVO	VILLAS DEL BRAVO	VILLA ESPERANZA, VILLA DE ZARAGOZA	
340	2150	Polylin	1354	4469.9000372000	FRACC. UNIVERSIDAD II	FRACCIONAMIENTO UNIVERSIDAD	MEDICINA, INGENIERIA	
341	2173	Polylin	1303	3916.77654984000	FRACC. LAS TORRES	FRACCIONAMIENTO LAS TORRES I	TORRE SAN PEDRO, TORRE SAN ANTONIO	
342	2174	Polylin	1304	2951.86047383000	FRACC. LAS TORRES	FRACCIONAMIENTO LAS TORRES I	ASPODELO, TORRE SAN JUAN	
343	2686	0	3728.85937238000	HACIENDA DE LAS TORRES UNIVER	HACIENDA DE LAS TORRES UNIVER	HACIENDA DEL PETIRO, HACIENDA DEL PARAISO, AV. LEONARDO SOL		
344	2725	0	3232.88549437000	PRADERA DORADA	PRADERA DORADA	RANCHO EL TERRENO		
345	3075	0	3721.66955199000	PANAMERICANO JARDIN	PANAMERICANO JARDIN	PANAMERICANO JARDIN		
346	257	Polylin	186	6687.87500000000	RINCONADA DE LAS TORRES IV	RINCONADA DE LAS TORRES IV	ALAMOGORDO Y PORTAL DE ALBACETE	
347	288	Polylin	704	5212.99500000000	RINCONADA DE LAS TORRES I, II	R. DE LAS TORRES III	R. DE LAS TORRES, P. PAQUIME Y R. DE ARAGON Y R. D	
348	292	Polylin	705	5861.81125000000	RINCONADA DE LAS TORRES I, II	RINCONADA DE LAS TORRES III	RINCON ASTURIAS	
349	498	Polylin	277	5835.01255667000	ERENDIA I	MORELIA	MORELIA Y JIQUILPAN	
350	2663	0	5137.60268250000	COLONIAL DEL VALLE	COLONIAL DEL VALLE	HACIENDA DE SAN MIGUEL Y HACIENDAS DE LOS MORALES		
351	2785	0	6179.40903060000	RINCONADA DE LAS TORRES IV	RINCONADA DE LAS TORRES IV	GRAJILLA Y DIA DEL MAESTRO		
352	2789	0	6414.38515210000	TORRES DEL SUR	TORRES DEL SUR	DEL HPI, PALACIO DE MITLAN Y GRAL. MOTORS		
353	651	Polylin	107	2665.87231227000	SERTOMA	MELCHOR OCAIMPO	8 DE MAYO Y FERNANDO MONTES DE OCA	
354	232	Polylin	742	3764.63250000000	12 DE JULIO	12 DE JULIO	BARRANCO AZUL, FUERZA NAVAL, CASA DE JANOS.	

	A	B	C	D	E	F	G	H
355	2067	Polylin	1223	3774.24141140000	HACIENDA DE LAS TORRES	HACIENDA DE LAS TORRES	JULIO BRACHO, GLORIA MARIN	
356	460	Polylin	417	5535.59705732000	NUOVO HIPODROMO	NUOVO HIPODROMO	CUAUHTEMOC, P. PRIVADA, JIMENEZ	
357	629	Polylin	159	2849.43958230000	FUENTES DEL VALLE	F. DEL VALLE	GOMEZ MORIN Y DEL ESTANQUE	
358	945	0	6404.05645712000	HIDALGO	HIDALGO	QUINTIN OCHOA		
359	2803	0	4013.78079773000	HACIENDA DE LAS TORRES I	HACIENDA DE LAS TORRES I	LUCERO BRONCO		
360	792	Polylin	953	2562.89684290000	PRADERA DORADA	PRADERA DORADA	RANCHO AGUA CALIENTE, RANCHO MAL PASO	
361	3611	0	4208.78535112000	REAL DEL DESIERTO II	REAL DEL DESIERTO II	REAL DEL DESIERTO II		
362	2408	0	5939.52483823000	CERRADA VIMEDOS	CERRADA VIMEDOS	CERRADA VIMEDOS		
363	940	0	3542.04869994000	Usoa Mixtos 3	Usoa Mixtos	Rafael Perez Serna & Omega		
364	290	Polylin	706	3781.98250000000	RINCONADA DE LAS TORRES III	RINCONADA DE LAS TORRES III	FRAY A. BENAVIDES RINCON EXTREMADURAS	
365	2190	0	3959.39519179000	PARAJES DE SAN JOSE	PARAJES DE SAN JOSE	COSTA BRAVA		
366	2052	Polylin	1224	5909.02412320000	HACIENDA DE LAS TORRES	HACIENDA DE LAS TORRES	FERNANDO DE LA FUENTE, EMMA ENGINAS	
367	3288	0	3544.34203876000	ORIENTE XXI ROMA	ORIENTE XXI ROMA	ORIENTE XVI ROMA		
368	3289	0	3229.56119645000	URBIVILLA DEL CEDRO	URBIVILLA DEL CEDRO	URBIVILLA DEL CEDRO		
369	2101	Polylin	538	4448.80831569000	PARAJES DEL SUR	PARAJES DEL SUR	CONCORDIA, CATAMARCA	
370	136	Polylin	863	4513.65649303000	RIVERAS DEL BRAVO ETAPA VIII	RIVERAS DEL BRAVO ETAPA VIII	RIVERA DEL CUBILETE, RIVERA DEL LEON	
371	138	Polylin	866	2860.63894659000	RIVERAS DEL BRAVO ETAPA VIII	RIVERAS DEL BRAVO ETAPA VIII	RIVERA DEL REAL, RIVERA DEL CUBILETE	
372	139	Polylin	867	3405.46008546000	RIVERAS DEL BRAVO ETAPA VIII	RIVERAS DEL BRAVO ETAPA VIII	RIVERA DEL MEZQUITE, RIVERA DEL CARRIZO	
373	2224	0	3410.19178259000	PARAJES DE SAN ISIDRO 4	PARAJES DE SAN ISIDRO	PASEO DE SAN ISIDRO Y BOULEVARD RIVERAS		
374	1784	0	4095.79270160000	Riveras del Bravo 3	Riveras del Bravo	Rivera Manantiales & Rivera de Tari		
375	233	Polylin	122	4174.27000000000	PRADOS DE SALVARCAR	PRADOS DE SALVARCAR	MICHOACAN Y GARDENIAS	
376	234	Polylin	468	4859.37499920000	PRADOS DE SALVARCAR	PRADOS DE SALVARCAR	PORFIRIO DIAZ Y HENEQUEN	
377	1788	0	3849.68586640000	Riveras del Bravo 8	Riveras del Bravo	Rivera Borunda & Rivera de Ojinaga		
378	2200	0	3846.69740060000	PARAJES DE SAN JOSE 11	PARAJES DE SAN JOSE	PASEO DE SAN JOSE		
379	2054	Polylin	1252	3202.13189524000	HACIENDA DE LAS TORRES	HACIENDA DE LAS TORRES	LUCERO, HACIENDA DE LAS TORRES	
380	3709	0	2669.59787249000	RIVERAS DEL BRAVO XIII	RIVERAS DEL BRAVO	RIVERA VERGEL, SIGLO XXI		
381	1526	0	8751.21568746000	Eco 2000	Eco 2000	Eco Polar & Linea		
382	3296	0	5688.09382824000	URBIVILLA DEL CEDRO	URBIVILLA DEL CEDRO	URBIVILLA DEL CEDRO		
383	3708	0	5651.84076140000	RIVERAS DEL BRAVO XXXIX	RIVERAS DEL BRAVO	RIVERA DEL COPRAL, RIVERA DEL CAÑON, RIVERA DE CONCHOS, RIVERA DEL PL		
384	1216	0	2542.76199527000	Cuernavaca 3	Cuernavaca	Yautepac & Cuajimalpa		
385	2249	0	2637.95716315000	PARAJE DE SAN JUAN 3	PARAJE DE SAN JUAN	PASEO DE SAN JUAN Y MONTE EVEREST		
386	2796	0	8274.59089374000	PRADERAS DE LA SIERRA	PRADERA DE LA SIERRA	PRADERA DE LA SIERRA		
387	2069	Polylin	1267	3047.22476713000	PALMAS DEL SOL II	PALMAS DEL SOL	1ER CONGRESO LOCAL, RESPETO	
388	3691	0	3780.87339311000	MANUEL J. CLOUTHIER	MANUEL J. CLOUTHIER	ALFREZ ANDRES DE PERALTA, 22 DE ENERO, AÑO 1873, PRIV. 22 DE EN		
389	3692	0	2609.39792226999	MANUEL J. CLOUTHIER	MANUEL J. CLOUTHIER	ALFREZ AMORES DE PERALTA		
390	47	Polylin	677	7320.72464805000	RINCONES DE SALVARCAR	RINCONES DE SALVARCAR	POLO SUR, AMERICA DEL NORTE, ADRIATICO, ALBERTO CUAJARDO	
391	249	Polylin	142	5790.61499994000	INFONAVIT SALVARCAR	INFONAVIT SALVARCAR	LAS CUMBRES, DEL ENCANTO, DEL PARICUTIN, AÑO 1993	
392	3722	0	5044.08156733000	RIVERAS DEL BRAVO XLVII	RIVERAS DEL BRAVO	RIVERA DE PEÑONCO, RIVERA DE IXTAPA		
393	2730	0	6215.29289613000	TIERRA NUEVA 1	TIERRA NUEVA 1	PUERTO CADIZ, PUERTO VIGO, PUERTO ISABEL, PUERTO LISBOA		
394	218	Polylin	476	4681.52375000000	CIUDAD MODERNA	CIUDAD MODERNA	GOLFO PERSICO, GOLFO ALASKA, GOLFO TARENTO	
395	3696	0	2739.96099949000	RIVERAS DEL BRAVO XIII	RIVERAS DEL BRAVO	RIVERA DE JUAN, RIVERA CAMON, RIVERA VERGEL		
396	378	Polylin	1152	2685.06881671000	QUINTAS DEL VALLE XIII	QUINTAS DEL VALLE	QUINTAS DEL VALLE	
397	3828	0	2772.68797114000	VILLAS DEL SUR	VILLAS DEL SUR	VILLAS DE SANTA ALICIA		
398	3134	0	2647.32586894000	LOS ARCOS	LOS ARCOS	LOS ARCOS		
399	3149	0	3794.15910254000	LOS ARCOS	LOS ARCOS	LOS ARCOS		
400	3290	0	4803.68097731000	URBIVILLA DEL CEDRO	URBIVILLA DEL CEDRO	URBIVILLA DEL CEDRO		
401	3301	0	4054.68675029000	SENDEROS DE SAN ISIDRO	SENDEROS DE SAN ISIDRO	SENDEROS DE SAN ISIDRO		
402	3311	0	3748.58085348000	SENDEROS DE SAN ISIDRO	SENDEROS DE SAN ISIDRO	SENDEROS DE SAN ISIDRO		
403	3313	0	2753.16002501000	SENDEROS DE SAN ISIDRO	SENDEROS DE SAN ISIDRO	SENDEROS DE SAN ISIDRO		
404	3344	0	3925.88855710000	VILLAS DE ALCALA	VILLAS DE ALCALA	VILLAS DE ALCALA		
405	3345	0	3925.88855710000	VILLAS DE ALCALA	VILLAS DE ALCALA	VILLAS DE ALCALA		

PLAN DE ACTUACIÓN MUNICIPAL PARA EL APROVECHAMIENTO DEL PROGRAMA

RESCATE DE ESPACIOS PÚBLICOS



SECRETARÍA DE DESARROLLO SOCIAL

CIUDAD JUÁREZ, CHIHUAHUA

	A	B	C	D	E	F	G	H
403	3313		0	2753.16002501000	SENDEROS DE SAN ISIDRO	SENDEROS DE SAN ISIDRO	SENDEROS DE SAN ISIDRO	BALDIO
404	3344		0	3925.88855571000	VILLAS DE ALCALA	VILLAS DE ALCALA	VILLAS DE ALCALA	BALDIO
405	3345		0	2837.06231345000	VILLAS DE ALCALA	VILLAS DE ALCALA	VILLAS DE ALCALA	BALDIO
406	3381		0	3933.89432444000	HARMONI	HARMONI	HARMONI	BALDIO
407	3382		0	2669.89036047000	HARMONI	HARMONI	HARMONI	BALDIO
408	3418		0	2555.12651595000	GARDENO	GARDENO	GARDENO	BALDIO
409	1790		0	9291.53965041000	El Sauzal	El Sauzal	Francisco Puebla & Lazaro Villa	Campo de Beisbol
410	2415		0	6744.49612407000	EJIDO SAUZAL	EJIDO SAUZAL	MANUEL MONTOYA	CAMPO DE BEISBOL Y CANCHAS
411	207	Polylin	755	2976.40875000000	REVOLUCION MEXICANA	REV. MEXICANA	GENERAL LUIS HERRERA CANO, GRAL. CALDITO CONTRERAS, GRAL. MANUEL G	CAMPO DE FUTBOL
412	567	Polylin	257	4405.32196815000	PRADERA DORADA X	PRADERA DORADA	RANCHO AGUACALIENTE Y LAS CABRAS	CAMPO DE FUTBOL
413	340	Polylin	445	8965.34909828000	MUNICIPIO LIBRE	MUNICIPIO LIBRE	EFRAIN GONZALEZ LUNA Y GUILLERMO FRIETO LUJAN	CAMPO DE FUTBOL
414	500	Polylin	533	3868.10906150000	DEL REAL	DEL REAL	MORELIA Y AMOSCO	CENTRO COMUNITARIO BERTHA CHIU. CUENTA CON JUEGOS INFANTILES Y
415	807		1386	2502.11197245000	ESTRELLAS DEL PONIENTE	ESTRELLAS DEL PONIENTE	SALVADOR HERRERA CORRAL	COPLADEM
416	204	Polylin	753	2922.41124999000	LIBERTAD	LIBERTAD	AV. DE LAS AZTECAS Y CUICUILCO	COPLADEM
417	337	Polylin	432	3113.47265951000	MANUEL GOMEZ MORIN	MANUEL GOMEZ MORIN	RAFAEL PREDADO HERNANDEZ Y CARLOS CHAVIRA BECERRA	COPLADEM
418	2024	Polylin	1297	3013.31940686000	PARQUE COLINAS DE JUAREZ	PARQUE COLINAS DE JUAREZ	SANTAGO BLANCAS, MANUEL GALVAN LUGO	COPLADEM
419	3869		0	4334.20809837000	16 DE SEPTIEMBRE	16 DE SEPTIEMBRE	PRIV. ISLA PUERTO RICO, ISLA PUERTO RICO	COPLADEM
420	3871		0	3358.70795333000	PLUTARCO ELIAS CALLES	PLUTARCO ELIAS CALLES	ISLA CELEBES	COPLADEM
421	3872		0	3212.21900532000	FELIPE ANGELES	FELIPE ANGELES	ARROYO DEL MIMBRE, BELLA VISTA	COPLADEM
422	3980		0	2628.08477234000	PANFILO NATERA	PANFILO NATERA		COPLADEM
423	49	Polylin	643	5515.86908521000	FRIDA KHALO	FRIDA KHALO	SONETO 156 PTE., AUTORETRATO, SONETO 156 OTE., SONETO 156	COPLADEM
424	191	Polylin	45	8389.20500000000	DIAZ ORDAZ	DIAZ ORDAZ	HUEJOTZINGO, AZCAPALCOZCO, FRANCISCO PIMENTEL Y ZIHUATANE	COPLADEM
425	206	Polylin	752	7666.92125000000	MORELOS	MORELOS	ASBESTO, PECHBLENDA, PRIV. LA BOTELLA	COPLADEM
426	208	Polylin	498	5301.37750000000	REVOLUCION MEXICANA I	REV. MEXICANA	GENERAL FELICIANO DOMINGUEZ, ENRIQUE HERNANDEZ CAMPOS, GENERAL JO	COPLADEM
427	319	Polylin	367	8557.80875000000	TIERRA NUEVA JERA, ETAPA	TIERRA NUEVA JERA, ETAPA	PUERTO LISBOA Y PUERTO COLON	COPLADEM
428	166	Polylin	151	6718.10500001000	JOSEFA ORTIZ DE DOMINGUEZ	J. ORTIZ DE DOMINGUEZ	CANTILERA ENTRE DURAZNO Y SAMANIEGO	COPLADEM. EL POLIGONO TAMBIEN ES ESCUELA Y PARQUE
429	2228		0	3304.59331010000	PARAJES DE SAN ISIDRO	PARAJES DE SAN ISIDRO	SONETO 156	CORREDOR ARBORIZADO. JUEGOS INFANTILES.
430	2337		0	4648.16301863000	PARAJES DE ORIENTE 27	PARAJES DE ORIENTE	DESIERTO DE KAVIR	CORREDOR ARBORIZADO.
431	2105		0	3395.39658506000	Parajes del Sur	Parajes del Sur	Porto Alegre	Cuenta con andadores arbolados y juegos infantiles
432	102	Polylin	810	3176.91868028000	RIVERAS DEL BRAVO VIII	RIVERAS DEL BRAVO	RIVERA PIEDRAS NEGRAS, RIVERA DE MONTECARLO, RIVERA LERMA	CUENTA CON AREA DE JUEGOS INFANTILES Y ANDADORES ARBORIZADOS
433	1837		0	2651.58110862000	Yepomera	Hacienda de las Torres Universidad	Yepomera	cuenta con Areas arboladas y juegos infantiles
434	1838		0	2746.16015290000	VILLAS DE SALVACAR II	Villas de Salvacar II	Haciendas del Sol & Anayet	cuenta con areas arboladas y juegos infantiles
435	63	Polylin	687	4962.59410476000	COMPLEJO CIELO I	COMPLEJO CIELO	SIERRA TARAHUMARA, CONCHOS, JUMANOS	CUENTA CON AREAS ARBORIZADAS Y BANQUETAS
436	78	Polylin	783	6118.99162398000	ZARAGOZA	ZARAGOZA	IGNACIO ALLENDE, DURANGO, RICARDO FLORES MAGON, RAMON FRA	CUENTA CON CAMPO DE FUTBOL
437	65	Polylin	707	7896.05849880000	COMPLEJO CIELO VI	COMPLEJO CIELO	JUMANOS, JANOS	CUENTA CON PISTA PARA ATLETISMO EN MAL ESTADO
438	1244		0	4573.20858696000	Infonavit Casas Grandes B	Infonavit Casas Grandes	Jose Revueltas & Maria Enriqueta	derecho de acequia
439	1500		0	3796.99660032000	Baudelio Perez	MANUEL JESUS CLOUTHIER	Manuel Clouthier & Baudelio Perez	Derecho de Acequia
440	2917		0	6059.26161923000	RAUL GARCIA	RAUL GARCIA	RAUL GARCIA	DERECHO DE ACEQUIA
441	3976		0	8308.84102646000	EJE VIAL JUAN GABRIEL	USOS MIXTOS	EJE VIAL JUAN GABRIEL	DERECHO DE VIA DEL FERROCARRIL
442	3976		0	6197.29026155000	EJE VIAL JUAN GABRIEL	USOS MIXTOS	EJE VIAL JUAN GABRIEL	DERECHO DE VIA DEL FERROCARRIL
443	186	Polylin	50	6721.25874997000	PLUTARCO ELIAS CALLES	PLUTARCO ELIAS CALLES	ISLA CURAZAO, ISLA INTAPALISA, ISLA SANTALUCIA,	EL POLIGONO CUENTA CON CANCHA DE FUTBOL LO DEMAS ESTA BALDIO
444	3963		0	5860.84490469000	Lomas de Poleo	Lomas de Poleo	Siluro & Hipocampo	El poligono en una parte tiene una pequeña construcción lo demas es bald
445	62	Polylin	669	3520.39027868000	PARAJES DEL VALLE	PARAJES DEL VALLE	Puerto Beldia, JUMANOS	EL POLIGONO TIENE OXO EN LA ESQUINA. LO DEMAS ESTA BLADIO
446	3326		0	2810.45615425000	VILLAS DE ALCALA	VILLAS DE ALCALA	VILLAS DE ALCALA	ENTRADA A FRACCIONAMIENTO
447	3768		0	3572.36338054000	PARAJES DE SAN ISIDRO 2 IX	PARAJES DE SAN ISIDRO 2	PASEO DE SAN ISIDRO Y VOLCAN FUJI	ENTRADA A FRACCIONAMIENTO. AREA VERDE
448	3865		0	4791.01338620000	Chihuahua (norponiente)	Chihuahua (norponiente)	Mauricio Corrador	ES CAMPO DE FUTBOL
449	24	Polylin	909	4198.91269299000	TERRENOS NACIONALES	TERRENOS NACIONALES	EJIDO PARRITAS Y TULE	ES CENTRO COMUNITARIO
450	3700		0	7490.37144034000	Rivera de Conchos	Rivera del Bravo	Rivera de Conchos y Rivera de Gayco	Es derecho de acequia
451	3705		0	6255.49904812000	RIVERA DE CONCHOS	RIVERA DEL BRAVO	RIVERA DE CONCHOS Y RIVERA DEL CORRAL	ES DERECHO DE ACEQUIA
452	1627		0	5858.61026891000	Kilometro 20	Kilometro 20	General Manuel Lopez & Coronel Leonor Bernal	ES Escuela Primaria
453	190	Polylin	41	4991.28125003000	BIBLIOTECA B. JUAREZ	RASTRO	CALZADA SANDERS ENTRE BETA Y CARTAGENA.	ES ESTACIONAMIENTO

	A	B	C	D	E	F	G	H
454	217	Polylin	138	3888.02250001000	OASIS REVOLUCION	OASIS REVOLUCION	AV. OASIS REVOLUCION, AV. DE LA PAZ, JESUS AGUSTIN CASTRO	ES HABITACIONAL Y CALLE
455	242	Polylin	136	3031.79250001000	TORRES DEL PNI II	TORRES DEL PNI	CALLE DE BETA, JOSE REYES ESTRADA	ES IGLESIA
456	615	Polylin	356	4409.87710663000	CUERNAVACA	CUERNAVACA	RETORNO Y VALTEPEC	ES IGLESIA
457	117	Polylin	317	7601.07041836000	INFONAVIT JURUDO I	INF. JURUDO	SIERRA DE NAILA, BACA GALLA	ES IGLESIA Y VIVIENDA
458	1614		0	6518.21320511000	EL MARMOL	EL MARMOL		es parque y jardin de niños
459	243	Polylin	133	3660.09768909000	TERRENOS NACIONALES	TERRENOS NACIONALES	EJIDO MEQUQUI Y EJIDO VAYAS	ES PATIO DE ESCUELA
460	3028		0	4358.86448697000	NOGALAR DE LAS TORRES	NOGALAR DE LAS TORRES	NOGALAR DE LAS TORRES	ES PATIO DE VIVIENDA RESIDENCIAL
461	3182		0	4465.60895188000	VILLA RESIDENCIAL DEL REAL	VILLA RESIDENCIAL DEL REAL	VILLA RESIDENCIAL DEL REAL	ES POZO DE CAPTACION DE AGUA PLUVIAL
462	3183		0	4428.54469759000	VILLA RESIDENCIAL DEL REAL	VILLA RESIDENCIAL DEL REAL	VILLA RESIDENCIAL DEL REAL	ES POZO DE CAPTACION DE AGUA PLUVIAL
463	3185		0	4427.95626239000	VILLA RESIDENCIAL DEL REAL	VILLA RESIDENCIAL DEL REAL	VILLA RESIDENCIAL DEL REAL	ES POZO DE CAPTACION DE AGUA PLUVIAL
464	6	Polylin	516	5095.13878192000	EL MEZQUITAL	EL MEZQUITAL	MEZQUITE BLANCO, ABEDUL, ABETO, MEZQUITE ROJO	ES POZO DE INFILTRACION
465	3181		0	3515.98719832000	VILLA RESIDENCIAL DEL REAL	VILLA RESIDENCIAL DEL REAL	VILLA RESIDENCIAL DEL REAL	ES POZOS DE AGUA DE LA J.M.A.S.
466	2301		0	8843.20600280000	LAS HACIENDAS 7	LAS HACIENDAS	HACIENDA PONIENTE Y HACIENDA SANTIAGO	ES VASO DE CAPTACION DE AGUA PLUVIAL
467	559	Polylin	2	6342.70229470000	P. DORADA IX	P. DORADA	RANCHO AGUACALIENTE Y R. PANPAMAS	ES VASO DE CAPTACION DE AGUA PLUVIAL. SIN VEGETACION
468	788	Polylin	874	2649.68393493000	INF. CASAS GRANDES I	INFONAVIT CASAS GRANDES	JOSE REY (USO)	ESPACIO DEPORTIVO
469	487	Polylin	149	7946.01513890000	GRANLERO	AEROPUERTO	CENTENO ENTRE SENCORA Y CHIHUAHUA	ESPACIO DEPORTIVO
470	198	Polylin	479	5521.82000000000	UNIDAD DEPORTIVA MIRADOR	MIRADOR CONSTITUCION	CARTAGENA, PEDRO BARRANDA, ANTONIO LEMUS, PERIMETRAL CARLOS AMAY.	ESPACIO DEPORTIVO UNA PARTE DEL POLIGONO ES UNA CLINICA
471	1	Polylin	1368	4125.10062074000	KILOMETRO 27	KILOMETRO 27		FORMA PARTE DE CENTRO COMUNITARIO. ANDADORES, JUEGOS INFANTILES.
472	1743		0	2817.30182563000	Libre Comercio	Parque Industrial Americas	Libre Comercio	Glorieta ajardinada
473	1759		0	3021.32317644000	Circuito Interior	Parque Industrial Salwarcar	Circuito Interior	glorieta ajardinada
474	1635		0	8983.18075700000	Panamericana	Kilometro 20	Panamericana & Independencia	Glorieta ajardinada en desniveles
475	2764		0	3059.24907901000	HACIENDA DE LAS TORRES UNIVERSIDAD	HACIENDA DE LAS TORRES UNIV	YEPOMERA Y HACIENDA DEL RETIRO (GLORIETA)	GLORIETA CON AREA VERDE
476	2689		0	4056.93601880000	PARAJES DEL SUR	PARAJES DEL SUR	BAHIA BLANCA	GLORIETA CON MONUMENTO
477	2138	Polylin	1353	2695.88801114000	CENTRO I	CENTRO	GENERAL RIVAS, CRISTOBAL COLON	ISLA CAMELLON. AREA VERDE
478	18	Polylin	470	4586.59107069000	PRADERA DE LOS OASIS II	PRADERA DE LOS OASIS II	OASIS NAPOLES, RAFARIL MURGUAIA, CPTN. PEDRO MEZA	JUEGOS INFANTILES
479	194	Polylin	444	4056.23379500000	SAN ANTONIO	SAN ANTONIO	HOLANDA, ESPAÑA, GRANADA, CARTAGENA	JUEGOS INFANTILES
480	420	Polylin	358	3369.67270380000	INFONAVIT TECNOLOGICO	INFONAVIT AEROPUERTO	IRAN, SOMALIA, INDONESIA	JUEGOS INFANTILES
481	439	Polylin	741	4534.70407645000	EL MARMOL	EL MARMOL	LUCHA Y ESTUERO Y SIMIO ROSA	JUEGOS INFANTILES
482	482	Polylin	307	3590.03419994000	OASIS ORIENTE SUR	OASIS OTE	AFGANISTAN, TRINIDAD Y TOBAGO	JUEGOS INFANTILES
483	492	Polylin	412	4227.05887312000	VISTAS DEL VALLE I	V. VALLE	AJONQUI, MORELIA	JUEGOS INFANTILES
484	518	Polylin	211	3261.53250490000	JARDINES DEL LAGO	J. DEL LAGO	F. DE HERCULES ENTRE F. BACO	JUEGOS INFANTILES
485	519	Polylin	220	2609.36157551000	JARDINES DEL LAGO III	J. DEL LAGO	F. DAVIDA ENTRE F. CIBELES Y F. MORFEO	JUEGOS INFANTILES
486	546	Polylin	202	2573.83668346000	P. DORADA II	P. DORADA	R. HORCONES Y R. MAPULA	JUEGOS INFANTILES
487	547	Polylin	377	4346.82991968000	SANTA TERESA I	RINCON DEL VALLE	COCOVIC Y VALLE DEL NILO	JUEGOS INFANTILES
488	556	Polylin	200	3822.96525200000	PLAZA DEL SOL	PLAZA DEL SOL	VALLE DE ARNO, VALLE	JUEGOS INFANTILES
489	574	Polylin	208	3004.83410574000	INFONAVIT CASAS GRANDES	INFONAVIT CASAS GRANDES	ANTONIO DE MAURA Y DOMINGO ARAGON	JUEGOS INFANTILES
490	582	Polylin	532	2646.43018544000	BOSQUES DE SAN JOSE	B. SAN JOSE	BOSQUES CONIFER	JUEGOS INFANTILES
491	1083		0	2955.61108677000	Infonavit Angel Trias 2	Infonavit Angel Trias	Piza & Anemona	Juegos infantiles
492	1560		0	4030.63338910000	Oasis Oriente	Oasis Oriente	Angola & Camboya	Juegos infantiles
493	2170	Polylin	963	3624.28957592000	LAS ACEQUIAS VI	LAS ACEQUIAS	ACEQUIA DEL BARRO, RIVERA LARA	JUEGOS INFANTILES
494	2596		0	2843.35779206000	PRADOS DE SANTA ANITA	PRADOS DE SANTA ANITA		JUEGOS INFANTILES
495	2711		0	2718.67149071000	INF. AEROPUERTO III	INFONAVIT AEROPUERTO	TORONUA ROJA	JUEGOS INFANTILES
496	3683		0	3717.89151998000	SANTA ROSA	SANTA ROSA	SANTA ROSA	JUEGOS INFANTILES
497	311	Polylin	697	8839.36500001000	VILLAS SALVARCAR	VILLAS SALVARCAR	VILLA DEL CEDRO Y VILLA SAUZAL	JUEGOS INFANTILES
498	433	Polylin	143	6044.00698802000	CAMPESTRE VIRREYES	C. VIRREYES	LUIS DE VELAZCO ANTONIO MA	JUEGOS INFANTILES
499	438	Polylin	683	6714.68960646000	HACIENDA DE LAS TORRES VI, VII, VII	H. DE LAS TORRES VI, VII, VII	FDO. FUENTES, F. SCHILLER, E. BARRACHADO	JUEGOS INFANTILES
500	2756		0	7480.16386748000	HACIENDA DE LAS TORRES UNIVER	HACIENDA DE LAS TORRES UNIVER	AV. UNIVERSIDAD TECNOLOGICA	JUEGOS INFANTILES
501	3712		0	5961.93124140000	RIVERAS DEL BRAVO XLV	RIVERAS DEL BRAVO	RIVERA DE LOS OLIVOS, RIVERA PEÑASCO	JUEGOS INFANTILES
502	3771		0	7442.51227654000	URBIVILLA DEL CAMPO	URBIVILLA DEL CAMPO	MONTE ARAGON	JUEGOS INFANTILES
503	3306		0	5481.79911936000	SENDEROS DE SAN ISIDRO	SENDEROS DE SAN ISIDRO	Campo Grando & Mar del Plata	JUEGOS INFANTILES AREA ARBORIZADA
504	2080		0	6315.82580028000	Parajes del Sur 2	Parajes del Sur		Juegos infantiles ciclovia arborizada

**PLAN DE ACTUACIÓN MUNICIPAL
PARA EL APROVECHAMIENTO DEL PROGRAMA**

RESCATE DE ESPACIOS PÚBLICOS

SEDESOL



CIUDAD JUÁREZ, CHIHUAHUA

#	A	B	C	D	E	F	G	H
505	2086	Polylin	658	8621.97106962000	ANEXO PARAJES DEL SUR	ANEXO PARAJES DEL SUR	SIN NOMBRE	JUEGOS INFANTILES CICLOVIA ARBORIZADA
506	2358		0	6085.12402040000	TERRANOVA I	TERRANOVA	AVENIDA DE LAS MARAVILLAS	JUEGOS INFANTILES PARQUE EN MAL ESTADO
507	368	Polylin	1269	6611.18562926000	VILLAS DEL SUR V	VILLAS DEL SUR	JUAN DE ZAVALA, PASO DE LA GLORIA	JUEGOS INFANTILES POZOS DE INFILTRACION
508	2812		0	8517.85584430000	FRACC. PAPIGOCHIC II	FRACCIONAMIENTO PAPIGOCHIC	RIO MATACHIC, TUTUACA	JUEGOS INFANTILES SIN AREA VERDE
509	223	Polylin	743	4554.65249999000	OASIS ARENAL	OASIS REVOLUCION	ANTONIPO NORZAGARAY SALVADOR MERCADO	JUEGOS INFANTILES, AREA ARBORIZADA
510	1019		0	2829.97392694000	Nuevo Milenio	Nuevo Milenio	Litografos & Uramex	Juegos Infantiles, area arborizada
511	2	Polylin	1367	4507.25076805000	KILOMETRO 29	KILOMETRO 29		JUEGOS INFANTILES, AREA VERDE, ANDADORES
512	3287		0	5530.44456650000	VALLE ORIENTE	VALLE ORIENTE		JUEGOS INFANTILES, AREAS ARBOLADAS
513	3671		0	3443.20847235000	RINCON DEL SOLAR II	RINCON DEL SOLAR II		JUEGOS INFANTILES, AREAS ARBORIZADA EN FRACCIONAMIENTO CERRADO
514	811		0	3387.51039894000	Franja del Rio 3	Franja del Rio	Tabasco & Nadadores	Juegos infantiles.
515	1651		0	3620.86551059000	Palmas del Sol (Victoria)	Palmas del Sol (Victoria)	Fortaleza & Estandarte	Juegos infantiles.
516	264	Polylin	296	8065.71499998000	PAQUIME	PAQUIME	TRIBU Y JARRO	JUEGOS INFANTILES.
517	2183		1268	3931.17646058000	PALMAS DEL SOL I	PALMAS DEL SOL	PIRAMIDES	JUEGOS INFANTILES. ANDADORES. POCA VEGETACION
518	1517		0	4171.58396651000	Morales I 2	Morales I	Tabacopes & Plaza de Tictla	Juegos infantiles, area arbolada
519	222	Polylin	308	2942.64400000000	OASIS REVOLUCION 2DA. ETAPA	OASIS REVOLUCION	ANTONIO NORZAGARAY, OASIS REVOLUCION	JUEGOS INFANTILES. AREA ARBORIZADA
520	3960		0	3565.97601545000	FRACC. FIDEL VELAZQUEZ	FRACC. FIDEL VELAZQUEZ	BLVD. 4 SIGLOS, ARIZONA	JUEGOS INFANTILES. AREA ARBORIZADA
521	1450		0	3723.61937849000	Erendira 3	Erendira	Zirosto & Jacana	Juegos infantiles, area con sombra
522	1825		0	2950.65530442000	Las Haciendas 7	Las Haciendas	Hacienda Central & Hacienda Poniente	Juegos Infantiles. Area sin vegetacion
523	1826		0	4055.14490049000	Las Haciendas 8	Las Haciendas	Hacienda Central & Hacienda Poniente	Juegos infantiles, area sin vegetacion
524	4	Polylin	509	3679.18743982000	EL MEZQUITAL	EL MEZQUITAL	AV. MEZQUITAL, MEZQUITE BLANCO, ALMENDRO, VERBENA	JUEGOS INFANTILES. AREAS ARBORIZADAS
525	272	Polylin	303	8764.97875000000	PRADERAS DEL HENEQUEN	PRADERAS DEL HENEQUEN	PRADERA HENEQUEN Y PRADERA DE LA LAGUNA	JUEGOS INFANTILES. AREAS ARBORIZADAS
526	282	Polylin	702	8312.61500000000	RINCONADA DE LAS TORRES III	RINCONADA DE LAS TORRES III	RINCON EXTRAMADURAS Y ING. JACOBO BLC	JUEGOS INFANTILES. AREAS ARBORIZADAS.
527	3316		0	9701.91593655000	SENDEROS DE SAN ISIDRO	SENDEROS DE SAN ISIDRO	SENDEROS DE SAN ISIDRO	JUEGOS INFANTILES. AREAS ARBORIZADAS, ANDADORES
528	2332		0	8056.92998641000	PARAJES DE ORIENTE 22	PARAJES DE ORIENTE	PUERTO TARENTO Y DESIERTO DE BAJA CALIFORNIA	JUEGOS INFANTILES. CICLOVIA
529	2327		0	6409.75708227000	PARAJES DE ORIENTE 20	PARAJES DE ORIENTE	DESIERTO DE NEGEV Y DESIERTO DE KAVIR	JUEGOS INFANTILES. CICLOVIA ARBORIZADA
530	2324		0	5273.40046830000	PARAJES DE ORIENTE 15	PARAJES DE ORIENTE	DESIERTO DE KAVIR	JUEGOS INFANTILES. CICLOVIA ARBORIZADA
531	2344		0	7655.88583282000	PARAJES DE ORIENTE 34	PARAJES DE ORIENTE	DESIERTO DE KAVIR	JUEGOS INFANTILES. CICLOVIA ARBORIZADA
532	2233		0	3304.59383105000	PARAJES DE SAN ISIDRO 15	PARAJES DE SAN ISIDRO	MARIA TERESA ROJAS	JUEGOS INFANTILES. COREDOR ARBORIZADO
533	2231		0	2642.52307401000	PARAJES DE SAN ISIDRO 13	PARAJES DE SAN ISIDRO	MARIA TERESA ROJAS	JUEGOS INFANTILES. COREDOR ARBORIZADO
534	2225		0	2714.93245962000	PARAJES DE SAN ISIDRO 5	PARAJES DE SAN ISIDRO	SONETO 156	JUEGOS INFANTILES. COREDOR ARBORIZADO
535	2226		0	2911.24252050000	PARAJES DE SAN ISIDRO 6	PARAJES DE SAN ISIDRO	SONETO 156	JUEGOS INFANTILES. COREDOR ARBORIZADO
536	2230		0	3294.95310138000	PARAJES DE SAN ISIDRO 12	PARAJES DE SAN ISIDRO	MARIA TERESA ROJAS	JUEGOS INFANTILES. COREDOR ARBORIZADO
537	2232		0	4227.12633712000	PARAJES DE SAN ISIDRO 14	PARAJES DE SAN ISIDRO	MARIA TERESA ROJAS	JUEGOS INFANTILES. COREDOR ARBORIZADO
538	2221		0	3603.65118786000	PARAJES DE SAN ISIDRO 1	PARAJES DE SAN ISIDRO	SONETO 156 Y VOLCAN HUDSON	JUEGOS INFANTILES. COREDOR ARBORIZADO
539	274	Polylin	139	3603.19842854000	VALLE DE SANTIAGO V	VALLE DE SANTIAGO	SALICION DE MITLA Y SANTA MAGDALENA	JUEGOS INFANTILES. PARQUE CON POCA VEGETACION
540	283	Polylin	703	4493.67125004000	PRADERA DEL SUR	PRADERA DEL SUR	CHIRICAHUA, MARFA	JUEGOS INFANTILES. PARQUE CON POCA VEGETACION
541	444	Polylin	733	2700.99755905000	PARAJES DEL SOL I, II	PARAJES DEL SOL III	PEDRO CORONEL SALVADOR DALI A CANOVA Y RUFINO TAMA	JUEGOS INFANTILES. POCA VEGETACION EXISTENTE
542	2023		1376	2508.72932874000	FRACC. COMPLEJO R VII	FRACCIONAMIENTO COMPLEJO R		JUEGOS INFANTILES. POCA VEGETACION EXISTENTE
543	2504		0	7951.79009486000	LAS ALMERAS	LAS ALMERAS	CASA BLANCA Y PIRAMIDES	JUEGOS INFANTILES. POZO DE INFILTRACION
544	3108		0	3269.71678724000	ROMA PONIENTE	ROMA PONIENTE	ROMA PONIENTE	JUEGOS INFANTILES. SIN VEGETACION
545	1661		0	2872.47351924000	Hacienda de las Torres 3	Hacienda de las Torres	Ramon Rayon & Yate	Juegos infantiles, sin vegetacion ni banquetas
546	91	Polylin	797	5836.30481326000	PATRIA	PATRIA	PUERTO COLOMBIA, PUERTO ARGUELLES, PUERTO ESTRELLA, PUERTO	JUEGOS INFANTILES. TIENE POZO DE LA J. M. A. S.
547	1497		0	4483.29662313000	Ciudad Rio Bravo	Ciudad Rio Bravo	Rio Panuco & Rio Candalaria	Juegos infantiles, sin vegetacion ni banquetas
548	1527		0	9901.73013600000	Morales III	Morales III	Cueva la Encantada & Lago de Rodelo	Juegos infantiles. Area Arborizada
549	2860		0	3222.31611987000	EL MEZQUITAL	EL MEZQUITAL	ROMENILLO Y ROMERO	LA MITAD DEL POLIGONO ES PARQUE ARBOLADO. LA OTRA ESTA BALDIO
550	280	Polylin	700	3868.29874998000	PASEO DE LAS TORRES II	PASEO DE LAS TORRES II	DURANGO Y PASEO DEL PEDREGAL	LA MITAD DEL PREDIO ES CENTRO COMUNITARIO "CASA AMIGA" Y LA OTRA TIENE CO
551	112	Polylin	825	2645.83306150000	RIVERAS DEL BRAVO XXIII	RIVERAS DEL BRAVO	RIVERA DEL CORRAL, RIVERA DEL CAÑON, RIVERA DE AGUA SALADA, RIVERA D	PARQUE CON AREAS ARBOLADAS Y DE JUEGOS INFANTILES
552	1847		0	2698.37470631000	Rivera del Pinar	Rivera del Pinar	Rivera del Pinar & Rivera de Zempoala	Parque con areas arboladas
553	1316		0	4747.74421048000	Adolfo Lopez Mateos	Adolfo Lopez Mateos	Atanarigo	Parque con vaso verde y juegos infantiles. Cuenta con vaso de captacion de agua pluvial
554	3300		0	3026.95676805000	SENDEROS DE SAN ISIDRO	SENDEROS DE SAN ISIDRO	SENDEROS DE SAN ISIDRO	PARQUE CON JUEGOS INFANTILES
555	276	Polylin	712	4617.41750005000	PRADERAS DEL SUR	PRADERAS DEL SUR	RAMON RAYON Y ALAMO GORDO CLIFTON	PARQUE CON JUEGOS INFANTILES Y CON POCA VEGETACION

**PLAN DE ACTUACIÓN MUNICIPAL
PARA EL APROVECHAMIENTO DEL PROGRAMA**

RESCATE DE ESPACIOS PÚBLICOS

SEDESOL



SECRETARÍA DE
DESARROLLO SOCIAL

Vivir Mejor

CIUDAD JUÁREZ, CHIHUAHUA

A	B	C	D	E	F	G	H
607	1314	0	4273.07716386000	Burocrata Municipal	Burocrata Municipal	Atocay & Privada Apaxtla	Parque sin vegetación. Cuenta con juegos infantiles
608	3674	0	2548.04486572000	LOMAS DEL DESIERTO I	LOMAS DEL DESIERTO I	LOMAS DEL DESIERTO I	PARQUE SIN VEGETACION. TIENE VASO DE CAPTACION
609	3676	0	2734.76682028000	LOMAS DEL DESIERTO II	LOMAS DEL DESIERTO II	LOMAS DEL DESIERTO II	PARQUE SIN VEGETACION. TIENE VASO DE CAPTACION
610	85	Polylin	791	2530.97305835000	AGUILAS DE ZARAGOZA	XUTLATJN, OLONTEPEC, BENITO JUAREZ	PARQUE SIN VEGETACION
611	87	Polylin	793	3940.66137961000	AGUILAS DE ZARAGOZA	PAPIGUIRACHI, CHINICAS	PARQUE SIN VEGETACION
612	2175	Polylin	1302	3146.09239995000	LAS DUNAS	A. SALAZAR, A. ALVAREZ	PATIO DE ESCUELA PRIMARIA
613	183	0	3938.85999999000	PLAZA CHAVEÑA	CHAVEÑA	LIBERTAD, JUAN DE OÑATE, ANTONIO ESPEJO, SANCHEZ	PLAZA DE LA CHAVEÑA. AREA VERDE CON JUEGOS INFANTILES
614	719	Polylin	309	2842.00308655000	PLAZA SAN LORENZO	SAN LORENZO	PLAZA SAN LORENZO
615	235	Polylin	232	2602.60124997000	ZARAGOZA II	ZARAGOZA	PLAZA. AREA VERDE.
616	1796	0	3106.16917405000	Parajes del Sur 3	Parajes del Sur	Mar de Plata	Poca area verde. Corredores Arbolados
617	1797	0	2950.22722169000	Parajes del Sur 4	Parajes del Sur	Mar de Plata	Poca area verde. Corredores Arbolados
618	1687	0	3636.65682510000	Municipio Libre	Municipio Libre	Francisco Hernandez & Antonio Villalba	Poca Vegetación y El polígono tiene una construcción en el centro.
619	98	Polylin	804	3452.06420257000	RIVERAS DEL BRAVO II	RIVERAS DE RUIXPAN, RIVERA INAGARA, RIVERA DE LASALLE, RIVERA	POCA VEGETACION. AREA DE JUEGOS INFANTILES
620	289	Polylin	659	3229.01625001000	HORIZONTES DEL SUR SEC. I ET. I V	ADOSE YARI, OSCAR NIEMEYER	POCA VEGETACION. TIENE 2 VASOS DE CAPTACION DE AGUA PLUVIAL
621	265	Polylin	690	3837.07624995000	TORRES DEL SUR	PALACIO DE MITLAN Y PALACIO UXMAL	POCA VEGETACION. TIENE KIOSCO
622	2501	0	4595.02767254000	TERRANOVA	TERRANOVA	AVENIDA LIBRAMIENTO REGIONAL SUR Y TIERRA NOBLE	POZO DE CAPTACION DE AGUA PLUVIAL
623	2468	0	7979.34177176000	PRADERAS DEL SOL	PRADERAS DEL SOL	PRADERAS DEL SOL	POZO DE INFILTRACION
624	2472	0	6054.12591899000	PRADERAS DEL SOL	PRADERAS DEL SOL	PRADERAS DEL SOL	POZO DE INFILTRACION
625	2473	0	6012.32479274000	PRADERAS DEL SOL	PRADERAS DEL SOL	PRADERAS DEL SOL	POZO DE INFILTRACION
626	2477	0	6849.47924479000	PRADERAS DEL SOL	PRADERAS DEL SOL	PUERTA DEL SOL	POZO DE INFILTRACION
627	2831	0	7231.79079418000	EL MEZQUITAL 4	EL MEZQUITAL	ALCALA	POZO DE INFILTRACION. EN EQUIPA POZO DE LA J/MAS
628	106	Polylin	816	2916.07397055000	RIVERAS DEL BRAVO XIV	RIVERA DEL PARAJE, SIGLO XXI	POZO DE LA J. M. A. S. POZO DE CAPTACION Y AREAS ARBOLADAS.
629	2185	0	5049.07698403000	LAS GLADIOLAS 3	LAS GLADIOLAS	FATISA	SIN VEGETACION NI BANQUETAS
630	55	Polylin	662	3721.77485494000	MANUEL J. CLOUTHIER	FRAY ANTONIO DE ARTEAGA, CRISTOBAL RUIZ,	TERRENO BALDIO
631	100	Polylin	806	3178.82271511000	RIVERAS DEL BRAVO IV	RIVERA DE OJINAGA	TERRENO BALDIO
632	3513	0	3286.43242134000	JARDINES DE SANTA CLARA	JARDINES DE SANTA CLARA	JARDINES DE SANTA CLARA	TERRENO BALDIO
633	3665	0	3079.69388380000	VALLE FUNDADORES	VALLE FUNDADORES	VALLE FUNDADORES	TERRENO BALDIO
634	3669	0	3413.16150581000	VALLE FUNDADORES	VALLE FUNDADORES	VALLE FUNDADORES	TERRENO BALDIO
635	1658	0	3566.15571479000	Hacienda de las Torres 6	Hacienda de las Torres	Desierto de Nubia & Desierto de Gobi	Terreno Baldio
636	2266	0	2827.20545964000	PORTAL DEL VALLE 11	PORTAL DEL VALLE	RIVERA DEL LAGO Y RIVERA DEL GRUJALVA	TERRENO BALDIO
637	2509	0	3158.54066126000	LOS ARCOS	LOS ARCOS	ARCOS DE MALLORCA Y ARCOS DE LA VICTORIA	TERRENO BALDIO
638	2861	0	3251.60485618000	EL MEZQUITAL	EL MEZQUITAL	ANIS Y ZIMAQUE	TERRENO BALDIO
639	2862	0	3251.60485609000	EL MEZQUITAL	EL MEZQUITAL	ANIS Y ZIMAQUE	TERRENO BALDIO
640	2863	0	3264.69098642000	EL MEZQUITAL	EL MEZQUITAL	VID Y SIDA	TERRENO BALDIO
641	2864	0	2690.90592285000	EL MEZQUITAL	EL MEZQUITAL	VERBENA Y ARBETO	TERRENO BALDIO
642	2867	0	4334.36705286000	EL MEZQUITAL	EL MEZQUITAL	AGAVE VERDE Y AIRA	TERRENO BALDIO
643	2868	0	4562.01944226000	EL MEZQUITAL	EL MEZQUITAL	AGAVE VERDE Y AIRA	TERRENO BALDIO
644	3591	0	3364.60146767000	PORTAL DEL ROBLE	PORTAL DEL ROBLE	PORTAL DEL ROBLE	TERRENO BALDIO
645	3601	0	3657.88551030000	PORTAL DEL ROBLE	PORTAL DEL ROBLE	PORTAL DEL ROBLE	TERRENO BALDIO
646	3641	0	3431.72147756000	JARDINES DE ROMA	JARDINES DE ROMA	JARDINES DE ROMA	TERRENO BALDIO
647	3643	0	3233.28238149000	JARDINES DE ROMA	JARDINES DE ROMA	JARDINES DE ROMA	TERRENO BALDIO
648	3699	0	3769.23850718000	Rivera del Bravo 2	Riveras del Bravo		TERRENO BALDIO
649	3727	0	4603.36502140000	URBIVILLA BONITA IV	URBIVILLA BONITA	SCULPTORIS	TERRENO BALDIO
650	3744	0	3366.58403062000	PUERTO CASTILLA	PUERTO CASTILLA	PUERTO CASTILLA	TERRENO BALDIO
651	3746	0	3202.24119529000	PUERTO CASTILLA	PUERTO CASTILLA	PUERTO CASTILLA	TERRENO BALDIO
652	3842	0	2517.96393961500	OLIVIA ESPINOZA DE BERMUDEZ II	OLIVIA ESPINOZA DE BERMUDEZ		TERRENO BALDIO
653	60	Polylin	666	8033.15305330000	LAS MONTAÑAS	BLVD. ZARAGOZA, MONTES APALACHES, SIERRA TARAHUMARA, MONTAÑAS RI	TERRENO BALDIO
654	89	Polylin	795	6869.08566813000	LAS ARENAS	PUERTO SANTA MARIA, PUERTO PALMA, SALVARCAR	TERRENO BALDIO
655	101	Polylin	809	6183.66942449000	RIVERAS DEL BRAVO VIII	RIVERA PIEDRAS NEGRAS, RIVERA DE NELLY, RIVERA DE GOYCO	TERRENO BALDIO
656	199	Polylin	762	5705.58375002000	AZTECA DIQUE	TARAHUMARAS, TEOTIHUACANOS, USUMACINTAS, CHONTALES	TERRENO BALDIO
657	220	Polylin	571	5297.54875000000	OASIS REVOLUCION SEGUNDA ETAPA	ALFREDO MARTINEZ, AV. OASIS REVOLUCION, AV. DE LA PAZ	TERRENO BALDIO

A	B	C	D	E	F	G	H
658	262	Polylin	268	5991.04625000000	TORRES DEL SUR	TORRES DEL SUR	UXMAL NORTE Y UXMAL ORIENTE
659	279	Polylin	301	9429.75749996000	PAQUIME	PAQUIME	TERRENO BALDIO
660	3829	0	5279.68299467000	VILLAS DEL SUR II	VILLAS DEL SUR	DE LAS MARAVILLAS	TERRENO BALDIO
661	1677	0	7764.82418362000	Hacienda de las Torres 16	Hacienda de las Torres	Jesus Moreno Baca & Fernando de la Fuente	Terreno Baldio
662	2388	0	5117.18789256000	PARAJES DEL SUR 101	PARAJES DEL SUR	CAMPO GRANDE	TERRENO BALDIO
663	2390	0	7455.33724790000	PREDIO LOS OJITOS 2	PREDIO LOS OJITOS	FELDESPATO	TERRENO BALDIO
664	2857	0	7534.50081694000	EL MEZQUITAL	EL MEZQUITAL	ROMERILLO Y ROMERO	TERRENO BALDIO
665	3067	0	5488.61709698000	VILLA COLONIAL	VILLA COLONIAL	VILLA COLONIAL	TERRENO BALDIO
666	3143	0	6886.32841907000	LOS ARCOS	LOS ARCOS	LOS ARCOS	TERRENO BALDIO
667	3275	0	8356.01436641000	PRADERAS DEL SOL	PRADERAS DEL SOL	PRADERAS DEL SOL	TERRENO BALDIO
668	3308	0	5694.46909005000	SENDEROS DE SAN ISIDRO	SENDEROS DE SAN ISIDRO	SENDEROS DE SAN ISIDRO	TERRENO BALDIO
669	3310	0	7837.58463317000	SENDEROS DE SAN ISIDRO	SENDEROS DE SAN ISIDRO	SENDEROS DE SAN ISIDRO	TERRENO BALDIO
670	3312	0	9897.99613991000	SENDEROS DE SAN ISIDRO	SENDEROS DE SAN ISIDRO	SENDEROS DE SAN ISIDRO	TERRENO BALDIO
671	3314	0	5249.61249380000	SENDEROS DE SAN ISIDRO	SENDEROS DE SAN ISIDRO	SENDEROS DE SAN ISIDRO	TERRENO BALDIO
672	3347	0	6051.97233704000	VILLAS DE ALCALA	VILLAS DE ALCALA	VILLAS DE ALCALA	TERRENO BALDIO
673	3604	0	6032.39568549999	PORTAL DEL ROBLE	PORTAL DEL ROBLE	PORTAL DEL ROBLE	TERRENO BALDIO
674	3737	0	5019.00609012000	URBIVILLA BONITA XV	URBIVILLA BONITA	ORION	TERRENO BALDIO
675	3752	0	6401.69084924000	BOCA DEL RIO VI	BOCA DEL RIO	RIVERA DE AGUA BLANCA	TERRENO BALDIO
676	3788	0	5175.34826273000	SIERRA VISTA V	SIERRA VISTA	HACIENDA DE IVARBOL Y HACIENDA DE MEDINA	TERRENO BALDIO
677	3799	0	6064.85902776000	VALLE DEL MARQUES XI	VALLE DEL MARQUES	MARQUES DE FERRARA	TERRENO BALDIO
678	2693	0	3719.73884778000	RIVERAS DEL BRAVO V	RIVERAS DEL BRAVO	RIVERA DE OJINADA, RIVERA DEL SALVADOR	TIENE POZO DE LA J. M. A. S. PARQUE CON POCA VEGETACION
679	1623	0	3905.17094029000	Colinas del Norte 4	Colinas del Norte	Arroyo Sur & General Manuel Lopez	Tiene Pozo de la JMAS y pozo de Icaptacion de agua pluvial
680	110	Polylin	821	6006.89908084000	RIVERAS DEL BRAVO XIX	RIVERA DE LOS MANANTIALES, SIGLO XXI, RIVERA SANTINI, RIVERA CC	TODO EL POLIGONO ES HABITACIONAL
681	2781	0	5376.99445556000	PRADERAS DEL SOL	PRADERAS DEL SOL	ACACIA	UNA PARTE AJARDINADA LO DEMAS BALDIO
682	95	Polylin	801	4714.16425176000	PASEOS DE ZARAGOZA	POSESION, ESCOBAR, CLO, HIDALGO	UNA PARTE DEL POLIGONO TIENE VIVIENDAS. LA OTRA ES PARQUE
683	84	Polylin	789	2888.85646149000	AGUILAS DE ZARAGOZA	TOPLITZIN, TLACALAT	UNA PARTE ES AREA VERDE Y LA OTRA YONKE
684	624	Polylin	524	4714.96206653000	COLORINES Y CHIHUAHUA	LUZ CID DE OROZCO, GUADALUPE	UNA PARTE ES PARQUE CON AREA DE JUEGOS Y LA OTRA ES OFICINA DE LA DELEGACION
685	3754	0	3732.36946463000	RINCON DEL RIO II	RINCON DEL RIO	RIVERA DE RIO DE CONCHOS	UNA PARTE ES PARQUE CON JUEGOS INFANTILES Y LA OTRA SE ENCUENTRA
686	1043	0	2501.07994031000	Calzada del Rio 3	LA RIVERA	Calzada del Rio & Rio Nonoava	una parte es residual y la otra son patios de viviendas
687	2447	0	5002.20821471000	VISTA DE LA CUMBRE I, II, III ETAPAS	VISTA DE LA CUMBRE I, II, III ETAPAS	VISTA DEL PARQUE	UNA PARTE ES VIVIENDA LO DEMAS ES BALDIO
688	178	Polylin	483	8791.64750000000	UNIDAD DEPORTIVA FRO. 7	ANTONIO DIAZ SOTO Y GAMA, PORFIRIO PARRA, JUAN BALDERAS, PABLO CUAR	UNIDAD DEPORTIVA, JUEGOS INFANTILES Y OFICINAS DE GOBIERNO
689	913	0	3737.42376463000	Plutarco Elias Calles	Chemical	Ingeniero Bernardo Norzagaray & Plutarco Elias Calles	
690	1009	0	3757.88883060000	Tomás Fernández 9	Servicios/Habitacionales	Tomás Fernández & Del los Portales	
691	1021	0	2633.80004797000	Tomás Fernández 9	Los Parques	Tomás Fernández & Parque de las Ninfas	
692	1048	0	2643.38175493000	Paseo de la Victoria	Jardin del Bosque	Paseo del la Victoria & Bosque del Durazno	
693	1055	0	3994.96608407000	Tomás Fernández 10	Linco	Tomás Fernández & Parque Amor	
694	1120	0	3158.19391855000	Ejército Nacional 8	Usos Mixtos	Ejército Nacional & Misión Diego de Alcala	
695	1193	0	2858.68642404000	Tecnologico 6	Subcentro Urbano	Tecnologico & Juan Kepler	
696	1203	0	3050.36746705000	Tecnologico 15	Subcentro Urbano	Tecnologico & Valle del Rodano	
697	1221	0	3877.90088796000	Valentin Fuentes 2	Subcentro Urbano	Ejército Nacional & Valentin Fuentes	
698	1264	0	3488.52884842000	Plutarco Elias Calles 2	Subcentro Urbano	Ejército Nacional & Plutarco Elias Calles	
699	1327	0	4062.35647209000	De los Aztecas 7	Morelos	De los Aztecas & Cantera	
700	1337	0	3465.59749288000	Batalla de Zacatecas	1 de Mayo	Zaragoza & Batalla de Zacatecas	
701	1338	0	3875.51643185000	Pablo Lopez	1 de Mayo	Zaragoza & Pablo Lopez	
702	1361	0	2507.47692246000	Oscar Flores Sanchez 16	La Cuesta	Oscar Flores Sanchez & Sierra de la Candelaria	
703	1384	0	3447.86925660000	Tecnologico 28	Aeropuerto	Tecnologico & Nayarit	
704	1385	0	4976.43842578000	Camellon	La Cuesta II	Tecnologico & Cordillera del Caucazo	
705	1507	0	3548.90623864000	Zaragoza 26	Terranos Nacionales Sur	Zaragoza & Genaro Diaz	
706	1509	0	2748.75527995000	Zaragoza 24	Terranos Nacionales Sur	Zaragoza & Santa Clara	
707	1515	0	4246.74989888000	Manuel Clouthier 23	Usos Mixtos	Manuel Clouthier & Tamaulipas	
708	1518	0	3706.37417137000	Zaragoza 20	Parque Industrial	Zaragoza & Valle Violetas	
709	1520	0	3876.28765555000	Zaragoza 20	Casas de Industria	Zaragoza & Valle del Cedazo	



	A	B	C	D	E	F	G	H
709	1520	0	3860.07525574000	Zaragoza 19	Centro de Distrito	Zaragoza & Valle del Cadro		
710	1546	0	4352.36614932000	Zaragoza 10	Oasis	Zaragoza & Mora		
711	1566	0	2564.76986228000	Tecnologico 31	Parque Industrial Zaragoza	Tecnologico & Indonesia		
712	1581	0	2642.38494255000	Oscar Flores Sanchez 28	Nuevo Hipodromo	Oscar Flores Sanchez & Ojinaga		
713	1592	0	3832.96821396000	Oscar Flores Sanchez 32	Usos Mixtos	Oscar Flores Sanchez & General Roberto Fierro Villalobos		
714	1596	0	2920.99283386000	Teniente General Garcia	1 de Mayo	Zaragoza & Teniente General Garcia		
715	1610	0	3102.60979941000	De la Paz	1 de Mayo	Zaragoza & De la Paz		
716	1632	0	4876.72765683000	Oscar Flores Sanchez 36	Servicios Generales	Oscar Flores Sanchez & Pablo Gomez		
717	1633	0	2637.75386342000	Oscar Flores Sanchez 37	Pablo Gomez (CDP)	Oscar Flores Sanchez & Pablo Gomez		
718	2614	0	5334.64853886000	EJERCITO NACIONAL	EJERCITO NACIONAL	EJERCITO NACIONAL		
719	2758	0	7197.04850813000	VILLAS DEL SUR II	VILLAS DEL SUR	MIGUEL DE LA MADRID		
720								
721								
722								
723								
724								



Gráfico 26: Parques barriales en Ciudad Juárez 2010

Fuente: IMIP 2012. Elaboración propia en base al SIGMUN

**PLAN DE ACTUACIÓN MUNICIPAL
PARA EL APROVECHAMIENTO DEL PROGRAMA**

RESCATE DE ESPACIOS PÚBLICOS

SEDESOL



SECRETARÍA DE
DESARROLLO SOCIAL

Vivir Mejor

CIUDAD JUÁREZ, CHIHUAHUA

ID	ENTIDAD	AREA	NOMBRE	COLONIA	DIRECCION	OBSERVACION
2	Polylin	564	15,495.9386 PARAJES DEL SUR	PARAJES DEL SUR	SANTA CRUZ, BAHIA BLANCO, REFUGIO DE LA LIBERTAD	AREA VERDE Y CON JUEGOS INFANTILES
3	221	Polylin	17,252.5825 OASIS REVOLUCION	OASIS REVOLUCION	GENERAL RICARDO PEÑA, MAYOR MARGARITO GOMEZ, DANIEL GARCIA	AREA ARBORIZADA Y CON JUEGOS INFANTILES. ALF
4	435	Polylin	20,004.8973 LOS ALCALDES	ALCALDES	MASCAREÑAS, QUEVEDO REYES	AREA ARBORIZADA Y CON JUEGOS INFANTIL
5	448	Polylin	23,449.8232 ROMA II	ROMA	BASAMORA Y YECORA	AREA ARBORIZADA Y CON JUEGOS INFANTIL
6	483	Polylin	18,685.1965 LOMAS DE SAN JOSE	L. DE SAN JOSE	MONTES ROCALLOSAS Y M. HIMALAYA	EL POLIGONO ESTA DIVIDIDO EN TRES: ES E
7	619	Polylin	24,683.7489 VILLA HERMOSA II	VILLA HERMOSA	PEDRO ROSALES DE LEON Y JALPA	AREA VERDE Y CON JUEGOS INFANTILES
8	649	Polylin	19,128.1529 RINCONES DE SAN MARCOS	SAN MARCOS	DEL ACUEDUCTO, RINCONES DE SAN MARCOS	AREA VERDE
9	1595		0 18,207.9784 Oasis Revolucion	Oasis Revolucion	Oasis Revolucion	cuente con areas arborizadas, megadom
10	1625		0 21,067.8835 La Hacienda	La Hacienda	De la Uva & Del Limon	Area con juegos infantiles y poca vegeta
11	1660		0 21,370.0622 Hacienda de las Torres	Hacienda de las Torres	Ramon Rayon & Velerio	Juegos Infantiles. Oficinas de la SNT
12	2151	Polylin	16,388.6014 PASEO DEL RIO	P. DEL RIO	PROL. H. ESCOBAR, C. VIEJO A SAN JOSE	AREA VERDE
13	2588		0 27,186.8271 PARAJES DEL VALLE	PARAJES DEL VALLE	VALLE GRANDE ORIENTE	AREA CON JUEGOS INFANTILES. SIN VEGETA
14	2593		0 26,255.2571 JARDINES DEL VALLE	JARDINES DEL VALLE	PASEO JARDINES DEL VALLE ORIENTE	AREA VERDE Y CON JUEGOS INFANTILES
15	3723		0 23,530.7781 RIVERAS DEL BRAVO XLV	RIVERAS DEL BRAVO	RIVERA DE LAS PIEDRAS LINDAS, RIVERA LERMA, RIVERA DEL BRAVO, RIVERA C	AREA JUEGOS INFANTILES
16	3964		0 15,811.8190 La Conquista	LA CONQUISTA	OSTION Y LAMPARA	Parque sin vegetacion ni banquetas. Tier
17	30	Polylin	539 UNIDAD DEPORTIVA REVOLUCION MEXICANA	UNIDAD DEPORTIVA REVOLUCION MEXICANA	ELISA GRIENSEN, CALIXTO CONTRERA, GRAL. SANTIAGO RAMIREZ	AREA VERDE, JUEGOS INFANTILES, ESPACIO
18	58	Polylin	631 RINCONES DE SALVARCAR	RINCONES DE SALVARCAR	40 EJIDATARIOS, POLO SUR, HEMISFERIO NORTE, AMERICA CENTRAL	AREA ARBORIZADA Y CON JUEGOS INFANTIL
19	69	Polylin	722 13,065.2492 PRADERAS DEL ORIENTE	PRADERAS DEL ORIENTE	DESCUBRIMIENTO, PRADERAS DEL MILLON, VALLE DE JUAREZ	PARQUE EN MAL ESTADO.
20	105	Polylin	813 13,379.3677 RIVERAS DEL BRAVO XI	RIVERAS DEL BRAVO	RIVERA DE HIDALGO, RIVERA DEL MARQUEZ	AREA ARBORIZADA Y CON JUEGOS INFANTIL
21	146	Polylin	469 10,282.7566 TERRAZAS DEL VALLE	TERRAZAS DEL VALLE	PINO SECO, VALLE DEL PASEO	AREAS ARBORIZADAS
22	201	Polylin	21 11,533.1325 AZTECA	AZTECA	PERIMETRAL CARLOS AMAYA, CHOLULTECAS, TARASCOS, ACOLHUAS	AREA VERDE CON JUEGOS INFANTILES
23	229	Polylin	124 10,619.8613 VALLE DORADO	VALLE DORADO	VALLE SANTA RITA Y VALLE DEL MAGUEY	AREA VERDE CON JUEGOS INFANTILES
24	237	Polylin	229 14,978.7775 SALVARCAR DE JUAREZ	SALVARCAR DE JUAREZ	MANUEL ACUÑA, PORFIRIO DIAZ Y NIÑOS HÉROES	JUEGOS INFANTILES. ESPACIO DEPORTIVO
25	238	Polylin	131 11,447.5927 MORELOS II	MORELOS II	SAN CRISTOBAL DE ECATEPEC Y PRESA JUCHITENGO	AREA ARBORIZADA
26	239	Polylin	120 14,964.9013 MORELOS II	MORELOS II	A=0 1823 Y CUTZAMALA	AREA VERDE CON JUEGOS INFANTILES. UNA
27	248	Polylin	116 10,949.7375 EL FORTIN	EL FORTIN	FORTIN DE LA SOLEDAD Y DIA DEL AGRONOMO	AREAS ARBORIZADAS. JUEGOS INFANTILES
28	261	Polylin	24 14,263.1950 SALVARCAR	B. SALVARCAR	DURANGO Y SANTIAGO BLANCAS	AREAS ARBORIZADAS
29	338	Polylin	433 10,533.0253 MANUEL GOMEZ MORIN 2	MANUEL GOMEZ MORIN	RAFAEL PRECIADO HERNANDEZ Y RODOLFO URANGA FDEZ.	POZO DE INFILTRACION AREA ARBORIZADA
30	339	Polylin	437 10,943.9932 MANUEL GOMEZ MORIN 3	MANUEL GOMEZ MORIN	RAFAEL PRECIADO HERNANDEZ Y GARDIEL RUIZ	PARQUE CON POCA VEGETACION
31	387	Polylin	1133 10,887.5600 SATELITE XI	SATELITE	ENTRE CALLE MARTE Y CALLE NEPTUNO	AREA VERDE CON JUEGOS INFANTILES
32	421	Polylin	210 12,169.9225 ROMA I	ROMA	CHINATU Y TLATOLE	JUEGOS INFANTILES. POZOS DE INFILTRACI
33	477	Polylin	156 11,445.3570 INF. JUAREZ NUEVO	INF. JUAREZ NUEVO	TORONIA ROLA Y REY QUEZADA	AREA VERDE. JUEGOS INFANTILES
34	479	Polylin	584 11,321.2167 PIE DE CASA EL GRANJERO	PIE DE CASA EL GRANJERO	GRANADA CHINA, MAMEY PLATANO	AREA VERDE. EL POLIGONO TIENE UNA IGLE
35	499	Polylin	409 11,510.8718 VISTAS DEL VALLE III	VISTAS DEL VALLE	DEL ROCIO, DE LA LLUVIA, SIQUILPAN	AREA VERDE CON JUEGOS INFANTILES
36	601	Polylin	16 10,891.8907 VILLA ALEGRE	VILLA ALEGRE	TEMAJAPA Y TACOTALPA	AREA VERDE CON JUEGOS INFANTILES
37	618	Polylin	10 14,148.3094 SAN ANGEL II	SAN ANGEL	MARIA L. MONTOYA Y PROL. M. ALVAREZ	AREA VERDE CON JUEGOS INFANTILES
38	735	Polylin	912 12,912.7218 FLORICULTORES	INFONAVIT FIDEL VELAZQUEZ	FLORICULTORES Y C.T.M.	CANCHA DE FUTBOL
39	909		0 10,862.5069 Cordova Americas	Cordova Americas	Rio Champton & Adolfo Lopez Mateos	Area verde
40	912		0 14,214.3779 Santa Monica	Santa Monica	Adolfo Lopez Mateos & Rio Champton	Area verde
41	1081		0 13,586.6240 Eréndira	Eréndira	Jiquilpan & Puruandiro	Area arborizada con juegos infantiles
42	9830		0 11,110.5465 VILLAS DEL SUR III	VILLAS DEL SUR	VILLAS SAN ANGEL	CAMPO DE FUTBOL
43	1321		0 12,810.1934 Predio los Ojitos	Predio los Ojitos	Vistas de Humedades	JUEGOS INFANTILES. ANDADORES
44	1358		0 10,681.5517 El Vergel	El Vergel		PARQUE CON POCA VEGETACION. NO TIENE BANQ
45	1377		0 12,898.7211 Infonavit el Jarudo	Infonavit el Jarudo	Sierra Naica & Francisco Baca Gallardo	PARQUE CON POCA VEGETACION. NO TIENE BANEQ
46	1522		0 10,613.4290 Morelos IV	Morelos IV	Uruchi & Samachique	AREAS VERDE CON JUEGOS INFANTILES. CUENTA CC
47	1599		0 11,615.3182 Parque Industrial North Gate 2	Parque Industrial North Gate	Taguchi & Ishikawa	Area verde en Parque Industrial
48	1607		0 12,857.0768 Parque Industrial North Gate	Parque Industrial North Gate	Taguchi & Sin Dato	Area verde en Parque Industrial

ID	ENTIDAD	AREA	NOMBRE	COLONIA	DIRECCION	OBSERVACION
47	1599		0 11,615.3182 Parque Industrial North Gate 2	Parque Industrial North Gate	Taguchi & Ishikawa	Area verde en Parque Industrial
48	1607		0 12,857.0768 Parque Industrial North Gate	Parque Industrial North Gate	Taguchi & Sin Dato	Area verde en Parque Industrial
49	2046	Polylin	1232 10,848.2524 PARAJES DEL SOL XV	PARAJES DEL SOL	HUMARIZA, PALACIO DE MITLA	AREA VERDE
50	2082		0 12,995.4465 Parajes del Sur 7	Parajes del Sur	Campo Grande	Juegos Infantiles
51	2135	1384	13,894.1242 PARQUE DE LAS TORTUGAS	ALTAVISTA	BLVD. FRONTERIZO	COPLADEM
52	2414		0 10,325.2958 EJIDO SAUZAL 2	EJIDO SAUZAL		CAMPO DE BEISBOL
53	2580		0 10,682.5401 CAMPOS ELISEOS XXXIII	CAMPOS ELISEOS	TOMAS FERNANDEZ	AREA VERDE
54	2616		0 14,848.0633 UNIDAD DEPORTIVA SATELITE	CONSTITUCION	C. AMAYA Y CARTAGENA	AREA VERDE JUEGOS INFANTILES.
55	2617		0 13,124.3180 SATELITE IX	SATELITE	PROLONGACION EJERCITO NACIONAL	AREA VERDE
56	2714		0 10,197.7944 SATELITE X	SATELITE	ENTRE CALLE MARTE Y CALLE VESTA	AREA VERDE CON JUEGOS INFANTILES
57	2765		0 13,277.5254 HACIENDA DE LAS TORRES UNIVERSIDAD	HACIENDA DE LAS TORRES UNIVERSIDAD	HACIENDA BUENAVISTA Y HACIENDA DEL REAL	AREA VERDE. JUEGOS INFANTILES
58	2823		0 14,409.4764 MISIONES DEL REAL	MISIONES DEL REAL	SAN HILARIO Y SAN FRANCISCO DE ASIS	JUEGOS INFANTILES. SUELO CON GRAVAS
59	3299		0 14,765.0996 SENDEROS DE SAN ISIDRO	SENDEROS DE SAN ISIDRO	SENDEROS DE SAN ISIDRO	PARQUE EN CONSTRUCCION
60	3331		0 10,912.4869 VILLAS DE ALCALA	VILLAS DE ALCALA	VILLAS DE ALCALA	JUEGOS INFANTILES. PARQUE EN MAL ESTAD
61	3772		0 10,005.5153 URBIVILLA DEL CAMPO	URBIVILLA DEL CAMPO	CAMPOS DEL PONIENTE	PARQUE EN MAL ESTADO
62	3773		0 10,447.7694 SEDROS DEL SOL	SEDROS DEL SOL	SENDEROS DE SANTA EULALIA Y SENDEROS DE CAMARGO	JUEGOS INFANTILES. AREA ARBORIZADA
63	3787		0 13,796.3009 SIERRA VISTA IV	SIERRA VISTA	HACIENDA LA LABORCITA Y SIERRA VISTA	AREA VERDE CON JUEGOS INFANTILES
64	68	Polylin	720 19,474.9023 TIERRA NUEVA 2 FRANCISCO VILLAREAL	TIERRA NUEVA 2 FRANCISCO VILLAREAL	PUERTO CATANA, PUERTO DOVER, PUERTO DE CADIZ	COPLADEM
65	806	1383	16,003.6444 POPULAR	POPULAR	BLVD. FRONTERIZO, CARRETERA ANAPRA	COPLADEM
66	3867		0 16,829.8535 AMPLIACION FRONTERIZA	AMPLIACION FRONTERIZA	JAMAICA, SANTIAGO	COPLADEM
67	67	Polylin	719 10,002.2232 TIERRA NUEVA 1	TIERRA NUEVA 1	PUERTO CORUÑA, PUERTO CEIBA, PUERTO ALTAMIRA, PUERTO HABANA	COPLADEM
68	805	1382	12,927.6456 FELIPE ANGELES	FELIPE ANGELES	BELLA VISTA, TABACO	COPLADEM. CAMPO DE BEISBOL. AREA CON
69	709	Polylin	80 21,401.2013 MONUMENTO BENITO JUAREZ	CENTRO	VICENTE GUERRERO Y CONSTITUCION	AREA VERDE
70	733	Polylin	327 15,214.6608 FIDEL VELAZQUEZ V	FIDEL VELAZQUEZ	VALLE DEL SOL Y CAMPEINOS	CANCHA DE FUTBOL
71	1859		0 24,288.2656 Borde del Rio	Borde del Rio		BORDO DEL RIO BRAVO
72	2660		0 15,854.2949 Francisco Villareal	DE LAS TORRES	Francisco Villareal & Paseo de la Victoria	Area Verde
73	187	Polylin	115 11,317.7925 UNIDAD DEPORTIVA GALEANA	GALEANA	FELIPE CAPRILLO, PINTEPA NACIONAL, PRIV. PINOTEPA NACIONAL, BELISARIO	ESTADIO DE BEISBOL
74	3774		0 12,902.3974 SEDROS DEL SOL II	SEDROS DEL SOL	SENDEROS DE ALDAMA Y CALLE CIRCUITO FUNDADORES DE AMERICA	DIQUE DE INFILTRACION DE AGUA PLUVIAL,
75	486	Polylin	572 10,953.7794 AMPLIACION AEROPUERTO	AMPLIACION AEROPUERTO	ANEMONA, ENEBRO JILOTEPEC	ES IGLESIA Y ESCUELA.
76	544	Polylin	380 10,072.9547 HACIENDA DE LA PALOMA	PORVENIR	ACEQUIA MADRE Y J. PORVENIR	AREA VERDE EN FRACCIONAMIENTO CERRAI
77	617	Polylin	389 12,403.3287 COUNTRY RACQUET	CAMPESTRE	BAUDELIO PELAYO 1212 Y MONACO	AREA VERDE CON JUEGOS INFANTILES EN FRACCIO
78						

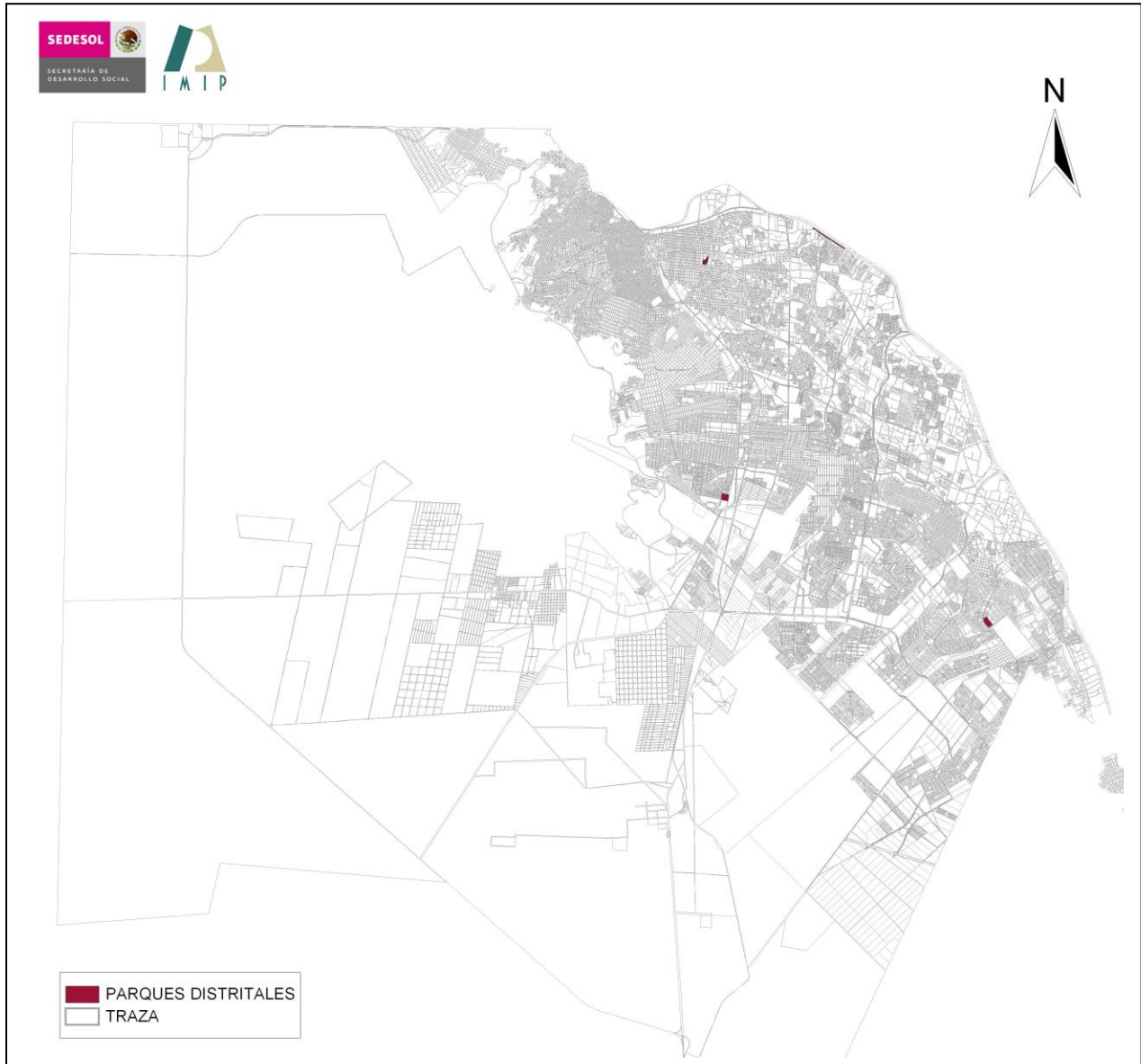


Gráfico 27: Parques distritales en Ciudad Juárez 2010

Fuente: IMIP 2012. Elaboración propia en base al SIGMUN

1	OBJETIVO	ENTIDAD	ID	AREA	NOMBRE	COLONIA	DIRECCION	CLASIFICAC	OBSERVACIO
2	230	Polylin	188	71,944.1576	PRADERA DE LOS OASIS	PRADERA DE LOS OASIS	PRADERA DE LOS OASIS, AV. ROMA	MUNICIPAL	JUEGOS INFANTILES. CAM
3	2731		0	76,412.9598	TIERRA NUEVA 2 FRANCISCO VILLAREAL	TIERRA NUEVA 2 FRANCISCO VILLAREAL	PUERTO DUNQUERQUE, PUERTO DOVER, PUERTO TARENTO, PUERTO BASTIA	MUNICIPAL	AREA VERDE. LAGO. JUEGO
4	3959		0	54,736.2023	CORREDOR 4 SIGLOS	INFONAVIT FIDEL VELAZQUEZ	BLVD. 4 SIGLOS ENTRE ARIZONA Y CRT	MUNICIPAL	AREA VERDE.
5	2143		0	40,670.7812	PARQUE BORUNDA	P. ROMERO	16 DE SEP. e. I RAMIREZ	MUNICIPAL	AREA VERDE CON JUEGOS
6									
7				TOTAL	243,764.1010				
8									
9									
10									
11									
12									
13									
14									
15									
16									
17									

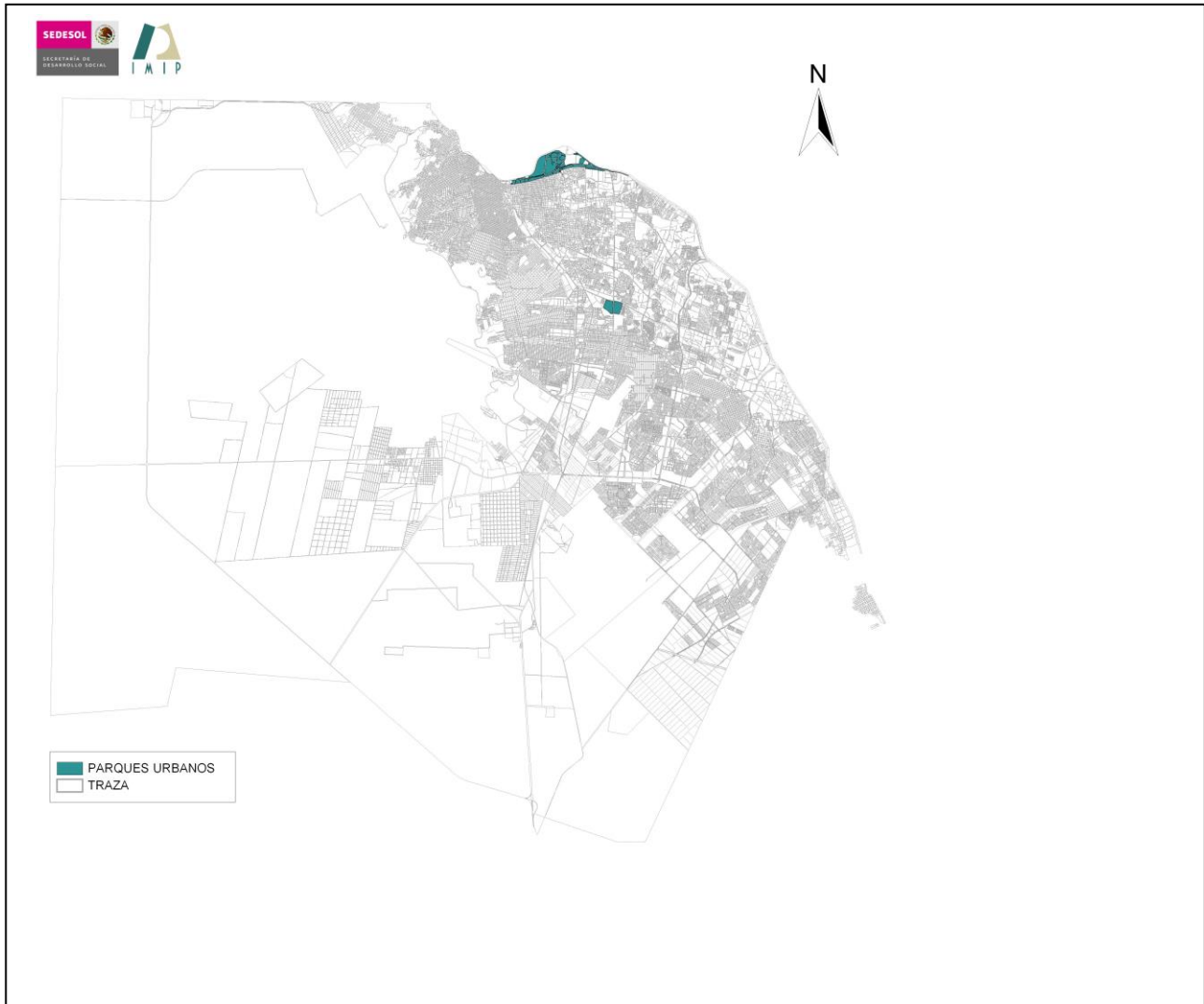


Gráfico 28: Parques urbanos en Ciudad Juárez 2010

Fuente: IMIP 2012. Elaboración propia en base al SIGMUN

**PLAN DE ACTUACIÓN MUNICIPAL
PARA EL APROVECHAMIENTO DEL PROGRAMA**

RESCATE DE ESPACIOS PÚBLICOS

SEDESOL



CIUDAD JUÁREZ, CHIHUAHUA

SECRETARÍA DE
DESARROLLO SOCIAL

Vivir Mejor

1	OBJECTO	ENTITY	ID	AREA	NOMBRE	COLONIA	DIRECCION	OBSERVACION	AREA
2	855		855	32252.65824614460	CHAMIZAL 8		ING. DAVID HERRERA JORDAN		
3	921		0	4151.29699905000	Chamizal 16	Chamizal	Universidad & Rafael Perez Serna	el poligono se usa com estacionamiento de trailers	
4	2127	Polylin	1004	3929.58060286000	CHAMIZAL XI	CHAMIZAL	AMERICAS	AREA VERDE	
5	462	Polylin	736	5657.31583343000	CORREDOR DEPORTIVO A	CHAMIZAL	H. COLEGIO MILITAR , LERDO MALECON Y MOCTEZUMA	AREA VERDE	
6	771	Polylin	292	10018.94535110000	CORTE A. CORDOVA	CHAMIZAL	MALECON Y LINCOLN	AREA VERDE	
7	907		0	6165.53342439000	Chamizal 12	Chamizal	Ingeniero Bernardo Norzagaray & De las Americas	Area Verde	
8	920		0	6317.41362423000	Chamizal 12	Chamizal	Universidad & Rafael Perez Serna	Area arborizada	
9	2124	Polylin	1005	6131.11391178000	CHAMIZAL X	CHAMIZAL	HEROICO COLEGIO MILITAR, AMERICAS	AREA VERDE	
10	2126	Polylin	1338	7126.12736344000	CHAMIZAL VI	CHAMIZAL	COLEGIO MILITAR, AV. DE LAS AMERICAS	AREA VERDE	
11	2142	Polylin	1008	6509.94309386000	CHAMIZAL VIII	CHAMIZAL	PEREZ SERNA, COLEGIO MILITAR	AREA MONUMENTAL	
12	2134		0	14758.05719140000	CHAMIZAL	CHAMIZAL	RIVERERO	AREA VERDE	
13	782	Polylin	634	53376.74119330000	LA LOMA	CHAMIZAL	CARLOS PELLICER, COSTA RICA	COPLADEM	
14	533	Polylin	512	234688.78726799900	PARQUE CENTRAL	PANAMERICANO	TECNOLOGICO S/N	AREA VERDE CON JUEGOS MECANICOS. ALBERCA	
15	539	Polylin	916	256673.40607800000	PARQUE CENTRAL	PANAMERICANA	TECNOLOGICO S/N	AREA VERDE. MUSEO. LAGO.	
16	760	Polylin	288	102155.39806799900	CORREDOR DEPORTIVO E	CHAMIZAL	C. MILITAR Y 5 DE MAYO	JUEGOS INFANTILES	
17	767	Polylin	289	50825.70091260000	CORREDOR DEPORTIVO G	CHAMIZAL	C. RICA Y H. C. MILITAR	JUEGOS INFANTILES	
18	773	Polylin	275	63123.90775760000	CORREDOR DEPORTIVA CAMPO J	CHAMIZAL	H. COLEGI MILITAR MALECON	AREA VERDE JUEGOS INFANTILES	
19	774	Polylin	290	63614.83427910000	CORREDOR DEPORTIVO CAMPO H	CHAMIZAL	R. AMLECON Y L. MATEOS	AREA VERDE. PISTA DE ATLETISMO.	
20	775	Polylin	291	84508.34681950000	CORREDOR DEPORTIVO. PARQUE EXT	CHAMIZAL	H. C. MILITAR Y PE CALLES	AREA VERDE. PARQUE EXTREMO	
21	777	Polylin	904	67548.84614260000	CHAMIZAL	CHAMIZAL	CALLE F Y CALLE B	AREA VERDE. JUEGOS INFANTILES	
22	778	Polylin	272	68296.88961080000	CAMPO DEPORTIVO CHAMIZAL	CHAMIZAL	AV. PEREZ SERNA Y H. COLEGIO MILITAR	AREA VERDE	
23	779	Polylin	281	56317.81192260000	MONUMENTO CONMEMORATIVO	CHAMIZAL	CARLOS PELLICER Y LINCOLN	AREA VERDE	
24	781	Polylin	282	76484.76849180000	MUSEO ARQUEOLOGICO	CHAMIZAL	ANDADORES POZO 3, VIVEROS	AREA VERDE. JUEGOS INFANTILES	
25	783	Polylin	265	59747.79973090000	CONVIVENCIA FAMILIAR	CHAMIZAL	PEREZ SERNA, PARA GALLOS	AREA VERDE. JUEGOS INFANTILES	
26	901		0	46181.01297860000	Chamizal 11	Chamizal	Ingeniero Davis Herrera Jordan & Ingeniero Bernardo Norzagaray	AREA DEPORTIVA CON AREAS VERDES	
27	922		0	100902.02539500000	Chamizal 20	Chamizal	Rafael Perez Serna & Ingeniero David Herrera Jordan	Bordo del Rio Bravo	
28	2123	Polylin	942	41987.10018640000	CHAMIZAL XIV	CHAMIZAL	ABRAHAM LINCOLN, HEROICO COLEGIO MILITAR	AREA VERDE	
29	2128	Polylin	1364	353420.37576299900	CHAMIZAL II	CHAMIZAL	H. COLEGIO MILITAR, COSTA RICA. AREA DEL CHAMIZAL	AREA VERDE. PLANTA TRATADORA. ALBERCAS OFICINAS	
30	2129	Polylin	1363	57746.90210550000	CHAMIZAL III	CHAMIZAL	ENTRE VIVERO Y MUSEO. AREA DEL CHAMIZAL	AREA VERDE. MUSEO. EXPLADA.	
31	2130	Polylin	1366	504078.42097500000	CHAMIZAL I	CHAMIZAL	H. COLEGIO MILITAR, COSTA RICA, R. PEREZ SERNA	ESTADIO BENITO JUAREZ. AREA VERDE.	
32	731		731	35757.63585532640	CORREDOR		H.C. MILITAR Y MALECON		
33	730		730	38941.51131021970	CORREDOR DEPORTIVO CAMPO B.		H.C. MILITAR Y MOCTEZUMA		
34	443		443	34025.34053671360	CORREDOR DEPORTIVO CAMPO A		H. C. MILITAR Y LERDO		
35	759		759	37453.39150286830	CISTERNA 4		CONVIVENCIA FAMILIAR Y LAS MORAS		
36	750		750	10015.25955343240	CORTE A CORDOVA		MALECON Y LINCON		
37	2127		2127	16751.25284019110	CHAMIZAL VII	CHAMIZAL	COLEGIO MILITAR - AV. DE LA AMERICAS		
38	2129		2129	3923.69574379921	CHAMIZAL XI	CHAMIZAL	AMERICAS		
39	751		751	34951.95404040810	CORTE DE CORDOVA	MALECON Y P. E. C	MALECON Y P. E. CALLES		
40	2145		2145	19555.24017236920	PARQUE INDUSTRIAL OMEGA	AV. DEL CHARRO, HEI	AV. DEL CHARRO , HEROICO COLEGIO MILITAR		
41				2676072.34297591000					
42									

4. Propuestas de intervención de espacios públicos

4.1. Espacios públicos a intervenir

metodología de selección-

De un universo de 3997 espacios públicos existentes en la ciudad se eligieron con un criterio de selección previendo que estuvieran localizados en sitios de mayor incidencia delictiva, en zonas de atención prioritaria o muy cercana a ellas, que estuvieran en mal estado y procurando se encuentren en zonas con mayor densidad. Se seleccionaron 27 parques y 5 espacios derivados de Planes Estratégicos de Desarrollo Comunitarios es decir, espacios que fueron producto de un ejercicio de Planeación participativa dentro del programa de mejoramiento de barrio, que si bien se cuenta con anteproyectos definidos y consensados por los habitantes de cada sector, hasta este momento no se han visto beneficiado de alguna intervención física en el espacio. Por ello se decidió incluir la propuesta completa del ejercicio mencionado. Cabe mencionar que de los parques contemplados en un inicio, dos no se realizaron ya que no hubo convocatoria (San Isidro y Plazuela de Acuña).

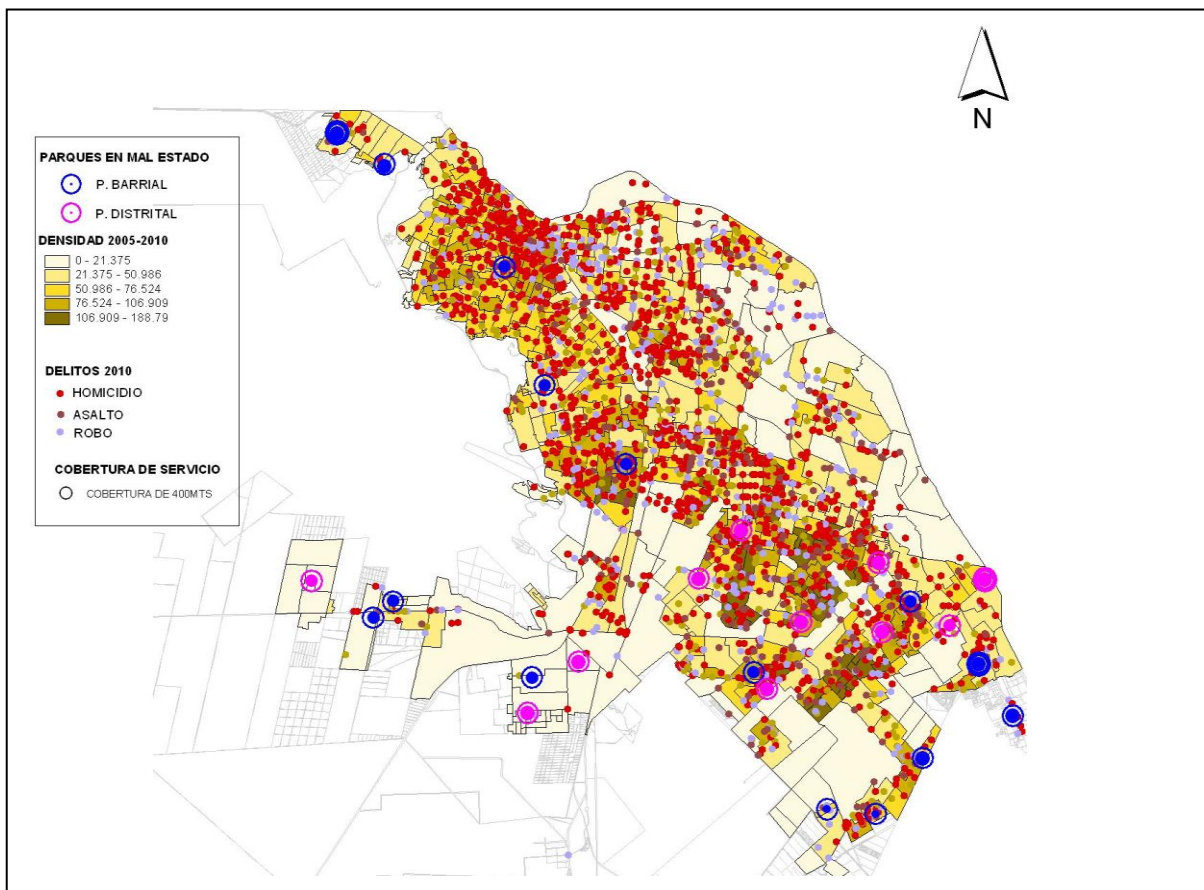


Gráfico 30: Espacios públicos a intervenir en Ciudad Juárez

Fuente: Elaboración propia IMIP en base al Diagnóstico Espacial de Incidencia Delictiva en Ciudad Juárez, 2012 Vol. II En "Análisis espacial de las Lesiones de Causa Externa en Cd. Juárez, Chihuahua, 2012".

id	colonia
1	Lomas de San José
2	Durango
3	Libertad
4	Hacienda de las Torres Universidad
5	Portal del Valle
6	El Mezquital
7	Senderos de San Isidro
8	Frida Kahlo
9	Águilas de Zaragoza
10	Loma Blanca
11	San Isidro (no se realizó)
12	Anapra
13	Las Montañas
14	Estrella del Poniente
15	Plazuela de Acuña
16	Plazuela de Acuña (no se realizó)
17	Senderos de San Isidro II
18	Bosque de Salvarcar
19	Parajes de Oriente
20	Parajes del Valle
21	Juárez Nuevo
22	Roma
23	Héroes de la Revolución
24	Fundidora
25	Los Alcaldes Ampliación
26	Campestre Virreyes
27	La Hacienda
28	Socosema
29	Santa María
30	La Presa
31	Pancho Villa
32	El Papalote

Tabla 11; Parques propuestos a intervenir

Fuente : IMIP, elaboración propia

Los parques presentan distintos grados de deterioro- ubicados en sectores caracterizados por la falta de infraestructura y equipamiento, o baldíos. Tal es el caso de los parques ubicados en las colonias de El Mezquital, Anapra, Frida Kahlo, Águilas de Zaragoza, Las Montañas, Plazuela de Acuña, y Senderos de San Isidro I. Estos parques se encuentran en total abandono: sin árboles o con muy pocos, sin mobiliario urbano, ni juegos infantiles fungiendo como receptores de basura, escombros y llantas.

Otros parques ubicados en las colonias Libertad, Hacienda de las Torres, Anapra, Senderos de San Isidro II, Estrella del Poniente, Parajes del Valle, Fundidora y en San Isidro se encuentran también en muy malas condiciones. Sin embargo, algunos cuentan con pocos juegos infantiles, banquetas y escasa vegetación, además que han sido vandalizados, sus bardas pintadas con grafiti, etc.,

En el parque Santa María se encuentra en regulares condiciones por el vandalismo y el colapso de algunas escalinatas-, además no se han concluido las otras etapas de construcción **previstas.**

En el parque Socosema solo se construyeron parte de los muros de contención del dique, no se concluyó en su totalidad. En “La presa” como en el parque de la colonia Pancho Villa, son grandes baldíos sin ningún tipo de infraestructura, equipamiento y escasa o nula vegetación.

Los espacios públicos que se encuentran en mejores condiciones se localizan en las colonias: Durango, Portal del Valle, Loma blanca, Parajes de Oriente, Roma, Los Alcaldes Ampliación, Campestre Virreyes y la Hacienda. Estos parques cuentan con alumbrado público y riego, también con juegos infantiles, canchas y áreas sombreadas, aunque también con matices de actos vandálicos. Finalmente, solo unos

cuantos parques que también se consideraron se encuentran en mejores condiciones son los parques localizados en Lomas de San José, Juárez Nuevo y Bosques de Salvarcar.

GRADO DE DETERIORO	NOMBRE DEL PARQUE	CONDICIONES
PESIMAS CONDICIONES	MEZQUITAL	ESTADO DE ABANDONO CARECEN DE BANQUETAS, ALUMBRADO PUBLICO, VEGETACION, JUEGOS INFANTILES, SON TIRADERO DE BASURA, ESCOMBROS O LLANTAS, TERRENOS BALDÍOS, LUGARES INSEGUROS, VANDALIZADOS BALDIO SIN INFRAESTRUCTURA BALDIO SIN INFRAESTRUCTURA DIQUE Y PARQUE SIN CONCLUIR BALDIO SIN INFRAESTRUCTURA BALDIO SIN INFRAESTRUCTURA
	FRIDA KAHLO	
	AGUILAS DE ZARAGOZA	
	LAS MONTAÑAS	
	PLAZUELA DE ACUÑA 1	
	PLAZUELA DE ACUÑA 2	
	SENDEROS DE SAN ISIDRO	
	HEROES DE LA REVOLUCIÓN	
	SENDEROS DE SAN ISIDRO II	
	PANCHO VILLA	
LA PRESA		
SOCOSEMA		
EL PAPALOTE		
MALAS CONDICIONES	LIBERTAD	CUENTAN CON JUEGOS INFANTILES EN MAL ESTADO O NO FUNCIONAN AL 100%, POCA VEGETACION O VEGETACIÓN SECA POR FALTA DE RIEGO, BARDAS CON GRAFITTI, BANQUETAS EN MAL ESTADO, LUGARES INSEGUROS Y VANDALIZADOS VANDALISMO, FALTA CONCLUIR OTRAS ETAPAS DEL PARQUE
	HACIENDA DE LAS TORRES	
	UNIVERSIDAD	
	ANAPRA	
	ESTRELLA DEL PONIENTE	
PARAJES DEL VALLE		
MEDIAS CONDICIONES	SANTA MARÍA	ALUMBRADO PUBLICO (AUNQUE NO TODO FUNCIONANDO) CUENTAN CON CANCHAS O CAMPOS DE FUTBOL, BASQUET BOL NO TODO EL PARQUE SE ENCUENTRA EN BUENAS CONDICIONES. ES POSIBLE OBSERVAR LUGARES VANDALIZADOS Y AREAS CON BASURA
	DURANGO	
	PORTAL DEL VALLE	
	LOMA BLANCA	
	PARAJES DE ORIENTE	
	ROMA	
	LOS ALCALDES AMPLIACIÓN	
CAMPESTRE VIRREYES		
LA HACIENDA		
MEJORES CONDICIONES	LOMAS DE SAN JOSE	INFRAESTRUCTURA Y EQUIPAMIENTO EN BUEN ESTADO CUENTAN CON ALUMBRADO PUBLICO, RIEGO POR GOTEO, AREAS ARBOLADAS, CUENTAN CON JUEGOS INFANTILES, CANCHAS DE FUTBOL, BASQUET BOL, HASTA ALGUNOS CON TEATRO AL AIRE LIBRE.
	BOSQUES DE SALVARCAR	
	JUAREZ NUEVO	

Tabla 12 Condiciones de parques a intervenir

Fuente: Elaboración propia IMIP en base a recorridos en campo

Según información derivada del *Diagnóstico Espacial de Incidencia Delictiva en Ciudad Juárez, 2012* los parques seleccionados en los que hay mayor incidencia delictiva son Durango, Los Alcaldes ampliación, Parajes de Oriente, Roma, Hacienda de las torres, Bosques de Salvarcar, Portal del Valle, Senderos de San Isidro, las Montañas.

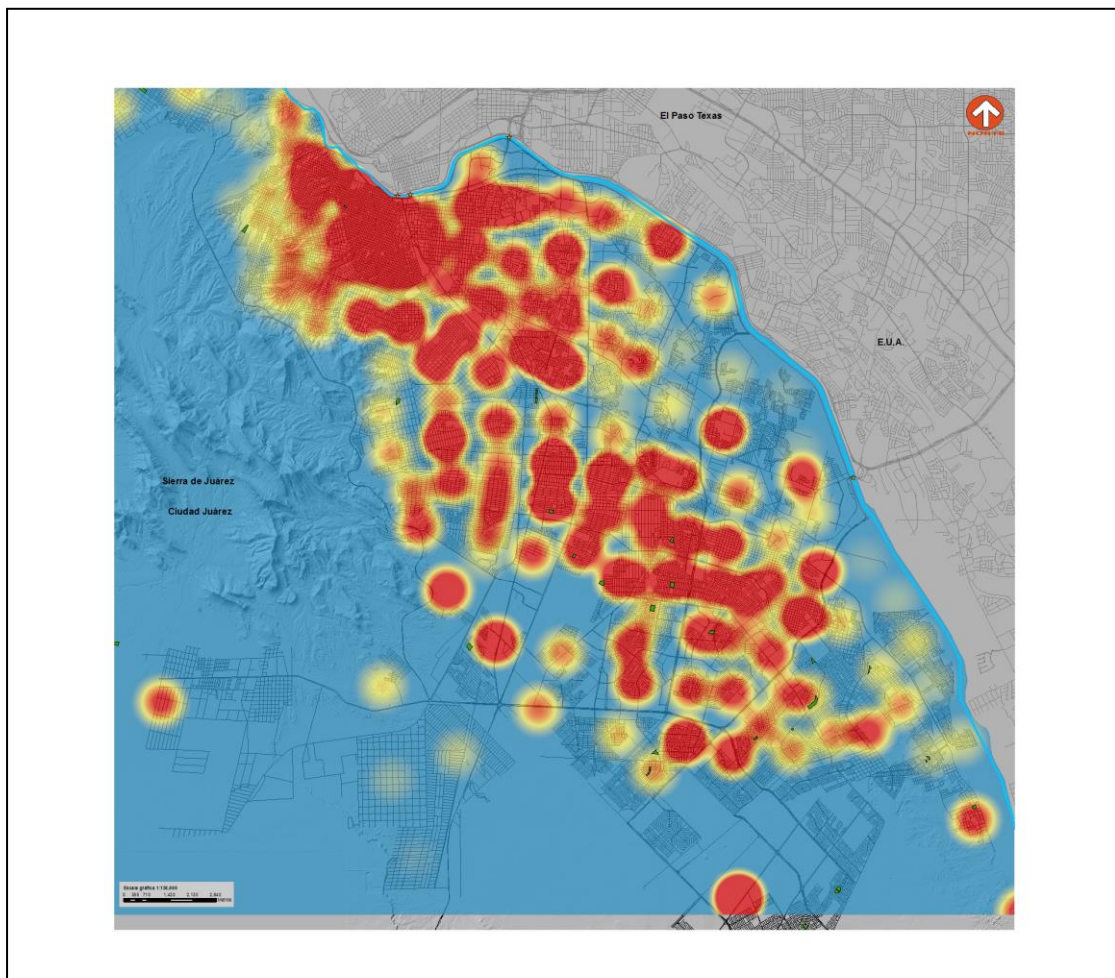


Gráfico 31: Incidencia delictiva en Ciudad Juárez

Fuente: Elaboración propia IMIP en base al *Diagnóstico Espacial de Incidencia Delictiva en Ciudad Juárez, 2012 Vol. II* En "Análisis espacial de las Lesiones de Causa Externa en Cd. Juárez, Chihuahua, 2012".

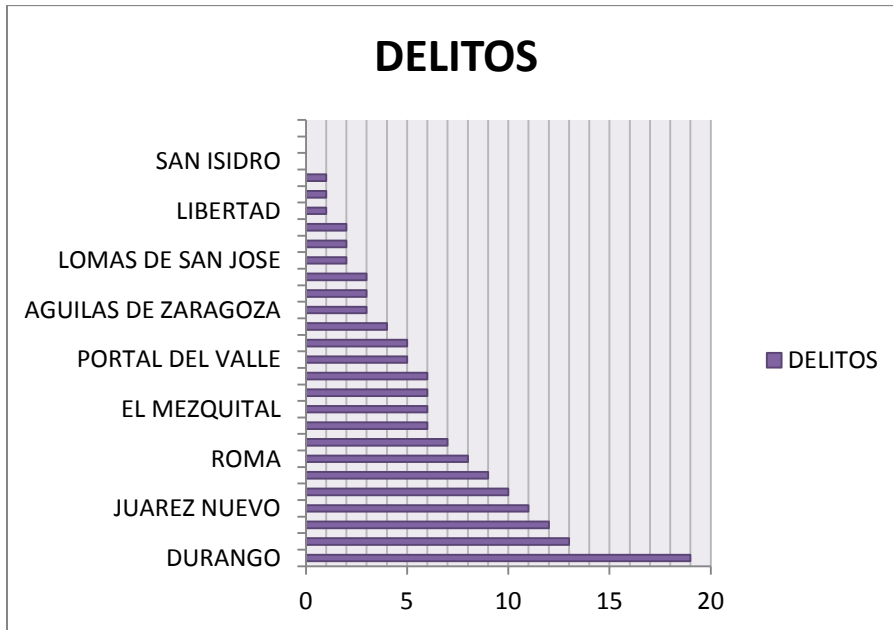


Gráfico 32: Delitos en distintas colonias en Ciudad Juárez según información de talleres urbanos

Fuente: Elaboración propia IMIP en base a *información levantada en campo*.

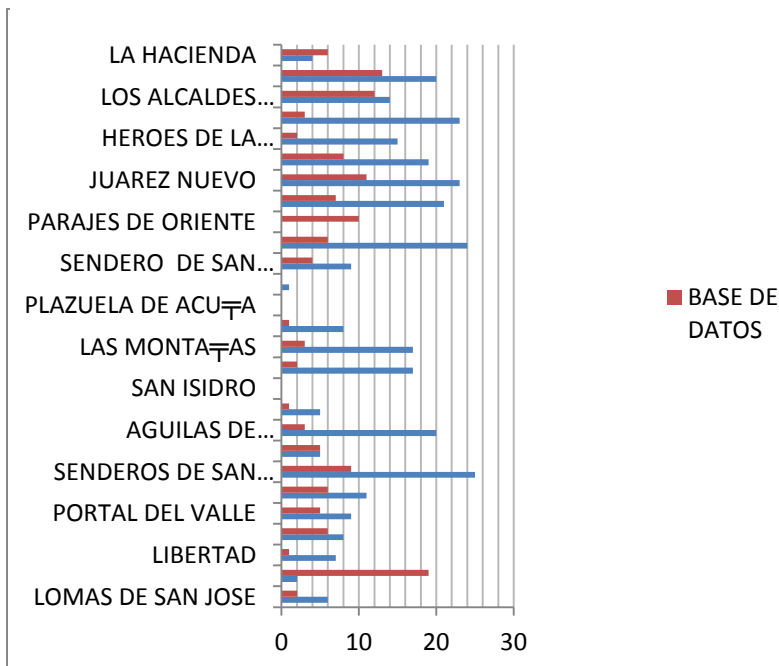


Gráfico 32: Delitos en distintas colonias en Ciudad Juárez

Fuente: Elaboración propia IMIP en base a datos del *Diagnóstico Espacial de Incidencia Delictiva en Ciudad Juárez, 2012 Vol. II En "Análisis espacial de las Lesiones de Causa Externa en Cd. Juárez, Chihuahua, 2012, así como de información levantada en campo*.

5. Cédulas Informativas de los espacios públicos

Para el desarrollo de las cédulas informativas, es importante considerar algunas de las cuestiones emergentes en el proceso del trabajo de campo, pues bien, fue necesario enfatizar con los participantes en los talleres, en que el ejercicio implementado forma parte de un Plan de Actuación a largo plazo para mejorar la calidad de vida mediante la recuperación de los espacios públicos visitados. Pues bien, se esperaba una intervención principalmente física en el corto plazo por parte de los residentes participantes.

En ese sentido y a través de la información obtenida referente a cada espacio público a intervenir, se expone una cédula informativa que contiene los datos de localización del espacio en la mancha urbana, sus características espaciales, las características socioeconómicas de la zona en que se ubica, fotografías del estado actual, la propuesta comunitaria para el mejoramiento del espacio realizada por los residentes del sector, así como los lineamientos de diseño para cada espacio para la propuesta de intervención.

6.-Conclusiones y recomendaciones.

A través del proceso metodológico desarrollado, así como la compilación de la información obtenida del mismo reflejada en las cédulas informativas de los espacios públicos, se ha logrado tener un referente concreto sobre las propuestas que en el marco del plan de actuación son factibles a implementar.

En este sentido, se ha de puntualizar a manera de conclusión en los siguientes puntos:

- Mediante el desarrollo de un diagnóstico a través del Plan de Actuación Municipal, se han identificado las características y necesidades, que permiten sentar los precedentes para llevar a cabo una intervención de carácter integral en los espacios públicos considerados.
- Los referentes encontrados de las necesidades expresadas a partir los actores participantes en los talleres urbano ambientales, parten en un primer plano de la condición física del espacio público; mismo que en la mayoría de los casos, denota carencia de equipamiento o deterioro. Asimismo, las problemáticas relacionadas con vandalismo e inseguridad, se tornan como dinámicas que no sólo afectan el espacio público, sino el contexto del mismo, por lo que surge la necesidad de generar intervenciones de carácter integral, buscando integrar elementos que propicien la apropiación, identidad y cohesión social del contexto inmediato y el espacio público.
- En este sentido, a través de la implementación de los talleres urbano ambientales, se ha favorecido a la realización de un diseño participativo, considerando que son los propios residentes, quienes utilizan y construyen socialmente el espacio público, por lo que conocer sus perspectivas relacionadas a elementos de diseño, permite contar con un proceso más inclusivo.
- Con la elaboración de las cédulas informativas, no sólo se ha logrado integrar la información obtenida de la revisión bibliográfica y el trabajo de campo, sino que se sintetizan problemáticas y lineamientos de diseño, por lo que se puede tener acceso a información inmediata tanto por las instituciones como por la comunidad respaldada en el documento general.
- La participación de la comunidad en los talleres fue nutrida y dinámica, por lo que se manifiesta un interés notorio en contar con espacios públicos óptimos para la interacción social, exceptuando la realización de las actividades planeadas en dos espacios públicos por condiciones climatológicas.

Por último, dado que el proceso metodológico y de análisis para la elaboración de los diagnósticos a través de los planes de actuación es un proceso dinámico, se han de considerar otras

aportaciones que no fueron contempladas inicialmente en el proceso metodológico, y que contribuyen a contar con un diagnóstico de mayor alcance, por lo cual, en los últimos cuatro talleres efectuados, se incorporó a manera de propuesta para futuros planes de actuación, algunos criterios de la metodología CPTED (enfocada a la prevención del delito mediante el diseño urbano), complementándolo mediante la propuesta de los límites difusos.

En este sentido, se enfatizó en el control natural de acceso, quien tiene autoridad en control del espacio, los principios de vigilancia natural y la participación comunitaria en el diseño para responder a las necesidades. Asimismo, mediante la implementación de los límites difusos (Holguín, 2012) son los propios participantes en los talleres, quienes a través de una fotografía aérea, trazan polígonos en donde de acuerdo a su experiencia de vida, logran identificar áreas dentro del espacio público que tienen mayor uso, permitiendo identificar aquellas otras áreas susceptibles de potencializar para integrar como lugares de interacción, o bien, realizar conexiones (sendas, corredores, veredas) entre áreas de mayor uso, buscando incluir en las mismas los lugares en donde se han efectuado delitos y que son considerados como riesgosos dentro del espacio público, los cuales, mediante un análisis general en la construcción de los límites difusos, se encuentran situados principalmente en los límites de los mismos.

Para llevar a cabo los límites difusos, es necesario incorporar la teoría cromática del color y buscar tener tres grupos de participantes preferentemente (para este caso fue sin criterio de selección, buscando tener en la medida de lo posible la misma cantidad de actores por grupo) con la finalidad de utilizar los colores rojo, azul y verde, lo cual dará la posibilidad de generar las combinaciones propicias para el análisis simbólico espacial una vez digitalizados los polígonos; en donde no sólo se identifican los lugares de riesgo y aquellos de mayor uso en el espacio público a considerar mediante la teoría cromática del color, sino que además, en complemento con lo considerado en los talleres urbano ambientales, permite tener un análisis espacial de los elementos simbólicos que constituyen los espacios, buscando favorecer el entendimiento de los usos y las necesidades de equipamiento en los espacios.




Gráfico 33: Fotografía aérea para talleres urbanos

Fuente: IMIP 2012. Talleres urbano ambientales en colonias de Ciudad Juárez


No obstante, y para el análisis de los elementos CPTED y los límites difusos, será necesario tenerlos en consideración como aportaciones metodológicas para ampliar el alcance social y urbano en la realización de futuros planes de actuación.

7.Anexos

Este anexo contiene información sobre el guión utilizado en los talleres urbano ambientales.

PLAN DE ACTUACIÓN MUNICIPAL
PARA EL APROVECHAMIENTO DEL PROGRAMA
RESCATE DE ESPACIOS PÚBLICOS

CIUDAD JUÁREZ, CHIHUAHUA



1. ¿QUE HACE EN SUS TIEMPOS LIBRES?

2. EN EL PARQUE ¿DONDE VE QUE SE REUNE MAS GENTE?

3. ¿CUALES SON LOS HORARIOS DE MAYOR USO?

4. ¿CUÁLES SON LAS AREAS QUE MAS SE UTILIZAN?

5. ¿QUE HACEN EN ESOS LUGARES?

6. ¿QUE LE GUSTARIA QUE TUVIERA ESTE ESPACIO PUBLICO?

7. ¿QUE PROGRAMAS O ACTIVIDADES LE GUSTARIA SE REALIZARAN EN ESTE ESPACIO?

Bibliografía:

BALCÁZAR, F. E. (2003). “La investigación – acción participativa en psicología comunitaria. Principios y retos”, *Apuntes de Psicología*, Universidad de Sevilla, España, Vol. 21, número 3. Versión electrónica consultada el 3 de diciembre de 2012, disponible en:

http://www.cop.es/delegaci/andocci/files/contenidos/vol21_3_2.pdf

CASTAÑEDA, A., García, J. (2007). *Hábitat y Espacio Público. El caso de los vendedores informales en el espacio público físico de Bogotá*, Alcaldía mayor de Bogotá, Secretaría de Gobierno, Instituto para la Economía Social, PNUD, ONU–Hábitat, Bogotá.

DIARIO OFICIAL DE LA FEDERACIÓN (2011), *Reglas de Operación del Programa de Rescate de Espacios Público*, Secretaria de Desarrollo Social, Gobierno Federal, México. Versión electrónica consultada el 13 de noviembre de 2012 disponible en:

http://www.SEDESOL.gob.mx/work/models/NORMATECA/Normateca/Reglas_Operacion/2012/rop2012_rescate_de_espacios_publicos.pdf

H. AYUNTAMIENTO DE HIDALGO, MICHOACÁN (2010), *Plan de Actuación Local para Prevenir la Violencia y la Inseguridad*, Michoacán.

HOLGUIN, R. (2012). “Imaginario urbanos” e “identidades fronteras” en un escenario simbólico de análisis: *El Centro Histórico de Ciudad Juárez*, Tesis de Maestría en Planificación y Desarrollo Urbano, UACJ, Ciudad Juárez, México.

INSTITUTO MUNICIPAL DE INVESTIGACIÓN Y PLANEACIÓN DE ENSENADA (Sin fecha de publicación), *Plan Integral de Actuación Municipal para Prevenir la Inseguridad*, Ensenada, B.C.

INSTITUTO MUNICIPAL DE PLANEACIÓN URBANA (IMPLAN) (2009). *Plan de Actuación Municipal para el Aprovechamiento del programa Rescate de Espacios Públicos*, H. Ayuntamiento de Culiacán, Culiacán, Sinaloa, México: www.implanculiacan.gob.mx

KIRCHNER, A.M. (2008). “La política social se legitima desde la participación popular”, en *Manual Metodológico para el Fortalecimiento Institucional de Redes Territoriales de Organización de Base*, INCLUIR, Asociación civil, Argentina. Versión electrónica consultada el 2 de diciembre de 2012, disponible en: www.cenoc.gov.ar/manual/volumeni.pdf

LINDÓN, A. (2007). “La ciudad y la vida urbana a través de los imaginarios urbanos”, en *Revista Eure*, Santiago de Chile, Chile, vol. XXXIII. Núm. 99. Versión electrónica consultada el 08 de marzo de 2011, disponible en: www.scielo.cl/pdf/eure/v33n99/arto2.pdf

NEIRA, H. (2007). “La naturaleza del espacio público”, en CASTAÑEDA, A., García, J. (2007). *Hábitat y Espacio Público. El caso de los vendedores informales en el espacio público físico de Bogotá*, Alcaldía mayor de Bogotá, Secretaría de Gobierno, Instituto para la Economía Social, PNUD, ONU–Hábitat, Bogotá.

PROGRAMA DE RESCATE DE ESPACIOS PÚBLICOS (Sin fecha de publicación), *Plan Integral de Actuación Municipal para prevenir la Inseguridad*, Dirección General de Equipamiento e Infraestructura en Zonas Urbano Marginadas, Subsecretaría de Desarrollo Urbano y Ordenación del Territorio, Gobierno Federal, México.

SEGOVIA, O. (2007). *Espacios públicos y construcción social*, Ediciones Sur, Chile.

SILVA, A. (2007). “Imaginario urbanos en América Latina: archivos”, en AGUILAR, M.A., et al., (2007). *Imaginario urbanos en América Latina: urbanismos ciudadanos*, Fundación Antoni Tàpies, Barcelona.

SORKIN, M. (2004). *Variaciones sobre un parque temático*, Editorial Gustavo Gili, España.

WIRTH, L. (2005). “El urbanismo como modo de vida”, en *Revista de Estudios Sociales*, Universidad de los Andes, Bogotá, Colombia, número 010. Versión electrónica consultada el 2 de diciembre de 2012, disponible en: <http://redalyc.uaemex.mx/pdf/815/81501014.pdf>

Instituto Municipal de Investigación y Planeación. IMIP Cd. Juárez. 2012. Diagnóstico Espacial de Incidencia Delictiva en Ciudad Juárez, Vol. II En “Análisis espacial de las Lesiones de Causa Externa en Cd. Juárez, Chihuahua, 2012”

Instituto Municipal de Investigación y Planeación. IMIP Cd. Juárez, Sistema de Información Geográfica Municipal (SIGMUN), 2010.

INEGI, XIII Censo de Población y Vivienda, 2010.

Observatorio de Seguridad y Convivencia Ciudadanas del Municipio de Juárez, Chihuahua. Secretaría de Seguridad Pública Municipal de Ciudad Juárez

SEDESOL 1999. *Sistema normativo Urbano. Tomos I, II, III, IV, V Y VI.*

INSTITUTO MUNICIPAL DE PLANEACIÓN URBANA (**IMPLAN 2008**). Estudio del espacio urbano de la Ciudad de Chihuahua. Reporte de Equipamiento.

IMIP 2005. Plan Sectorial de Equipamiento Urbano para el Municipio de Juárez. Documento inédito.

IMIP 2010 SIGMUN.

Ordeig, Jose Maria . *Urban Design. Accessible and sustainable architecture.* Monsa, 2007.

⁵⁻ Datos proporcionados por la Lic. Carmen Salas, Coordinación técnica de la Secretaría de Seguridad Pública (al 29 de marzo del 2012)

ANEXOS

Talleres

1. Lomas de San José
2. Durango
3. Libertad
4. Hacienda de las Torres Universidad
5. Portal del Valle
6. Mezquital
7. Senderos de San Isidro I
8. Frida Kahlo
9. Aguilas de Zaragoza
10. Loma Blanca
11. Anapra
12. Las Montañas
13. Estrella del Poniente
14. Plazuela de Acuña
15. Senderos de San Isidro II
16. Bosques de Salvarcar
17. Parajes de Oriente
18. Parajes del Valle
19. Juárez Nuevo
20. Roma
21. Héroes de la Revolución
22. Fundidora
23. Los Alcaldes
24. Campestre Virreyes
25. La Hacienda

Estado actual Parque “Lomas de San José”



Fotografía 1: Parque Lomas de San José



Fotografía 2: Cancha de usos múltiples existente. Parque Lomas de San José.



Fotografía 3: Teatro al aire libre. Parque Lomas de San José.

TALLER LOMAS DE SAN JOSÉ

Fecha: 5 de Septiembre de 2012

Responsables: Camilo García Bustamante
Gilberto Flores Navarro
Eder Reyes Soto
Cinthia Mercado Contreras

Al parque acuden muchos niños chiquitos acompañados de sus papás, que además de cuidarlos caminan mientras los pequeños utilizan los juegos infantiles. También es usado cuando los vecinos quieren reunirse. Los horarios de mayor uso son por la tarde y fines de semana, cuando hay juegos de futbol de la liga a la que pertenecen.

Los colonos mencionan que lo que más les gusta del espacio son los juegos infantiles, y las mejoras que creen necesarias son la reforestación, bancas, y una mayor cantidad de juegos infantiles.

Dentro de las actividades que proponen para que se realicen en estos espacios son festivales, entretenimiento para niños, talleres de baile, manualidades, juegos de mesa, etc.

Mesa 1

Gilberto Flores Navarro
 Camilo García



Fotografía 4: Asistentes al taller en el Parque Lomas de San José.



Fotografía 5: Asistente al taller colocando un icono.



Fotografía 6: Participantes del taller llenando la lista de asistencia.

El parque ha tenido un mejoramiento en cuestión de violencia. Sin embargo, hacen mención de actos de vandalismo y robo de automóviles., Parte de la problemática que tienen es que algunos de los jóvenes llevan a sus perros “pit bull” para entrenarlos los días martes y eso hace que la gente ya no asista por miedo, ya que los dejan sueltos. Nos preguntan qué hacer para evitar que sigan yendo. Otro de los problemas cuando llueve, el parque se inunda y no se puede ni caminar.



Imagen Satelital 1: Mesa 1, Lomas de San José, 2012.

Mesa 2

Eder Reyes Soto

Cinthia Mercado Contreras



Fotografía 7: Personal del IMIP explicando la dinámica del taller.

Las mejoras que quisieran para su parque es la rehabilitación de juegos infantiles, reforestación, más bancas y reponer las que existen que están en malas condiciones y rehabilitar unos baños que actualmente solo queda el “cascarón” para su uso. También se refieren a mayor cantidad de luminarias, colocación de mobiliario como botes de basura, así como de aparatos para hacer ejercicio y enrejado del perímetro del parque.



Fotografía 8: Participantes de la mesa 2 colocando iconos.



Imagen Satelital 2: Mesa 2, Lomas de San José, 2012.



Fotografía 9: Personal del IMIP guiando a los asistentes del taller.

TALLER COLONIA DURANGO

Estado actual Parque “Colonia Durango”



Fotografía 1: Cancha de usos múltiples existente. Parque Colonia Durango.



Fotografía 2: Alberca existente en el Parque de la Colonia Durango.



Fotografía 3: Juegos infantiles del parque de la Colonia Durango.

Fecha: 21 de Septiembre de 2012

Responsables: Patricia Castillo Alvarado
Oscar Alberto Rodríguez Miranda
Elva Liliana González Pérez
Fabiola Ivette Rico Andrade
Juan Carlos Torres Salas

Los vecinos de la Colonia Durango mencionan que en sus tiempos libres salen a caminar, correr, cuidan a los niños que salen a jugar, pero a la vez comentan que tiene temor a ser asaltados y que el parque está invadido la mayoría del tiempo por “las segundas”. La problemática de “las segundas” afecta en varios aspectos a la colonia y a los habitantes de la misma, ya que no les queda espacio para reunirse, se comenta que cuando logran hacerlo utilizan el área de alrededor de la alberca, o cualquier lugar de parque que este desocupado. El mayor uso que se le da al parque es por las mañanas alrededor de las 8:00 am y por las tardes a partir de las 5:00 pm, en su mayoría visitado por adultos de la colonia.

Los vecinos de la colonia manifestaron su agrado por el área de “la alberca”, incluso la reconocen como su área favorita del parque, pero a su vez hicieron expresar su molestia ya que esta superficie se encuentra inhabilitado por motivos ajenos.

Los habitantes coinciden en que no pueden desarrollar ninguna actividad en el parque ya que “solo es para las segundas”, mencionan que la necesidad básica que tiene en estos momentos el espacio es mover al comercio informal o que el gobierno les asigne otra área, también comentaron que hace falta más alumbrado y áreas verdes. En cuanto a actividades les gustaría promover el deporte con torneos de fútbol y basquetbol, manualidades y talleres para adultos mayores.

Mesa 1

Patricia Aguirre Alvarado
 Juan Carlos Torres Salas



Fotografía 4: Asistentes del taller dando sus puntos de vista.



Fotografía 5: Participante del taller exponiendo las problemáticas del parque.



Fotografía 6: Personal del IMIP guiando a los asistentes al taller.

Existe una problemática principal en éste parque, ya que está invadido por completo por personas externas a la colonia, quienes lo utilizan para vender artículos de “segunda”, el área se ve maltratada desde hace ya 3 años. Se cobra una cuota por el uso del espacio, el baño y la electricidad, pero nada del dinero recabado se usa para mejoras del parque, además se cobra estacionamiento y la circulación de las calles se ve afectada.

Los participantes mostraron mucho interés en que se construyera un centro comunitario para el uso de los niños. La necesidad de reforestar y hacer que la alberca funcione nuevamente es urgente.

En cuanto a inseguridad, se hace notar el miedo a los asaltos y esto se lo atribuyen los vecinos a la falta de alumbrado público, se menciona que hay un grupo de jóvenes que son los que vandalizan el espacio y se reúnen en la esquina del parque.



Imagen Satelital 1: Mesa 1, Colonia Durango, 2012

Mesa 2

Elva Liliana González Pérez
Fabiola Ivette Rico Andrade



Fotografía 7: Personal del IMIP mostrando la ubicación de los participantes en el mapa.



Fotografía 8: Personal del IMIP guiando a los asistentes al taller.



Fotografía 9: Participante del taller exponiendo sus puntos de vista.

Los vecinos mencionan que es una colonia segura, no se comentan casos de asaltos ni vandalismo, solo se hizo presente la falta de alumbrado tanto en el interior como alrededor del parque, también les gustaría que hubiera un kiosco para realizar eventos con el fin de recabar fondos para invertir en las mejoras del espacio público.

El principal problema es el comercio informal, que tiene varias consecuencias mencionadas por lo colonos tales como la invasión de todas las áreas del parque, el uso de los juegos infantiles como “tendederos” de ropa para vender, incluso el desalojo de los niños por parte de los vendedores, el tráfico que obstruye la circulación de los vecinos y las cuotas que se cobran por hacer uso de la luz, la renta del espacio y el cobro por estacionarse.

En cuanto a la rehabilitación del parque se habló de la falta de andadores, gradas, áreas sombreadas, áreas verdes y conectar la parte de “arriba” con la de “abajo”.



Imagen Satelital 2: Mesa 2, Colonia Durango, 2012

Estado actual del Parque “Libertad”



Fotografía 1: Vista del parque de la Colonia Libertad.



Fotografía 2: Área de juegos infantiles.



Fotografía 3: Vista de las bancas vandalizadas existentes en el parque.

TALLER COLONIA LIBERTAD

Fecha: 4 de Septiembre de 2012

Responsables: Patricia Castillo Alvarado

Miriam Castellanos

Raúl Holguín

Elva Liliana González Pérez

Edgar Delfín

Los vecinos de la colonia Libertad comentaron que en sus tiempos libres caminan, llevan a jugar a los niños al parque. Utilizan las bancas y mesas, aunque quisieran se pusieran otro tipo de banca –con respaldo- y áreas de merenderos y asadores. El uso que le dan al parque es en la tarde y sobre todo el fin de semana. Los niños utilizan el área de juegos infantiles que está cercada por una malla ciclónica, en tanto que los jóvenes la otra parte de este espacio donde se localiza una cancha de rebote. Cabe mencionar que este parque es paso obligatorio para cruzar el arroyo, por lo que pasa todo tipo de gente y en la noche debido a la falta de alumbrado se vuelve muy inseguro. Los niños no juegan fuera de esta área por lo antes mencionado. También comentan que les gustaría que en este espacio se desarrollaran otro tipo de actividades como talleres de manualidades, otros deportes, y que se acondicionaran con mas, mejores y diversos juegos infantiles.

Mesa 1

Miriam Castellanos
 Elva Liliana González Pérez



Fotografía 4: Integrantes de la mesa 1 dialogando sobre las necesidades del parque.



Fotografía 5: Personal del IMIP explicando la dinámica del taller.



Fotografía 6: Asistentes del taller realizado en la Colonia Libertad.

El señor Agustín quien vive a un costado del parque hizo un recuento de las veces que ha acudido a las distintas instancias para solicitar apoyo para mejoras al parque, como el riego por goteo, así como las diversas acciones que ha realizado para rellenar parte del arroyo para permitir el paso de vehículos, y hacer otros puentes peatonales para cruzar. Hace mención que durante la administración de Elizondo les arreglaron el parque (2002 aprox.) y desde entonces no ha habido otra intervención, salvo pintura en juegos infantiles y el riego.

Los vecinos comentan que el parque se cerraba en la noche por la inseguridad, y aunado a que hace falta luminarias y las que existen a veces prenden y otras no, es factor propicio para asaltos, grafiti y demás. También se cree conveniente cambiar la malla ciclónica por bardas que permitan la visibilidad. Piden más áreas verdes con andadores, merenderos. Comentan que anteriormente en lo que es el vaso de lo que es ahora el dique tenían sus canchas de futbol, y que en la pasada administración les desbarataron las canchas y les pusieron lo que es “el vertedor” del dique poniendo fin a un sin número de actividades en esas canchas. Solo queda el rebote. Piden se rehabilite este espacio con canchas como antes y que el municipio les ponga guardias al parque. Solicitan la pavimentación de las calles aledañas, limpieza del arroyo, más bancas –pero con respaldo- juegos más modernos. Otro de los problemas que tienen es que se le revierte el agua del drenaje por las alcantarillas.



Imagen Satelital 1: Mesa 1, Colonia Libertad, 2012.

Mesa 2

Patricia Castillo Avarado
 Edgar Delfín



Fotografía 7: Personal del IMIP explicando la dinámica del taller.



Fotografía 8: Comenzando el taller en la Colonia Libertad.



Fotografía 9: Vecinos de la Colonia Libertad en el taller realizado por el IMIP.

La Mesa estuvo conformada principalmente por señoras y señores entre 40 y 60 años, los jóvenes se encontraban jugando en el rebote. Mencionan que tienen la malla alrededor del área del parque porque se roban los postes y el cableado. Utilizan mayormente el área cercada ya que esta cuenta con alumbrado público, aunque quieren ampliar el parque más allá de la malla y poner más juegos infantiles así como restablecer las canchas para tener mayor espacio con más áreas para deportes con andadores. Quieren también mayores áreas verdes y sombreadas, con mobiliario como botes para basura, así como plazas, areneros, área de rampas y patinetas, asadores, bebederos de agua, y un rebote nuevo. Piden que haya vigilancia en el parque y también para evitar el grafiti. Los adultos se quejan de los niños que maltratan los arboles y no los cuidan, así también con el escaso mobiliario.

Uno de los vecinos comenta que a raíz de que se construyó el fraccionamiento “Los Ojitos” desviaron el cauce del arroyo para el área de las canchas destruyéndolas para construir el vertedor. Desde entonces se quedaron sin canchas y el agua se estanca y dura varios días a diferencia de antes, que en un solo día el agua se infiltraba.

Otro de los problemas es que dejan carros robados, llantas, en el dique.



Imagen Satelital 2: Mesa 2, Colonia Libertad, 2012.

Estado actual del Parque “Hacienda de las Torres”



Fotografía 1: Parque del Fraccionamiento Hacienda de las Torres.



Fotografía 2: Cancha Multiusos existente. Parque Hacienda de las Torres.



Fotografía 3: Juegos Infantiles existentes. Parque Hacienda de las Torres.

TALLER HACIENDA DE LA TORRES

Fecha: 11 de Septiembre de 2012

Responsables: Patricia Castillo Alvarado
Gilberto Flores Navarro
Miriam Lizeth Bazán Espejo
Iryna Mavikostuyu Haros Ortíz
Aracely Arellano Seañez

Los habitantes del Fraccionamiento Hacienda de las Torres en sus tiempos libres caminan y trotan en el parque. Hacen uso del espacio por las tardes, de 5 a 8 principalmente, y acuden a él personas de todas las edades. Lo que les gusta del parque son los árboles. El espacio además de utilizarlo con fines deportivos también lo utilizan para celebrar eventos, asar carne, etc. Les gustaría que se realizaran otro tipo de actividades culturales como la presentación de bailables, etc.

Los vecinos también utilizan un pequeño parque en la Privada Andalucía, en haciendas del sol. En el parque de Hacienda de las Torres en la mañana lo usan de 7 a 9 y en la tarde desde las 4 a las 10 de la noche. Lo que les gusta del espacio es que hay muchos árboles.

Mesa 1

Gilberto Flores Navarro
Patricia Castillo Alvarado



Fotografía 4: Asistente al taller colocando un ícono.



Fotografía 5: Personal del IMIP realizando la encuesta a los asistentes.



Fotografía 6: Personal del IMIP guiando a los asistentes.

Uno de los problemas que aquejan a esta comunidad es el robo de arboles, los plantan pero al poco tiempo se los roban, tiran basura dentro del parque, falta alumbrado y hay casas abandonadas alrededor. Les gustaría que el parque estuviera enrejado –del lado de la calle principal- con mayores áreas de sombreado y asadores, así como una ciclo ruta.

Quisieran que hubiera canchas de usos múltiples, andadores, área para ventas, merenderos y poner más bancas con árboles. También mencionaron que les gustaría que pusieran aparatos para deportes, y les urgen juegos infantiles. Además, quisieran asadores en áreas arboladas. Algo importante es que es necesario un salón de usos múltiples.

2



Imagen Satelital 1: Mesa 1, Hacienda de las Torres, 2012.

Mesa 2

Iryna Mavikostuyu Haros Ortíz
 Miriam Lizeth Bazán Espejo



Fotografía 5: Asistente al taller colocando un ícono.



Fotografía 5: Asistente al taller colocando un ícono.



Fotografía 5: Asistente al taller colocando un ícono.

En este sector los vecinos tienen identificados varios puntos donde se realizan robos y actos vandálicos. La falta de alumbrado es un factor propicio para los asaltos continuos en la zona. En las paradas de transporte público son puntos donde también se realizan asaltos.

El parque es un pozo de absorción, se inunda y es un nido de basura. Los vecinos improvisaron unas canchas de futbol con dos estacas de madera. Los juegos infantiles los colocan en la privada para prevenir accidentes

Las mejoras que quisieran tuviera el parque sería un desagüe, porque no tiene donde se vaya el agua; y que el municipio realice limpiezas más frecuentes. Comentan que les gustaría andadores alrededor del parque para realizar ejercicio, un área de rapel, área de merenderos y asadores, aparatos para hacer ejercicio, una ciclo vía a un costado de los andadores, áreas sombreadas, sobre todo en los merenderos. Ellos no recomiendan el uso de rejas, si esta enrejado no se presta para visitar. Hacen énfasis en la colocación de bancas y botes de basura alrededor del parque, sobre todo en la calle principal donde se colocan los vendedores de segundas, también baños públicos se podría ubicar en el centro comunitario-si es que se construye- para tener un mayor control. Dentro de sus necesidades están una guardería, un salón de usos múltiples –al parecer no hay suficiente espacio, sin embargo comentan que si lo requieren. También les gustaría que hubiera mayores actividades para los niños y adultos como talleres de cocina, manualidades, repostería, etc.



Imagen Satelital 2: Mesa 2, Hacienda de las Torres, 2012.

Mesa de niños

Aracely Arellano Seañez



Fotografía 7: Niños participantes del taller.



Fotografía 8: Integrantes de la mesa de los niños dibujando su parque.



Fotografía 9: Integrantes de la mesa colocando íconos.



Imagen satelital 3: Mesa de niños, Hacienda de las Torres, 2012.

Estado actual del Parque "Portal del Valle"



Fotografía 1: Vista del parque "Portal del Valle".



Fotografía 2: Graffiti y vandalismo del equipamiento.



Fotografía 3: Cancha de usos múltiples del Fraccionamiento Portal del Valle.

TALLER PORTAL DEL VALLE

Fecha: 19 de Septiembre de 2012

Responsables: Eder Reyes Soto

Iryna Mavikostuyu Haros Ortíz

Gilberto Flores Navarro

Elva Liliana González Pérez

Aracely Arellano Seañez

Los Habitantes del Fraccionamiento Portal del Valle dedican su tiempo libre para salir al parque con los niños, caminar por las mañanas y hacer deporte. Por lo regular la comunidad no se reúne, pero cuando lo hacen el parque es su punto de encuentro. Los habitantes coinciden que personas de todas las edades hacen un mayor uso del espacio por las mañanas de 8:00 a 9:00 am y por las tardes a partir de las 6:00 pm. Lo que más disfrutan del parque son los juegos infantiles, las bancas y los andadores. Las retas de fútbol, y caminar son las actividades preferidas de los colonos, aunque la falta de vigilancia, alumbrado, y el mal estado del equipamiento los tiene preocupados.

Dentro de las actividades que les gustaría que se realizaran están: zumba, manualidades, actividades para los jóvenes y talleres de cualquier tipo.

Mesa 1

Elva Liliana González Pérez
Iryna Mavikostuyu HArón Ortíz



Fotografía 4: Personal del IMIP explicando el objetivo del taller.



Fotografía 5: Personal del IMIP realizando una encuesta a los participantes.



Fotografía 6: Participantes del taller colocando los íconos.

En el Fraccionamiento portal del Valle se presentan una serie de problemas desencadenados por la falta de interés del comité de vecinos hacia el bienestar del parque, un ejemplo de ello es la presencia del comercio informal en el área del parque y el consentimiento del comité para que “las segundas” se instalen en él. Una de las consecuencias de lo antes mencionado es el traslado de los vecinos hacia otro parque que se encuentra a las afueras del fraccionamiento, lo que representa un peligro ya que se comenta que al otro espacio público acuden muchos “cholos”.

Otro de los problemas que aqueja a la comunidad es la falta de alumbrado en el parque, se ha tratado de gestionar mediante levantamiento de firmas, pero el comité no estuvo de acuerdo y no se logró el objetivo. A diferencia de lo sucedido en una de las calles del fraccionamiento, en donde los vecinos se organizaron y lograron tener alumbrado público.



Imagen Satelital 1: Mesa 1, Fraccionamiento Portal del Valle, 2012.

Mesa 2

Eder Reyes Soto
Gilberto Flores Navarro



Fotografía 7: Personal del IMIP dando la bienvenida a los participantes de la mesa 2.



Fotografía 8: Participantes del taller colocando iconos.



Fotografía 9: Personal del IMIP mostrando alternativas a los participantes.

La Gente comenta que parte de su problemática es que hay mucho vandalismo en fincas abandonadas y problemas con el alumbrado público. Las “segundas” invaden las banquetas, así como una parte del parque (norte). Les hace falta una clínica.

Los juegos infantiles son el espacio que les agrada. Dentro de las mejoras que les gustaría que este espacio tuviera son: canchas multiusos, áreas verdes, mayor alumbrado, andadores y bancas.



Imagen Satelital 2: Mesa 2, Fraccionamiento Portal del Valle, 2012.

Estado actual del Parque “Mezquital”



Fotografía 1: Estado actual del parque “Mezquital”. IMIP, 2012.



Fotografía 2: Vista del parque “Mezquital”. IMIP, 2012.



Fotografía 3: Estado actual del parque “Mezquital”. IMIP, 2012.

TALLER MEZQUITAL

Fecha: 19 de octubre de 2012

Responsables: Miriam Castellanos

Pablo Dávila Reyna

Fabiola Ivette Rico Andrade

Juan Carlos Torres Salas

El fútbol es la actividad que realizan la mayoría de los habitantes de la colonia el mezquital en sus tiempos libres, y los que por alguna razón no practican el deporte, de igual manera suelen ir a ver los partidos al parque de la colonia. Aunque el espacio público está dividido en tres partes, y todas se usan por igual, el área central es donde se reúnen más seguido.

Dentro de las mejoras mencionadas en el taller se encuentran, canchas, áreas verdes, juegos infantiles, andadores y un centro comunitario en donde puedan realizar actividades como manualidades, zumba, pláticas de salud etc.

Mesa 1

Miriam Castellanos
Fabiola Ivette Rico Andrade



Fotografía 4: Personal del IMIP dando la bienvenida a los asistentes. "IMIP, 2012"



Fotografía 5: Asistentes al taller colocando iconos. "IMIP, 2012"



Fotografía 6: Personal del IMIP finalizando el taller. "IMIP, 2012"

La falta de agua potable dentro del parque les impide a las personas interesadas en el mantenimiento y rehabilitación del mismo llevar a cabo una reforestación ya que los arboles se secarían a falta de riego, con anterioridad se ha solicitado transferir una toma de agua al igual mas vigilancia, centros de salud y alumbrado público, pero el municipio no lo ha hecho. La pavimentación es otra de las solicitudes que se han hecho sin recibir apoyo en ningún momento.



Imagen Satelital 1: Mesa 1, Mezquital, 2012.

Mesa 2

Juan Carlos Torres Salas
Pablo Dávila Reyna



Fotografía 7: Personal del IMIP comenzando el taller. "IMIP, 2012"

Dentro de la problemática existente, los integrantes de la mesa comentan que hay mucha inseguridad, muchos robos, violencia y vandalismo. Faltan áreas sombreadas, mayor cantidad de arboles, pero la falta de agua les impide tener cualquier tipo de área verde. Requieren también de programas sociales y mucha vigilancia, ya que la policía no acude a la colonia.

Otro de los problemas son las casas abandonadas, ya que son focos de riesgo.



Fotografía 8: Taller "Mezquital". IMIP, 2012"



Fotografía 9: Personal del IMIP realizando encuestas. "IMIP, 2012"



Imagen Satelital 2: Mesa 2, Mezquital, 2012.

Estado actual del Parque "Senderos de San Isidro"



Fotografía 1: Estado actual del parque "Senderos de San Isidro". IMIP, 2012.



Fotografía 2: Vista del parque "Senderos de San Isidro". IMIP, 2012.



Fotografía 3: Juegos infantiles existentes "Senderos de San Isidro". IMIP, 2012.

TALLER SENDEROS DE SAN ISIDRO

Fecha: 19 de septiembre de 2012

Responsables: Camilo García Bustamante
Pablo Dávila Reyna
Fabiola Ivette Rico Andrade
Edgar Burillo Gómez

Los habitantes del sector venden ropa usada, juegan futbol, caminan y corren en sus tiempos libres. Los domingos vienen iglesias a jugar futbol al parque. Dentro de los espacios que utiliza la comunidad para reunirse son el parque que se encuentra al lado del kínder y el otro parque más chico. Los horarios de mayor uso son de 6 a 9 de la noche entre semana y el domingo por la mañana. En este parque entrenan para jugar futbol dentro de la liguilla a la que pertenecen.

Mesa 1

Camilo García Bustamante
 Edgar Burillo Gómez



Fotografía 4: Personal del IMIP dando la bienvenida a los asistentes. "IMIP, 2012"



Fotografía 5: Asistentes al taller colocando iconos. "IMIP, 2012"



Fotografía 6: Personal del IMIP finalizando el taller. "IMIP, 2012"

Existe mucho vandalismo en la colonia. Cuando le hablan a la patrulla esta tarda mucho tiempo en llegar. La mayoría de la gente sale a trabajar temprano, como a las 6 de la mañana. En este lugar no tienen problemas de inundación. Uno de los problemas que se presentan en este parque es que se robaron la toma de agua. Dentro de las mejoras que proponen es que les gustaría que pusieran mas alumbrado público, mas arboles, que cercaran con malla, mas áreas de pasto, áreas de asadores, canchas de usos múltiples, bebederos, sombras para los que vienen a ver los juegos, gimnasio al aire libre. También mencionan que les gustaría que se realizaran torneos de basquetbol, hubiera talleres para los jóvenes y adultos.



Imagen Satelital 1: Mesa 1, Senderos de San Isidro, 2012.

Mesa 2

Fabiola Ivette Rico Andrade
 Pablo Dávila Reyna



Fotografía 7: Personal del IMIP comenzando el taller. "IMIP, 2012"



Fotografía 8: Taller "Senderos de San Isidro". IMIP, 2012"



Fotografía 9: Taller "Senderos de San Isidro". IMIP, 2012"

Dentro de la problemática existente, los integrantes de la mesa comentan que hay mucha inseguridad, muchos robos y violencia: hace falta alumbrado público (no existe nada de alumbrado). Faltan áreas sombreadas, mayor cantidad de arboles. Requieren de canchas de futbol y basquetbol. En cuanto a mobiliario urbano, también requieren de bancas, bebederos, botes de basura. Les gustaría también que hubiera aparatos para hacer ejercicio. Proponen se pongan topes alrededor del parque así como un paradero de transporte. También piden se realicen torneos de basquetbol o de otros deportes.



Imagen Satelital 2: Mesa 2, Senderos de San Isidro, 2012.

TALLER FRIDA KAHLO

Fecha: 26 de Septiembre de 2012

Responsables: Aracely Arellano Seañez
Iryna Mavikostuyu Haros Ortíz
Oscar Alberto Rodríguez Miranda
Edgar Burillo Gómez

Estado actual del Parque "Frida Kahlo"



Fotografía 1: Vista del parque Frida Kahlo".
IMIP, 2012.



Fotografía 2: Vista del parque Frida Kahlo".
IMIP, 2012.



Fotografía 3: Vista del parque Frida Kahlo".
IMIP, 2012.

Los habitantes de la colonia Frida Kahlo utilizan sus tiempos libres para ir al parque, por lo general en las tardes, después de las 6:00 pm. Mencionan que el parque también es un punto de encuentro para los vecinos, ya que lo usan como punto de reunión. Personas de otras colonias también acuden a este espacio público para jugar fútbol.

Los vecinos consideran que es una ventaja vivir enfrente del parque ya que no tienen vecinos, y así los niños pueden jugar fútbol con más libertad.

Entre las mejoras que les gustaría que se le hicieran al espacio está el alumbrado, que el parque cuente con vigilancia y la reforestación.

Mencionan las manualidades, zumba y clases de música como actividades que desearían se desarrollaran en el espacio.

Mesa 1

Edgar Burillo Gomez
Iryna Mavikostuyu Aaron Ortíz



Fotografía 4: Iniciando el Taller en el parque Frida Kahlo.



Fotografía 5: Personal del IMIP explicando a los asistentes la dinamica del taller.



Fotografía 6: Personal del IMIP aplicando encuestas a los asistentes.

Los asistentes al taller hicieron mención de varios puntos con los que no están de acuerdo en cuanto a la organización del parque y Centro Comunitario. Mencionan que el Centro Comunitario se adueñó de todas las instalaciones del espacio ya rehabilitado, mayormente por las noches.

Se habla también de que los niños más pequeños no pueden jugar en las instalaciones del parque ya que son desalojados por los jóvenes y por este motivo los infantes se divierten a las afueras del espacio.

Existe un comité en la colonia, pero los vecinos no están de acuerdo con éste, no realiza actividades, ni gestiones por el bien de la comunidad, se ha comentado el hecho de formar otro, pero el actual se rehúsa a darse de baja y darles oportunidad a más personas.

En cuanto a seguridad se refiere, el parque cuenta con un velador. Las necesidades que presentaron los integrantes de la mesa fueron la falta de alumbrado, abrir más puertas para evitar que se brinquen la malla.



Imagen Satelital 1: Mesa 1, Colonia Frida Kahlo, 2012.

Estado actual del Parque “Águilas de Zaragoza”



Fotografía 1: Vista del parque “Águilas de Zaragoza”.



Fotografía 2: Estado actual del parque “Águilas de Zaragoza”.



Fotografía 3: Pozo de la JMAS existente en el predio.

TALLER ÁGUILAS DE ZARAGOZA

Fecha: 12 de Septiembre de 2012

Responsables: Camilo García

Iryna Mavikostuyu Haros Ortíz

Gilberto Flores Navarro

Miriam Lizeth Bazán Espejo

Algunos de los vecinos de esta comunidad en sus tiempos libres ven televisión, y cuidan a sus hijos. Los espacios que utilizan para reunirse es el parque en las canchas en un horario de 6 a 10 de la noche. No todos los residentes acuden a este parque, van a otro a caminar, ya que de este espacio no les gusta nada.

Mesa 1

Camilo García
Miriam Bazán Espejo



Fotografía 4: Personal del IMIP explicando el proceso del taller.



Fotografía 5: Asistentes al taller colocando los íconos.



Fotografía 6: Comentando las conclusiones de los integrantes de la mesa 1.

El espacio lo consideran inseguro, al igual que toda la colonia. Se quejan de que roban las pilas de los coches. En la calle Benito Rodríguez se dan con frecuencia los robos, en especial con arma blanca, por la mañana en la mayoría de las veces-.Tienen identificados los lugares donde se realizan los robos.

Existe un lote baldío y hacen la propuesta para su rehabilitación, ya que no se inunda. A los vecinos les agrada que hubiera áreas verdes, ellos están dispuestos a realizar el riego de las mismas. En el espacio no cuentan con botes de basura, varios vecinos han puesto para tratar de mantenerlo limpio. Unas señoras comentan que “ya están viejitas” y se cansan mucho, por lo que debería de haber también mas bancas

Comentan que les gustaría que este espacio contara con áreas sombreadas, aparatos para hacer ejercicio, más juegos infantiles, canchas de usos múltiples, ya que solo existe un espacio y no es suficiente. Les agrada la idea de areneros para los niños más pequeños, al igual que los merenderos “para ingerir sus alimentos”. También les gustaría una cancha de beisbol, así como que el espacio contara con rampas y comentan “hay, ya queremos verlo hecho realidad”. Añaden una ciclo ruta que bordeara todo el parque “para levantarnos temprano y realizar ejercicios”... Les gustaría un centro comunitario en su espacio para obtener apoyos. Proponen que el parque este enrejado y colocar topes en las calles para evitar que se conduzca a alta velocidad.



Imagen Satelital 1: Mesa 1, Águilas de Zaragoza, 2012.

Mesa 2

Gilberto Flores Navarro
Iryna Mavikostuyu Haros Ortíz



Fotografía 7: Personal del IMIP dando la bienvenida al taller.



Fotografía 8: Asistentes al taller colocando los íconos.



Fotografía 9: Asistentes al taller escuchando recomendaciones del personal del IMIP.

Los vecinos comentan que en sus ratos libres realizan las labores propias del hogar, así como también van al parque. Las canchas son los espacios que mayormente utilizan en un horario de 7 a 9 de la noche. Son los jóvenes quienes más utilizan este espacio. También juegan futbol y juegan en los juegos infantiles. Les gustaría que pusieran más juegos para niños, y que hubiera áreas verdes y recreativas.

Una de las necesidades que plantean es un centro comunitario y un salón de usos múltiples, además les gustaría que también se pusieran aparatos para hacer ejercicio al aire libre, y botes de basura.



Imagen Satelital 2: Mesa 2, Águilas de Zaragoza, 2012.

TALLER LOMA BLANCA

Fecha: 22 de Septiembre de 2012

Responsables: Camilo García

Iryna Mavikostuyu Haros Ortíz

Aracely Arellano Seañez

Oscar Alberto Rodríguez Miranda

Pablo Dávila Reyna

Estado actual del Parque "Loma Blanca"



Fotografía 1: Vista del parque "Loma Blanca". IMIP, 2012.



Fotografía 2: Vista del parque "Loma Blanca". IMIP, 2012.



Fotografía 3: Estado actual del parque "Loma Blanca". IMIP, 2012.

Los habitantes del sector del parque Loma Blanca mencionan que en sus tiempos libres conviven con sus vecinos. Los espacios que mayormente utilizan para reunirse son la tiendita de Juanita Benavides y el parquecito, de las 4:00 pm en adelante. Quienes utilizan el parque son niños, y señores que juegan beisbol. Lo que más les gusta del espacio es su tamaño ya que es muy grande. Las actividades que desarrollan principalmente en el parque son juegos de beisbol, fútbol y caminar tanto en las mañanas como en las tardes.

Dentro de las mejoras que les gustaría que este espacio tuviera son: más árboles, que el parque contara con una malla perimetral y que hubiera un área de baños. También les gustaría que impartieran clases de manualidades, zumba y juegos de volibol.

Mesa 1

Camilo García
Aracely Arellano Seañez



Fotografía 4: Iniciando el taller en el Parque Loma Blanca. IMIP, 2012.

Este parque se utiliza mayormente para los juegos de beisbol, ésta fue la causa de que hubiera poca participación en el taller, ya que la mayoría de los vecinos tienen niños que practican este deporte y tenían juego en otro parque. Aunado a esto hubo comentarios de que aun que no pudieran asistir se mostraron muy interesados.

El comité de vecinos está muy bien organizado, la comunidad tiene una muy buena relación, tienen mucho respeto tanto al espacio de beisbol como para quien lo utiliza.

Se menciona que asisten equipos de otras colonias que llegan a jugar al parque, pero piden como requisitos un área de baños, por lo cual lo ven como una necesidad primordial.



Fotografía 5: Asistentes al taller colocando los íconos. IMIP, 2012.



Imagen Satelital 1: Mesa 1, Loma Blanca. IMIP, 2012.



Fotografía 6: Personal del IMIP guiando a los asistentes al taller. IMIP, 2012.

Estado actual del Parque "Anapra"



Fotografía 1: Vista del parque "Anapra".
IMIP, 2012.



Fotografía 2: Estado actual del parque
"Anapra".IMIP, 2012.



Fotografía 3: Estado actual del parque
"Anapra".IMIP, 2012.

TALLER ANAPRA

Fecha: 30 de Agosto de 2012

Responsables: Camilo García

Raúl Holguín Ávila

Eder Reyes Soto

Tania Melanie Reyes Sánchez

Pablo Dávila Reyna

Los habitantes del sector mencionan que en sus tiempos libres en este espacio "caminan, corren, hacen ejercicio, los niños juegan futbol", además asisten a la feria/ circo cuando esta se instala en este espacio. Hay otro espacio contiguo que también utilizan. Los horarios de mayor uso son de 7 a 8 de la mañana y en la tarde después de las 6 hasta las 11 de la noche. No les gusta nada de este espacio. Mencionan que este espacio lo utilizan como basurero, lo ven como arenero. No hay comité de vecinos.

Mesa 1

Eder Reyes Soto
Raúl Holguín Ávila



Fotografía 4: Personal del IMIP comenzando el taller. IMIP, 2012.



Fotografía 5: Asistentes al taller colocando los íconos. IMIP, 2012.



Fotografía 6: Personal del IMIP realizando la encuesta a los asistentes. IMIP, 2012.

Las actividades que realizan en este espacio es hacer ejercicio, jugar futbol, eventos diversos, jugar en general. Dentro de los programas o actividades que se proponen en este espacio son talleres, ejercicio, pláticas, escuela deportiva para niños.

Proponen anexas área contigua al parque (también baldía). Se antepuso una cancha de futbol sobre un área marcada como sendero. Se delimitan con reja solo las áreas infantiles.



Mesa 2

Camilo García
Pablo Dávila Reyna



Fotografía 7: Personal del IMIP comenzando el taller. IMIP, 2012.



Fotografía 8: Personal del IMIP realizando la encuesta a los asistentes. IMIP, 2012.



Fotografía 9: Taller parque Anapra. IMIP, 2012.

Los participantes del taller mencionan que en sus tiempos libres van al parque, a la cancha a jugar con sus vecinos, dibujan, hacen la tarea, juegan con su bici. Los espacios que utiliza la comunidad para reunirse son las canchas, como a las 7 de la tarde. A él asisten de todo. Al cuestionarles que les gusta de este espacio, mencionan que “todo esta rompido”, los arboles. En este espacio juegan futbol, rayan la cancha, se pelean los de la secundaria, se sientan en las orillas a platicar.

Los lugares más inseguros y donde se dan mayormente actos delictivos son en la parada de camión y en seguida donde existen unas tapias. Dicen que “las tapias solo sirven para que se junten los malandros”. Las rutas de transporte que circulan por este espacio son la Ruta 10 derecho y 10 izquierdo.

Dentro de las propuestas, mencionan que el parque “debe ser cerrado porque entran en la noche”, que son necesarias canchas de futbol, botes de basura, debe haber una plaza para que bailen los adultos mayores. También es importante poner en cada esquina un teléfono público por si hay una emergencia. Comentan que les gustaría que se dieran talleres diversos, ejercicios, pláticas, escuela deportiva para niños.

Otras de las propuestas es que den clases de baile hawaiano, talleres de box, guardería, costura, manualidades, pláticas de muchas cosas y conciertos.



Imagen Satelital 2: Mesa 2, Anapra, 2012.

Mesa de niños

Tania Melanie Reyes Sánchez



Fotografía 10: Mesa de niños, taller parque Anapra. IMIP, 2012.

Esta mesa estuvo integrada por niños, y comentan lo siguiente:

- Los adultos no dejan usar las bancas a los niños
- Existe vandalismo en el parque
- Hay peleas en el parque
- Hay robo de fierros por los cholos
- En estos terrenos se ponen “circos y ferias”
- Se necesitan guardias para el parque
- Plantean se cierre el parque
- Que el parque tenga zonas de riego y pasto



Fotografía 11: Mesa de niños, taller parque Anapra. IMIP, 2012.



Imagen Satelital 3: Mesa 3, Anapra, 2012.



Fotografía 12: Mesa de niños, taller parque Anapra. IMIP, 2012.

TALLER LAS MONTAÑAS

Fecha: 20 de septiembre de 2012

Responsables: Eder Reyes Soto

Elva Liliana González Pérez

Camilo García Bustamante

Aracely Arellano Seañez

Oscar Alberto Rodríguez Miranda

Estado actual del Parque "Las Montañas"



Fotografía 1: Estado actual del parque "Las Montañas". IMIP, 2012.



Fotografía 2: Estado actual del parque "Las Montañas". IMIP, 2012.



Fotografía 3: Condición actual del parque "Las Montañas". IMIP, 2012.

Los habitantes de la Colonia Las Montañas usan su tiempo libre para salir a caminar, ver televisión o acuden a parques de otras colonias, ya que el de su colonia no se usa, se menciona que está abandonado, y por ello utilizan la calle para reunirse, pero reconocen que el tamaño del predio es de su agrado.

Clases de zumba y todo lo que se refiere a deporte son las actividades que les gustaría desarrollar en el parque de la colonia.

Mesa 1

Camilo García Bustamante
 Elva Liliana González Pérez



Fotografía 5: Taller “Las Montañas” mesa 1. “IMIP, 2012”

El parque de ésta colonia está abandonado en su totalidad, no hay alumbrado, ni canchas, ni juegos, los vecinos proponen que se divida el predio en dos, y que una parte sea destinada para canchas de futbol y la otra mitad para juegos infantiles ubicados lo más alejado posible del trafico, ya que una de las esquinas se presenta como un punto de conflicto ya que ocurren accidentes viales con frecuencia. El alumbrado público y la reforestación son de vital importancia. Se comenta el robo de tambos para la basura y la necesidad de crear andadores para cruzar el parque.



Fotografía 5: Asistentes al taller colocando iconos. “IMIP, 2012”



Fotografía 6: Asistentes al taller colocando iconos. “IMIP, 2012”



Imagen Satelital 1: Mesa 1, Las Montañas, 2012.

Mesa 2

Eder Reyes Soto
Oscar Alberto Rodríguez Miranda



Fotografía 7: Personal del IMIP dando la bienvenida al taller. "IMIP, 2012"

El parque aunque esta abandonado cuenta con instalación de riego, la colonia tiene 16 años de edad.



Fotografía 8: Asistentes al taller colocando iconos. "IMIP, 2012"



Imagen Satelital 2: Mesa 2, Las Montañas, 2012.



Fotografía 9: Asistentes al taller colocando iconos. "IMIP, 2012"

Estado actual del Parque “Estrella del Poniente”



Fotografía 1: Vista del parque “Estrella del Poniente”. IMIP, 2012.



Fotografía 2: Estado actual del parque “Estrella del Poniente”.IMIP, 2012.



Fotografía 3: Estado actual del parque “Estrella del Poniente”.IMIP, 2012.

TALLER ESTRELLA DEL PONIENTE

Fecha: 31 de Agosto de 2012

Responsables: Cinthia Mercado Contreras
Miriam Castellanos
Patricia Castillo
Edgar Delfín
Aracely Arellano Seañez

En los tiempos libres la gente va al parque. De 6 a 9 utilizan el parque para jugar. Las mamás traen a sus hijos a los columpios y juegan “retas” los papas y las mamás, además de los jóvenes. Son alrededor de 30 jóvenes y 12 mujeres las que juegan en “la liga” Les interesa que les arreglen la cancha (ponerle barandal para evitar que caiga la pelota en patios de la escuela, y tienen problemas con los guardias). Les gustaría además que hubiera un centro comunitario que contenga varios talleres como computación, carpintería, manualidades, a pesar de que ya existe uno cercano, pero es muy pequeño.

El Señor Gregorio está a cargo de las liguillas y es el que se encarga de mantener el parque limpio.

Mesa 1

Patricia Aguirre
Edgar Delfín Moreno



Fotografía 4: Inicio del taller. Estrella del Poniente "ÍMIP, 2012"

En esta mesa la gente propone mayor alumbrado en el parque para así evitar robos. Piden bebederos así como arboles y áreas verdes. Una de las necesidades más sentidas es la de varias canchas: de futbol, de usos múltiples, y piden encerrar las canchas y poner sombras. Requieren también areneros con juegos infantiles más modernos, así como un área para espectáculos diversos. Hacen énfasis en que el mobiliario -en especial las bancas- sean de metal pero con respaldo. También quieren andadores por todo el parque.

Nota: Se observa a unos jóvenes tirándose marometas desde la parte más alta del parque, cayendo sobre una cama de arena).



Fotografía 5: Asistentes al taller colocando los íconos."ÍMIP, 2012"



Imagen Satelital 1: Mesa 1, Estrella del Poniente, 2012.



Fotografía 6: Asistentes al taller colocando los íconos."ÍMIP, 2012"

Mesa 2

Miriam Castellanos
 Aracely Arellano Seañez



Fotografía 7: Asistentes al taller llenando listas de asistencia. "ÍMIP, 2012"



Fotografía 8: Asistentes al taller colocando iconos. "ÍMIP, 2012"



Fotografía 9: Asistentes al taller colocando iconos. "ÍMIP, 2012"

A pesar de la existencia de dos módulos de juegos infantiles, son necesarios otros mas, debido a la cantidad de niños pequeños, además los que existen están de regulares a malas condiciones. También mencionan que es muy importante que pongan más alumbrado público, ya que por el parque asaltan debido a la oscuridad, ya que los "malandros" tiran las "Lámparas", hasta se las llevan para "venderlas al kilo" (nos enseñan parte de una de las lámparas).

Hay una parte en el parque donde se junta agua y se ve anegado, ahí también tiran basura. En ese espacio proponen una cancha de futbol rápido. Quieren una ciclo vía y andadores por todo el parque.

Les gustaría que pusieran una tiendita más cerca, ahí junto con unos merenderos y aparatos para hacer ejercicio. Quieren además otro tipo de juegos para los niños (dinosaurios, resbaladeros, etc.,)



Imagen Satelital 2: Mesa 2, Estrella del Poniente, 2012.

Estado actual del Parque “Plazuela de Acuña”



Fotografía 1: Estado actual del parque “Mezquital”. IMIP, 2012.



Los Habitantes de Plazuela de Acuña dedican su tiempo libre para ver televisión, platicar afuera de sus casas, o practican deportes tales como el volibol. El punto de reunión es el área de los juegos infantiles y éste es el único lugar que utilizan los habitantes de esta colonia, en particular los niños durante todo el día, también juegan fútbol por las tardes y en ocasiones las señoras practican volibol. En cuestión de mejoramiento, los vecinos comentan que les gustaría áreas verdes, ya que actualmente el espacio no cuenta con ellas, canchas, bancas, alumbrado, juegos infantiles entre otras.



Fotografía 3: Estado actual del parque “Mezquital”. IMIP, 2012.

TALLER PLAZUELA DE ACUÑA

Fecha: 23 de octubre de 2012

Responsables: Elva Liliana González Pérez
Pablo Dávila Reyna
Fabiola Ivette Rico Andrade
Patricia Castillo
Miriam Castellanos
Edgar Delfín

Mesa 1

Patricia Castillo
Fabiola Ivette Rico Andrade



Fotografía 4: Personal del IMIP dando la bienvenida a los asistentes. "IMIP, 2012"

En el parque de la colonia Plazuela de Acuña no tiene problemas de inundaciones, ni delincuencia, lo que aqueja a las personas de esta comunidad es la falta de transporte público por esa zona, y la falta de equipamiento, tanto en el area del parque como en sus alrededores. Lo unico con lo que cuenta el espacio público son unos juegos infantiles en estado regular, por esta razon los vecinos piden areas sombreadas, mas juegos infantiles, bancas, un kiosko para eventos de la comunidad, salon de usos multiples.



Fotografía 5: Asistentes al taller colocando iconos. "IMIP, 2012"



Imagen Satelital 1: Mesa 1, Mezquital, 2012.

Mesa 2

Elva Liliana González Pérez



Fotografía 6: Personal del IMIP finalizando el taller. "IMIP, 2012"



Fotografía 8: Taller "Mezquite". IMIP, 2012"



Fotografía 9: Personal del IMIP realizando encuestas. "IMIP, 2012"

Las integrantes de la mesa 2 mencionan que a la mayoría de las señoras que habitan en esta colonia le gusta jugar volibol, y por esta razón hicieron una red para poder practicar el deporte, ya que el parque no cuenta con un espacio para poder realizarlo. Comentan también que la colonia es muy oscura y le hacen falta muchos juegos infantiles, ya que hay muchos niños que utilizan el parque antes y después de su horario escolar.

3




Imagen Satelital 2: Mesa 2, Mezquite, 2012.

Estado actual del Parque “Senderos de San Isidro”



Fotografía 1: Estado actual del parque “Senderos de San Isidro”. IMIP, 2012.



Fotografía 2: Vista del parque “Senderos de San Isidro”. IMIP, 2012.



Fotografía 3: Juegos infantiles existentes “Senderos de San Isidro”. IMIP, 2012.

TALLER SENDEROS DE SAN ISIDRO

Fecha: 14 de septiembre de 2012

Responsables: Patricia Castillo
Oscar Alberto Rodríguez Miranda
Tania Melanie Reyes Sánchez
Edgar Burillo Gómez

En sus tiempos libres algunos de los habitantes del sector ven televisión, van al deportivo y acuden al parque en familia.

Los horarios de mayor uso son después de las 6 de la tarde. Entre las actividades que desarrollan en este espacio es jugar futbol.

En este sector hay muchos robos.

Los vecinos no tienen un lugar para reunirse.

Las mejoras que proponen son juegos infantiles: pasamanos, columpios, sube y baja, telaraña, arboles, una casita, resbaladeros, canchas de usos múltiples.

Mesa 1

Patricia Castillo
 Oscar Alberto Rodríguez Miranda



Fotografía 4: Asistentes al taller colocando iconos. "IMIP, 2012"

Un integrante de la mesa mencionó que anteriormente han gestionado para la creación del parque. Comentan que dentro de las mejoras que requiere el parque hay que dar prioridad a los niños, sobre todo mayor seguridad en el dique existente, piden malla protectora, ya que un niño se ahogó. Cuando llueve todo se va al dique, no tienen inundaciones. Requieren también topes alrededor del parque ya que los camiones pasan muy rápido. Les gustaría que en el parque se realizaran actividades deportivas y culturales principalmente.



Fotografía 5: Asistentes al taller colocando iconos. "IMIP, 2012"



Fotografía 6: Personal del IMIP finalizando el taller. "IMIP, 2012"



Imagen Satelital 1: Mesa 1, Senderos de San Isidro, 2012.

Mesa 2

Tania Melanie Reyes Sánchez
 Edgar Burillo Gómez



Fotografía 7: Taller "Senderos de San Isidro" mesa 2. IMIP, 2012"

En esta mesa no se pudo obtener información por la edad de los menores, la niña más pequeña ponía estampitas en donde había lugar, no donde fueran necesarios. Comentan que hace falta alumbrado, que hay una persona que se droga y asalta en el lugar. Otro de los problemas es que la ruta pasa por el parque a muy alta velocidad. Comentan que hay muchas piedras y "toritos" (espinas pequeñas) en el otro parque y que acuden al deportivo (sacan una credencial).



Fotografía 8: Mesa de niños "Senderos de San Isidro". IMIP, 2012"

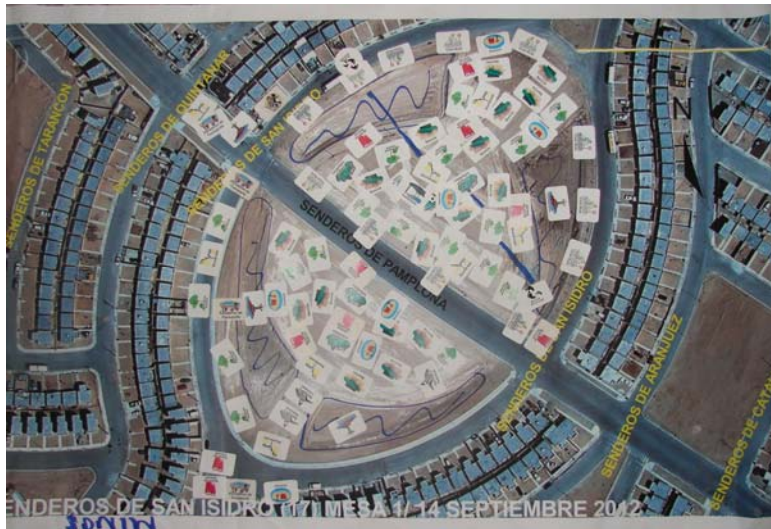


Imagen Satelital 2: Mesa 2, Senderos de San Isidro, 2012.



Fotografía 9: Mesa de niños "Senderos de San Isidro". IMIP, 2012"

TALLER BOSQUES DE SALVARCAR

Fecha: 26 de septiembre de 2012

Responsables: Gilberto Flores Navarro
Pablo Dávila Reyna
Elva Liliana González Pérez
Fabiola Ivette Rico Andrade

Estado actual del Parque “Bosques de Salvarcar”



Fotografía 1: Estado actual del parque “Bosques de Salvarcar”. IMIP, 2012.



Fotografía 2: Juegos infantiles existentes “Bosques de Salvarcar”. IMIP, 2012.



Fotografía 3: Estado actual del parque “Bosques de Salvarcar”. IMIP, 2012.

Los habitantes del fraccionamiento Bosques de Salvarcar utilizan su tiempo libre para caminar en el parque o llevar a los niños a jugar, ver televisión y realizar las labores del hogar.

El horario en el que mayormente utilizan las instalaciones del parque son de 7:00 am a 9:00 am y de las 6:30 pm en adelante, niños jóvenes y adultos se reúnen en este espacio, tanto para actividades recreativas como para juntas de comité o reuniones vecinales, los que más disfrutan es la amplitud del predio, aunque les gustaría que hubiera menos tierra y mas corredores, juegos, bancas, arboles y una cancha de usos múltiples.

Mesa 1

Gilberto Flores Navarro
Pablo Dávila Reyna



Fotografía 4: Asistentes al taller llenando listas de asistencia. "ÍMIP, 2012"

El vandalismo sobre la calle Durango es uno de los problemas que más afecta a los habitantes del Fraccionamiento Bosques de Salvarcar, hay robos a las casas, lo cual genera preocupación entre los vecinos.

Existen varias sugerencias para las mejoras del parque, tales como una cancha multiusos, más juegos infantiles, aparatos para ejercicio, una ciclo ruta y una cancha de futbol rápido.



Fotografía 5: Asistentes al taller colocando iconos. "ÍMIP, 2012"




Imagen Satelital 1: Mesa 1, Bosques de Salvarcar, 2012.



Fotografía 6: Asistentes al taller colocando iconos. "ÍMIP, 2012"

Mesa 2

Elva Liliana González Pérez
 Fabiola Ivette Rico Andrade



Fotografía 7: Taller "Bosques de Salvarcar" IMIP, 2012"



Fotografía 8: Taller "Bosques de Salvarcar" mesa 2. IMIP, 2012"



Fotografía 9: Taller "Bosques de Salvarcar" IMIP, 2012"

Uno de los problemas más severos que manifestaron los habitantes del Fraccionamiento Bosques de Salvarcar es la liga de fútbol. Afecta de muchas maneras a los vecinos, comenzando por los balonazos, que en todo momento golpea carros, casas e incluso a las personas que caminan dentro y fuera del parque, las calles también se ven afectadas, ya que los carros de los integrantes de los equipos se estacionan dejando obstruidas todas las vialidades. Sin dejar atrás el hecho de que se "adueñan" del espacio, no pueden jugar los niños, incluso ni los jóvenes que no pertenecen a la liga, ya que la mayoría viene de otros lugares. Jugar fútbol en el parque implica una cuota, la cual le es pagada al presidente de la liga, pero éste no aporta nada para beneficio del parque, ni siquiera la limpieza.

En cuestión de mejora de equipamiento, les gustaría que hubiera muchos árboles, bebederos, y canchas enrejadas.




Imagen Satelital 2: Mesa 2, Bosques de Salvarcar, 2012.

TALLER PARAJES DE ORIENTE

Estado actual del Parque “Portal del Valle”



Fotografía 1: Vista del parque “Parajes de Oriente”. IMIP, 2012



Fotografía 2: Condición actual del parque “Parajes de Oriente”. IMIP, 2012



Fotografía 3: Dique existente “Parajes de Oriente” IMIP, 2012

Fecha: 8 de Noviembre de 2012

Responsables: Eder Reyes Soto
Tania Melanie Reyes Sanchez
Gilberto Flores Navarro
Elva Liliana González Pérez
Arcely Arellano Seañez

Los Habitantes del Fraccionamiento Parajes de Oriente juegan en el baldío y en el dique que se encuentra al lado. Antes estaba habilitado como cancha, pero quitaron las porterías.

Como en otros lugares, el comercio informal se hace presente en este parque, las segundas dentro del predio, y venta de autos al noreste del parque. La parada del camión es el lugar que más se utiliza, ya que cuenta con bancas en donde la gente puede sentarse a esperar.

En el espacio hace falta juegos infantiles, ya que no cuenta con un área destinada para niños, canchas de usos múltiples y aparatos de ejercicio. Aparte la comunidad quisiera que existieran actividades deportivas, culturales, manualidades y torneos.

Mesa 1

Tania Melanie Reyes Sanchez
Eder Reyes Soto



Fotografía 4: Personal del IMIP iniciando el taller.



Fotografía 5: Personal del IMIP mostrando los iconos a los participantes.



Fotografía 6: Personal del IMIP concluyendo el taller.

El Parque del fraccionamiento “Parajes del Oriente” no cuenta con equipamiento, por esta razón los habitantes del sector se refieren a él como un baldío, comentan que no tiene a que ir a este espacio, ya que es inseguro y no cuenta con alumbrado, se han tenido problemas de robos y asaltos, mas en el area de la caseta que estaba destinada para tener a una persona de seguridad, pero por lo contrario, solo sirve como refugio de vagos y se encuentra totalmente vandalizada.

Los vecinos comentaron que el dique se inunda, el equipo urbano del Instituto explico a la comunidad el objetivo de este espacio, aunque los vecinos preferirían que se equipara este lugar para una cancha de fútbol.



Imagen Satelital 1: Mesa 1, Fraccionamiento Parajes de Oriente, 2012.

Mesa 2

Elva Liliana Gonzalez Perez
Aracely Arellano Seañez



Fotografía 7: Personal del IMIP explicando a los niños el taller.

En esta mesa, dada la edad de los participantes no se pudo obtener información, cuando se les explico a los infantes la dinámica de la imagen satelital no mostraron interés y se decidió que solo imaginaran el parque que les gustaría tener y los dibujaran en una hoja que se les proporciono.



Fotografía 8: Personal del IMIP repartiendo el material del taller.



Fotografía 9: Niños de la colonia Parajes de Oriente, coloreando su parque.



TALLER PARAJES DEL VALLE

Fecha: 12 de septiembre de 2012

Responsables: Cinthia Mercado Contreras
Juan Carlos Torres Salas
Pablo Dávila Reyna
Edgar Burillo

Estado actual del Parque "Parajes del Valle"



Fotografía 1: Vista del parque "Parajes del Valle". IMIP, 2012.



Fotografía 2: Estado actual del parque "Parajes del Valle". IMIP, 2012.



Fotografía 3: Estado actual del parque "Parajes del Valle". IMIP, 2012.

Los habitantes del sector en sus tiempos libres salen a caminar al parque. Por las mañanas hacen ejercicio. Los horarios de mayor uso son de 6 a 8 de la tarde, siendo los niños, jóvenes y señoras los mayores usuarios. Lo que les gusta de este espacio es que es muy amplio. Las actividades que desarrollan son jugar futbol, basquetbol, con las bicicletas, y los patines, suben y bajan escaleras. Como propuesta de mejoramiento consideran que es necesario mas alumbrado, juegos infantiles, arboles, sombras, mas áreas verdes, bancas, botes de basura, mejorar el dique y enrejarlo. Les gustaría que se desarrollaran juegos de volibol, basquetbol y futbol, deportes como un gimnasio al aire libre.

Mesa 1

Pablo Dávila Reyna



Fotografía 4: Personal del IMIP dando la introducción al taller. "IMIP, 2012"



Fotografía 5: Asistentes al taller colocando los íconos. "IMIP, 2012"



Fotografía 6: Asistentes al taller colocando los íconos. "IMIP, 2012"

El espacio era utilizado con anterioridad por niños, pero debido a la delincuencia no asisten, van al parque oriente porque este carece de alumbrado y áreas verdes. La comunidad ve como principal necesidad los juegos infantiles y el agua potable.

Este parque * es un dique, por lo que los vecinos consideran necesaria una rehabilitación del mismo, cálcalo con malla ciclónica, poner más bancas y aparatos para hacer ejercicio como si fuera un gimnasio al aire libre. Les gustaría además que se llevaran a cabo en este espacio talleres diversos, zumba, pláticas y deportes.



Imagen Satelital 1: Mesa 1, Parajes del Valle, 2012.

Mesa 2

Edgar Burillo



Fotografía 8: Asistentes al taller colocando iconos. "ÍMIP, 2012"



Fotografía 8: Asistentes al taller colocando iconos. "ÍMIP, 2012"



Fotografía 9: Taller Parajes del Valle. "ÍMIP, 2012"

En esta colonia o fraccionamiento hay vandalismo y delincuencia, también inundaciones cuando llueve. Nos comentan que los vándalos son gente de otros lugares y que también utilizan el espacio para tirar basura y escombros. A partir de las 8 de la noche los principales usuarios son "maleantes o malandros".

Nota: se pudo observar una comunidad preocupada y organizada con ganas de trabajar.



Imagen Satelital 2: Mesa 2, Parajes del Valle, 2012.

Estado actual del Parque “Juárez Nuevo”



Fotografía 1: Estado actual del parque “Juárez Nuevo”. IMIP, 2012.



Fotografía 2: Juegos infantiles existentes “Juárez Nuevo”. IMIP, 2012.



Fotografía 3: Estado actual del parque “Juárez Nuevo”. IMIP, 2012.

TALLER JUÁREZ NUEVO

Fecha: 20 de septiembre de 2012

Responsables: Raúl Holguín

Pablo Dávila Reyna

Tania Melanie Reyes Sánchez

Edgar Burillo Gómez

Los habitantes de la Colonia Juárez Nuevo utilizan sus tiempos libres para caminar, correr, jugar en las canchas del parque, jugar con los niños o simplemente pasear al perro. Las canchas también las utilizan para reunirse, aunque también la usan para eventos religiosos y políticos.

Los horarios de mayor uso del parque son en la mañana de 5:00am a 9:00am y por las tardes de 6:00pm a 10:00pm sin hacer distinción de edades ni genero. La amplitud, los arboles y la cancha son las características de mayor agrado para los colonos, por lo mismo se desarrollan actividades en donde las áreas mencionadas se ven involucradas, se practican deportes como fútbol, basquetbol correr, caminar.

En cuanto a mejoras se mencionó que hace falta reforestación, alumbrado, agua, seguridad y botes de basura. Los torneos de fútbol y los talleres para elevar la calidad de vida son aspectos que les gustaría se desarrollaran en el parque.

Mesa 1

Pablo Dávila Reyna
 Raúl Holguín



Fotografía 4: Personal del IMIP dando la introducción al taller. "IMIP, 2012"

Una de las principales inquietudes de los vecinos de la colonia Juárez Nuevo es el vandalismo, se comenta que ha habido robos tanto dentro del parque como en sus alrededores, incluso se han llevado los juegos infantiles y los aparatos para ejercicio al aire libre. Esta situación se atribuye a la falta de alumbrado público. El área de las gradas se reconoce como un punto de conflicto, hay asaltos y pandillerismo.

La acumulación de basura y la existencia de perros "callejeros" es otra inquietud latente en la colonia, sin dejar de lado la presencia del comercio informal que ha ocasionado la destrucción del parque ya que se instalan los puestos de "segundas".

Dentro de las necesidades referidas por los colonos se pueden mencionar la falta de agua, luz y reforestación, así como la existencia de más bancas y la rehabilitación de la malla ciclónica. También se pide vigilancia por parte de las autoridades.



Fotografía 5: Asistentes al taller colocando iconos. "IMIP, 2012"



Fotografía 6: Asistentes al taller colocando iconos. "IMIP, 2012"



Imagen Satelital 1: Mesa 1, Juárez Nuevo, 2012.

Mesa 2

Tania Melanie Reyes Sánchez
 Edgar Burillo Gómez



Fotografía 8: Taller Juárez Nuevo. "ÍMIP, 2012"



Fotografía 8: Taller Juárez Nuevo. "ÍMIP, 2012"



Fotografía 9: Asistentes al taller colocando iconos. "ÍMIP, 2012"

Los robos y asaltos son uno de los problemas más graves de la Colonia Juárez Nuevo según sus habitantes, se menciona incluso que un minusválido ha robado. Esto se le atribuye a la falta de alumbrado público en el parque. El temor a la inseguridad es tal, que los colonos han pedido apoyo a seguridad pública, mencionan que con anterioridad había una caseta para policías, la instalación aun existe, pero el apoyo ha sido retirado.

El comercio informal también es un problema del parque de esta colonia, se dice que la persona encargada de "las segundas" paga una cuota a comercio para poder rentar el espacio a los vendedores, el costo del lugar es de \$60.00.

En la actualidad no se cuenta con un comité de vecinos, pero los colonos están en disposición de conformarlo, se cree que se resolverán problemas como el tiradero de perros muertos en el parque, la limpieza del mismo, y así poder gestionar propuestas que se tienen para la mejora del espacio público.

En cuanto a propuestas de distribución de áreas, los vecinos piden que el parque este seccionado, un área para cada público, y cada una de estos espacios cuente con rejas, para poder controlar los accesos y así evitar el vandalismo. Otra propuesta es la ubicación de los juegos infantiles, que por cuestión de seguridad para los infantes, les gustaría colocarlos en la parte central del parque, y alrededor de estos una cancha de futbol y dos de usos múltiples. Se considero que la ubicación del arenero y los aparatos de ejercicio al aire libre fuera la misma, para así poder vigilar a los niños mientras sus padres pueden ejercitarse.



Imagen Satelital 2: Mesa 2, Juárez Nuevo, 2012.

Estado actual del Parque "Roma"



Fotografía 1: Juegos infantiles existentes.
"Roma". IMIP, 2012.



Fotografía 2: Cancha de usos múltiples
existente. "Roma". IMIP, 2012.



Fotografía 3: Estado actual del parque
"Roma". IMIP, 2012.

TALLER ROMA

Fecha: 7 de septiembre de 2012

Responsables: Patricia Castillo
Elva Liliana González Pérez
Iryna Mavicostuyu Haros Ortíz
Aracely Arellano Seañez

Las personas convocadas para la reunión comentaron que en sus tiempos libres hacen ejercicio en el parque, ya sea en la mañana muy temprano o en la tarde cuando cae el sol. A este parque viene gente de la misma colonia como de otras colonias. Una de las actividades que se desarrollan es que entrenan a perros "pit bull" los domingos desde las 9 de la mañana. Dentro de las actividades que desearían serían recreativas.

Mesa 1

Elva Liliana González Pérez
 Patricia Aguirre



Fotografía 4: Personal del IMIP dando la introducción al taller. "IMIP, 2012"



Fotografía 5: Personal del IMIP entregando iconos. "IMIP, 2012"



Fotografía 6: Asistentes al taller colocando iconos. "IMIP, 2012"

Algunos de los vecinos comentan que ya pusieron botes para la basura y se los robaron, al igual que los aparatos para hacer ejercicio. Los pozos de absorción se encuentran en muy malas condiciones, nunca ha tenido mantenimiento. Otra problemática es que "los malandros" traen al parque a sus perros "Pit bull" a entrenar, son alrededor de 20 perros, por lo que existe un riesgo en ese sentido. Aunado a esto, también se ingieren bebidas dentro del parque. Hay gente que viene de otras colonias como Los Alcaldes, Santa Mónica, y Portales a hacer uso del parque

No han podido formar un comité de vecinos por la apatía de los vecinos. El señor Armando trata de organizarlos en el parque. Se propone dar una cuota para el mantenimiento del parque. Van a mandar oficio a parques y jardines para limpiar el parque.

Dentro de las necesidades se encuentra el de tener áreas sombreadas (pero por arboles no por sombras artificiales). También quieren una cancha de rebote, reactivar el sistema de riego, una cancha multiusos, reparación de alumbrado –tanto interior como exterior- del parque; colocación de cestos de basura alrededor del parque, asegurados con candados y cadena. Piden además domos en las canchas multiusos y reforestación de arboles en todo el parque.



Imagen Satelital 1: Mesa 1, Roma, 2012.

Mesa 2

Iryna Haros Ortíz
 Aracely Arellano Seañez



Fotografía 7: Personal del IMIP dando la introducción al taller. "IMIP, 2012"



Fotografía 8: Asistentes al taller colocando iconos. "IMIP, 2012"



Fotografía 9: Asistentes al taller colocando iconos. "IMIP, 2012"

Parte de la problemática señalada en esta mesa es que un sector del parque continuamente se inunda. Este es un sector muy inseguro, gente ha sido asaltada en el parque así como estudiantes de secundaria. La gente no tiene respeto, se roban los botes de basura. Los domingos personas ajenas traen perros "pit bull" y realizan carreras de perros, y meten autos al parque entre las 9 y 10 de la mañana. Las personas que traen los perros vandalizan el parque destruyendo las bancas.

En días feriados se reúne la gente a realizar carnes asadas, como el día del padre, etc.,

Los niños son desplazados por los mayores en la cancha de usos múltiples. Piden que el área de juegos infantiles sea enrejada.

No existe comité de vecinos por lo que existen algunas diferencias. Las personas cruzan por el parque de manera diagonal.

Hacen falta actividades o talleres para amas de casa y los niños. Casi la mitad del parque no tiene alumbrado. Se necesitan mas lámparas. Los vecinos recomiendan lámparas tipo reflectores.



Imagen Satelital 2: Mesa 2, Roma, 2012.

Estado actual del Parque “Héroes de la revolución”



Fotografía 1: Estado actual del parque “Héroes de la Revolución”. IMIP, 2012.



Fotografía 2: Estado actual del parque “Héroes de la Revolución”. IMIP, 2012.



Fotografía 3: Estado actual del parque “Héroes de la Revolución”. IMIP, 2012.

TALLER HÉROES DE LA REVOLUCION

Fecha: 6 de septiembre de 2012

Responsables: Oscar Alberto Rodríguez Miranda
Juan Carlos Torres Salas
Miriam Lizeth Bazán Espejo
Eder Reyes Soto
Camilo García Bustamante

La comunidad menciona que en sus tiempos libres caminan en este espacio, ven en la televisión novelas y futbol. Los horarios de mayor uso son de 6 de la mañana a 9, y de 5 de la tarde a oscurecer. Lo que les gusta de este espacio es que sienten seguridad, -siempre y cuando no oscurezca-. El área la utilizan para caminar y jugar futbol. Las mejoras que quisieran se realizaran en este parque son poner un centro comunitario, juegos infantiles, áreas verdes, cancha de futbol rápido, cancha de básquet bol y vóley bol. Plantean que dentro de las actividades que les gustaría se realizaran serian torneos de futbol, y que en el centro comunitario dieran cursos de estilismo, repostería, enfermería; Talleres de autoempleo.

Mesa 1

Juan Carlos Torres Salas
Camilo García Bustamante



Fotografía 4: Personal del IMIP dando la introducción al taller. "IMIP, 2012"

En este espacio juegan principalmente futbol. . Consideran un espacio seguro a pesar de no contar con alumbrado. Entre los jóvenes y algunos adultos han sembrado los pocos árboles existentes y estarían dispuestos a participar en el cuidado y mantenimiento del espacio. Hay torneos de futbol entre vecinos. Quisieran se pusieran rejas. En la noche hay muchas parejitas en autos rodeando el parque.

Existe un terreno baldío en donde anteriormente existía una iglesia, quisiera se habilitara un centro comunitario y/o guardería. Comentan hacen falta sanitarios y bebederos.



Fotografía 5: Personal del IMIP dando la introducción al taller. "IMIP, 2012"



Fotografía 6: Asistentes al taller colocando iconos. "IMIP, 2012"



Imagen Satelital 1: Mesa 1, Héroes de la Revolución, 2012.

Mesa 2

Los habitantes del sector de esta mesa hacen mención que tienen las siguientes necesidades:

- Guarderías
- Áreas verdes
- Bancas
- Sanitarios
- Corredores
- Juegos infantiles
- Un espacio de recreación para toda la familia

Comentan que es necesario también alumbrado público. El espacio es utilizado desde las 6 a las 9 y de 5 a 9. Solo juegan futbol porque es lo único que hay, por lo que piden otro tipo de canchas para practicar otros deportes. Quieren además ciclo pistas o ciclo vías. Todos coinciden en la necesidad de áreas verdes. Aparentemente hay un tipo de organización en el espacio, quienes se encargan de la limpieza, organización de eventos y mantenimiento del mismo.



Fotografía 7: Asistentes al taller colocando iconos."ÍMIP, 2012"



Fotografía 8: Asistentes al taller colocando iconos."ÍMIP, 2012"



Fotografía 8: Taller Héroes de la Revolución."ÍMIP, 2012"



Imagen Satelital 2: Mesa 2, Héroes de la Revolución, 2012.

Estado actual del Parque “Fundidora”



Fotografía 1: Estado actual del parque
“Fundidora”. IMIP, 2012.



Fotografía 2: Juegos Infantiles existentes
“Fundidora”. IMIP, 2012.



Fotografía 3: Juegos Infantiles existentes
“Fundidora”. IMIP, 2012.

TALLER FUNDIDORA

Fecha: 20 de septiembre de 2012

Responsables: Eder Reyes Soto

Pablo Dávila Reyna

Camilo García Bustamante

Aracely Arellano Seañez

Los habitantes del sector del parque Fundidora mencionan que en sus tiempos libres conviven con sus vecinos, limpian el parque y descansan. Los espacios que mayormente utilizan son la zona de juegos, en horarios de 6 a 11 de la noche. Quienes utilizan el parque son niños, jóvenes y adultos, en un ambiente familiar. Lo que más les gusta de este espacio son los árboles y el área verde que “están haciendo”. Las actividades que desarrollan principalmente en el parque son juegos de fútbol, venta de comida para arreglar el parque.

Dentro de las mejoras que les gustaría que este espacio tuviera son: más juegos infantiles, bancas, gimnasio al aire libre, alumbrado, canalización de arroyo, andadores, malla para cercarlo. También les gustaría que se impulsara la educación física con gimnasios al aire libre y andadores para caminar.

Mesa 1

Pablo Dávila Reyna
Eder Reyes Soto



Fotografía 4: Personal del IMIP dando la introducción al taller. "IMIP, 2012"

Este parque tiene 25 años que les fue donado. El "parque" está conformado por 3 terrenos, el último es parte de un dique con desfogue. Su capacidad está rebasada y han rellenado la parte intermedia del parque con ayuda de distintas instancias como la junta de aguas para que el parque no se inunde en época de lluvia. Parte de la problemática que existe en este parque es que hace falta un dren o canal para desfogar el agua. Comentan que hacen falta más canchas, con la que tienen es insuficiente, ya que vienen de otras colonias como del Vergel, Acacias y la fundidora. Además, quisieran un gimnasio o aparatos de gimnasia al aire libre; más juegos infantiles, bancas y muchos árboles o áreas sombreadas

Hay disponibilidad para tener un comité de vecinos.



Fotografía 5: Asistentes al taller colocando iconos. "IMIP, 2012"



Imagen Satelital 1: Mesa 1, Fundidora, 2012.



Fotografía 6: Asistentes al taller colocando iconos. "IMIP, 2012"

Mesa 2

Camilo García Bustamante
 Aracely Arellano Seañez



Fotografía 7: Asistentes al taller colocando iconos. "ÍMIP, 2012"



Fotografía 8: Asistentes al taller colocando iconos. "ÍMIP, 2012"



Fotografía 9: Asistentes al taller colocando iconos. "ÍMIP, 2012"

La comunidad hace actividades como venta de comida para recaudar fondos y seguir con el mantenimiento del parque, ya que contratan a un señor que les lleva un dompe y les cobra doscientos pesos por hora para limpiar. Con estas actividades pusieron columpios, sistema de riego y sembraron pasto. Entre todos los vecinos también sembraron arboles.

Hay mucha participación de personas adultas, quieren un lugar tranquilo donde sentarse. Han llevado escritos a Junta de Agua, Desarrollo Social y Obras Publicas para que los apoyen, sin embargo no han tenido mucha ayuda del gobierno. Los viernes hacen venta de comida para procurarse fondos.

Si utilizan mucho el parque, hacen torneos tanto de Futbol como de volibol. Se organizan para limpiar entre todos el parque. Todos están dispuestos a cooperar por mejorarlo. Los horarios de mayor uso son a partir de las 7 de la tarde. La mayor participación es de personas mayores, siendo que el parque es muy ocupado por jóvenes y niños.

Actualmente ya existe un comité, aunque no esté registrado. La señora Patricia es la que lleva el control de las actividades. Ya han recibido en donación dos lámparas y arboles.

Lo que mas falta les hace son bancas para sentarse, mayores áreas para practicar deporte., solicitan mobiliario para hacer ejercicio. Parte de la problemática es que se inunda el parque por causa del dique El Vergel.



Imagen Satelital 2: Mesa 2, Fundidora, 2012.

TALLER LOS ALCALDES

Fecha: 7 de septiembre de 2012

Responsables: Miriam Castellanos

Miriam Lizeth Bazan Espejo

Edgar Burillo Gómez

Tania Melanie Reyes Sánchez

Cinthia Tomasa Mercado Contreras

Estado actual del Parque “Los Alcaldes”



Fotografía 1: Estado actual del parque “Los Alcaldes”. IMIP, 2012.



Fotografía 2: Estado actual del parque “Los Alcaldes”. IMIP, 2012.



Fotografía 3: Kiosko existente parque “Los Alcaldes”. IMIP, 2012.

Los habitantes del sector en sus tiempos libres traen a los niños al parque a los jueguitos. Como espacio que utiliza la comunidad para reunirse es el kiosco, el parque lo utilizan entre horarios de 6 a 9 de la mañana y por la tarde a partir de las 6 hasta las 10 aproximadamente, lo usan para practicar ejercicio, y para actividades de la iglesia, tanto católica como de la cristiana.

Dentro de las actividades que se realizan en este espacio además de jugar y hacer ejercicio, algunas de las señoras bordan y hacen tejido. Al cuestionarles que es lo que le hace falta a este parque, nos comentan que mas áreas verdes, botes de basura, rehabilitación de canchas, áreas sombreadas y –mayor atención al parque-. Les gustaría que se realizaran mayores actividades como corte, belleza, zumba, clases de tejido, etc.,

Mesa 1

Miriam Lizeth Bazán Espejo
 Miriam Castellanos



Fotografía 4: Asistentes al taller colocando iconos. "IMIP, 2012"



Fotografía 5: Asistentes al taller colocando iconos. "IMIP, 2012"



Fotografía 6: Taller "Los Alcaldes" IMIP, 2012"

Alrededor del parque se colocan vendedores. Mencionan que es importante dejar que las "segundas" continúen poniéndose los fines de semana, se ha visto mayor vida, mas movimiento, aparte de que es ayuda para los mismos habitantes. Los vendedores aportan una cooperación de mano de obra para limpieza del parque. Los líderes cobran 15 pesos diarios de jueves a domingo.

Hace 23 años que se inició la habitación de la colonia. Jesús Macías (qepd) fue la persona que donó el parque. El espacio lo consideran inseguro, ya que se han presentado asaltos, robos y hasta ejecutaron a una persona en el parque de día, como a las 10 de la mañana. Además, existe vandalismo, se robaron el enrejado del kiosco, la malla ciclónica del campo de beisbol. Por lo que piden contar con vigilancia e el área.

Los vecinos cuentan que hay una liga de futbol así como de beisbol que juegan los fines de semana (sábado y domingo). Para ellos es muy importante que se arreglen los sanitarios públicos y se les rehabilite las canchas, sobre todo las graderías con sombras. .

La dependencia de Parques y Jardines donó hace tiempo arboles, pero muchos murieron por la falta de cuidado. Las Instituciones que hacen uso del espacio son las Iglesias católica y cristiana y el kínder Francisco Márquez. Existe poco alumbrado público y las pocas luminarias no funcionan bien.



Imagen Satelital 1: Mesa 1, Los Alcaldes, 2012.

Mesa 2

Edgar Burillo Gómez
 Tania Melanie Reyes Sánchez



Fotografía 7: Taller “Los Alcaldes” IMIP, 2012”



Fotografía 8: Taller “Los Alcaldes” IMIP, 2012”



Fotografía 9: Taller “Los Alcaldes” IMIP, 2012”

Lo que hacen en sus tiempos libres es dormir, caminar y andar en bicicleta Durante los horarios de mayor uso que son a las 5 de la mañana y en la tarde a partir de las 5. Los espacios que utilizan para reunirse para sus juntas o reuniones son el kiosco y los jueguitos, y los que más les gustan son los jueguitos, las canchas, el campo de beisbol y el de futbol. Dentro de las actividades que se realizan en este espacio además de jugar y hacer ejercicio, algunas de las señoras bordan y hacen tejido. Al cuestionarles que es lo que le hace falta a este parque, nos comentan que mas áreas verdes, botes de basura, rehabilitación de canchas, áreas sombreadas y –mayor atención al parque-. Les gustaría que se realizaran mayores actividades como corte, belleza, zumba, clases de tejido, etc.,

Parte de la problemática de este parque es la falta de luminarias que fomentan la delincuencia y el vandalismo.

Las canchas de futbol así como la de beisbol se encuentran “concencionadas”, hay mucha participación en el campo de futbol y son necesarias poner gradería y reponer la malla, piensan que tal vez sería mejor poner una cancha de futbol rápido (de usos múltiples); en tanto que en la de beisbol hacen falta gradas, alumbrado –solo pasto sintético- ya que natural no les gustaría por que no tendrían manera de regarlo.

Para el mantenimiento del parque, tienen una persona que riega y limpia, el kínder presta el agua para el riego, ya que ahí no tienen.




Imagen Satelital 2: Mesa 2, Los Alcaldes, 2012.

Estado actual del Parque “Campestre Virreyes”



Fotografía 1: Estado actual del parque “Campestre Virreyes”. IMIP, 2012.



Fotografía 2: Estado actual del parque “Campestre Virreyes”. IMIP, 2012.



Fotografía 3: Juegos infantiles existentes “Campestre Virreyes”. IMIP, 2012.

TALLER CAMPESTRE VIRREYES

Fecha: 20 de septiembre de 2012

Responsables: Camilo García Bustamante
Cinthia Tomasa Mercado Contreras
Raúl Holguín
Daniel Iván Valencia

En el taller realizado en la colonia Campestre Virreyes se pudo percibir la gran afición que existe hacia el fútbol en este sector, el parque cuenta con una “cancha”, que en realidad es solo el terreno con dos porterías, y este es el lugar que usan los vecinos para reunirse. Los horarios de mayor uso no están bien definidos, solo se mencionó que era el transcurso de la tarde y los fines de semana.

En cuanto a equipamiento de predio, se solicita más juegos infantiles, un corredor y una cerca, y en cuanto a programas y actividades, la música y clases de canto.

Al parque asisten bastantes niños y se hizo la observación por parte de los integrantes de la mesa de trabajo que los juegos infantiles existentes son insuficientes para la población; también comentaron que viven varios adultos mayores en la colonia interesados en realizar actividades físicas, dentro del parque, pero no está acondicionado para realizar ejercicio alguno.

Mesa 1

Camilo García Bustamante
 Raúl Holguín



Fotografía 4: Asistentes al taller colocando iconos. "IMIP, 2012"



Fotografía 5: Asistentes al taller colocando iconos. "IMIP, 2012"



Fotografía 6: Asistentes al taller colocando iconos. "IMIP, 2012"

En la mesa de trabajo se comentó que la actividad que más se realiza en el parque es el fútbol, ya que existe una liga que organiza torneos entre los adolescentes y jóvenes. A este torneo asisten no sólo vecinos del parque, sino personas de colonias cercanas. Hubo bastantes quejas hacia los encargados de esta liga ya que mencionaron que no se responsabilizan por el buen uso del campo, poniéndose de manifiesto en la basura que dejan al término de la jornada, el consumo de bebidas embriagantes antes, durante y después de los partidos, además de la "laguna" que están formando por "meter" maquinaria para emparejar el terreno sin autorización y sin tener conocimiento sobre la forma correcta de hacerlo, provocando inundaciones en esa parte del parque.

Hay tres estudiantes de la Licenciatura en Trabajo Social que se encuentran realizando sus Prácticas Profesionales en la colonia. Las jóvenes tienen como objetivo organizar a los vecinos para generar una mejoría en el parque. Para ello han acudido a diversas instancias de Gobierno solicitando su apoyo. Una de las vecinas comentó que hacía unos días asistieron a "Parques y Jardines" solicitando la limpieza del parque y el apoyo para sembrar árboles y remodelarlo, a lo cual les respondieron que era necesario tener una junta con el encargado de la liga de fútbol para llegar a un acuerdo sobre el cuidado de las canchas y la limpieza del parque. Uno de los integrantes de la Liga se encontraba presente en la mesa de trabajo y se comprometió con los vecinos a dialogar sobre el tema.

Otro de los vecinos comentó que existe un comité interesado en solicitar la creación de un Centro comunitario en el terreno del parque, e incluso ha estado recabando firmas para llevar la solicitud a la Dependencia encargada; sin embargo no todos los vecinos están de acuerdo, sobre todo porque el espacio público se reduciría considerablemente.



Imagen Satelital 1: Mesa 1, Campestre Virreyes, 2012.

Estado actual del Parque “La Hacienda”



Fotografía 1: Estado actual del parque “La Hacienda”. IMIP, 2012.



Fotografía 2: Estado actual del parque “La Hacienda”. IMIP, 2012.



Fotografía 3: Condición actual del parque “La Hacienda”. IMIP, 2012.

TALLER LA HACIENDA

Fecha: 8 de septiembre de 2012

Responsables: Abigail García Espinosa
Gilberto Flores Navarro
Iryna Mavicostuyu Haros Ortiz
Tania Melanie Reyes Sánchez

En sus tiempos libres descansan, limpian, caminan, corren juegan futbol. El parque lo utilizan en familia entre las 6 de la tarde o cuando baja el sol. Al parque acuden familias completas, niños, jóvenes y papás, caminan, juegan futbol, patinan, utilizan los juegos infantiles, bicicleta. El espacio les agrada porque es tranquilo, muy familiar. Lo que les gustaría que este espacio estuviera complementado con un centro comunitario, mayores áreas verdes, más juegos infantiles, andadores para caminar, cancha de futbol.

Mesa 1

Abigail García Espinosa
Gilberto Flores Navarro



Fotografía 4: Iniciando el taller "La Hacienda" ÍMIP, 2012"



Fotografía 5: Asistentes al taller colocando iconos. "ÍMIP, 2012"



Fotografía 6: Asistentes al taller colocando iconos. "ÍMIP, 2012"

Comentan que en este espacio hay vandalismo., así como la necesidad de contar con parque similar al de Oasis Revolución.

Los habitantes del sector comentan que en sus tiempos libres juegan con sus hijos y practican deportes. Los espacios que mayormente utilizan para reunirse es el kiosco que está en el parque, con horarios de 5 en adelante. Este espacio es utilizado por todos tanto jóvenes, niños y adultos. Del espacio no les gusta nada, ya que el terreno está muy espinoso, tienen poco mobiliario y equipo. Les gustaría que pusieran un centro comunitario donde dieran clases de computación, música, manualidades, centro de tareas, biblioteca, y disciplinas como tae kwan do, judo, etc.,

Quisieran que en este espacio se construyera un centro comunitario donde dieran diversas actividades. Les gustaría que el parque tuviera ciclo vía, asadores, canchas de futbol, merenderos, aparatos de ejercicios al aire libre,; quisieran además rampas para patinetas, areneros, futbol, y también algo muy importante: sanitarios.

2



Imagen Satelital 1: Mesa 1, La Hacienda, 2012.

Mesa 2

Iryna Mavicostryu Haros Ortiz
 Tania Melanie Reyes Sánchez



Fotografía 7: Personal del IMIP guiando a los asistentes al taller. "IMIP, 2012"



Fotografía 8: Personal del IMIP guiando a los asistentes al taller. "IMIP, 2012"



Fotografía 9: Asistentes al taller colocando iconos."IMIP, 2012"

Comentan que este parque lo cuidan 3 personas principalmente, se quejan de que siembran arboles y al poco tiempo se los roban, como hicieron con unos columpios, también los botes de basura, piden sean fijos, porque se los roban. El problema del alumbrado también es importante, al igual que el vandalismo que hay en los baldíos que se localizan al final del fraccionamiento Muchos de los vecinos van al parque de Villa Colonial.

En cuanto al parque les gustaría un área de "pick nick" junto a los juegos infantiles. Una opción que plantean es quitar el kiosco y en su lugar se ponga un centro comunitario, ya que no se usa, solo lo destruyen, no lo cuidan. Quieren una cancha de futbol "Pero bien hecha" como la de Oasis Revolución. Piden canchas de usos múltiples con rejas, un domo, así como canchas para deportes extremos para patinar, ya que los jóvenes andan por los andadores, banquetas, topes y alrededor del parque y destruyen con las patinetas. Otra de las propuestas es poner rapel para jóvenes. Comentan que hay dos baldíos que se pueden utilizar, pero hay cables de alta tensión. Por último manifestaron poner topes alrededor del parque.




Imagen Satelital 2: Mesa 2, La Hacienda, 2012.